T.C.
ULAŞTIRMA BAKANLIĞI
DEMİRYOLLAR, LİMANLAR VE HAVA MEYDANLARI İNŞAATI
GENEL MÜDÜRLÜĞÜ

BALIKÇILIK KIYI YAPILARI DURUM VE İHTİYAÇ ANALİZİ



SONUÇ RAPORU
CİLT 2

DOLSAR MÜHENDİSLİK LİMİTED ŞİRKETİ

DOLFEN MÜHENDİSLİK DANIŞMANLIK
TURİZM DIŞ TİCARET LTD. ŞTİ.

1 NİSAN 2011
ANKARA

İÇİNDEKİLER

İÇİNDEKİLER I
TABLO LİSTESİ II
ŞEKİL LİSTESİ III
KISALTMALAR IV

EK 1 BALIKÇILIK KIYI YAPILARI ENVANTER FORMLARI 1

EK 2 SU ÜRÜNLERİ ÜRETİM BÖLGELERİ 7

EK 3 BALIKÇILIK KIYI YAPILARINA AİT HARİTA VE TABLOLAR 11

EK 4 BALIKÇILIK KIYI YAPILARI ENVANTERİ 35

EK 5 BALIKÇILIK KIYI YAPILARININ ALTYAPI DURUMLARI 429

EK 6 BALIKÇILIK KIYI YAPILARININ ÜSTYAPI DURUMLARI 439

EK 7 BALIKÇILIK KIYI YAPILARININ YENİ SINIFLANDIRMAYA GÖRE İSİMLENDİRME ÖNERİSİ 453

EK 8 ÜLKESEL ÖLÇEKTE ÖNERİLEN ONARIM 463

EK 9 ÜLKESEL ÖLÇEKTE ÖNERİLEN TARAMA 471

EK 10 ÜLKESEL ÖLÇEKTE ÖNERİLEN TEVSİAT 479

EK 11 BALIKÇILIK KIYI YAPILARI VE HİNTERLAND KARAYOLU BAĞLANTILARI 485

EK 12 BALIKÇILIK KIYI YAPILARI İZLEME VE DENETİM FORMU 489

EK 13 BALIKÇILIK KIYI YAPILARI BAKIM ONARIM TALİMATI ÖNERİSİ 493

KAYNAKÇA K-1

TABLO LİSTESİ

Ek 3 Şekil 1	İşletilmekte Olan, İnşa Halindeki ve Niteliği Tanımlanmayan Balıkçılık Kıyı Yapıları	13
Ek 3 Tablo 1	İşletilmekte Olan, İnşa Halindeki ve Niteliği Tanımlanmayan Balıkçılık Kıyı Yapıları Listesi	15
Ek 4 Tablo 1	Balıkçılık Kıyı Yapıları İndeksi (Coğrafi Sırasına Göre)	41
Ek 4 Tablo 2	Balıkçılık Kıyı Yapıları İndeksi (Bulunduğu İl ve İlçeye göre Alfabetik)	48
Ek 4 Tablo 2	Balıkçılık Kıyı Yapıları İndeksi (Balıkçılık Kıyı Yapısı Adına göre Alfabetik)	55
Ek 8 Tablo 1	Ülkesel Ölçekte Kısa Vadede Önerilen Onarıma İhtiyacı Olan Balıkçılık Kıyı Yapıları	465
Ek 8 Tablo 2	Ülkesel Ölçekte Orta Vadede Önerilen Onarıma İhtiyacı Olan Balıkçılık Kıyı Yapıları	467
Ek 8 Tablo 3-	Ülkesel Ölçekte Uzun Vadede Önerilen Onarıma İhtiyacı Olan Balıkçılık Kıyı Yapıları	469
Ek 9 Tablo 1	Ülkesel Ölçekte Kısa Vadede Önerilen Taramaya İhtiyacı Olan Balıkçılık Kıyı Yapıları	473
Ek 9 Tablo 2	Ülkesel Ölçekte Orta Vadede Önerilen Taramaya İhtiyacı Olan Balıkçılık Kıyı Yapıları	476
Ek 9 Tablo 3	Ülkesel Ölçekte Uzun Vadede Önerilen Taramaya İhtiyacı Olan Balıkçılık Kıyı Yapıları	478
Ek 10 Tablo 1	Ülkesel Ölçekte Kısa Vadede Önerilen Tevsiata İhtiyacı Olan Balıkçılık Kıyı Yapıları	481
Ek 10 Tablo 2	Ülkesel Ölçekte Orta Vadede Önerilen Tevsiata İhtiyacı Olan Balıkçılık Kıyı Yapıları	483
Ek 10 Tablo 3	Ülkesel Ölçekte Uzun Vadede Önerilen Tevsiata İhtiyacı Olan Balıkçılık Kıyı Yapıları	484
Ek 13 Tablo 1	Balıkçılık Kıyı Yapısı İnceleme Denetim ve Muayene Föyü	505
Ek 13 Tablo 2	Balıkçı Barınağı Metraj ve Keşifleri: Barınakta Bulunan Altyapı Tesisleri ve Bakım Onarım İhtiyaçları	506

ŞEKİL LİSTESİ

Ek 3 Şekil 1	İşletilmekte Olan, İnşa Halindeki ve Niteliği Tanımlanmayan Balıkçılık Kıyı Yapıları	13
Ek 3 Şekil 2	Balıkçılık Kıyı Yapılarının Niteliği	23
Ek 3 Şekil 3	Balıkçılık Kıyı Yapılarının İşletilme Şekli	24
Ek 3 Şekil 4	Balıkçılık Kıyı Yapılarının Toplam Kapasitesi	25
Ek 3 Şekil 5	Balıkçılık Kıyı Yapılarının Kapasite Kullanım Oranları	26
Ek 3 Şekil 6	Balıkçılık Kıyı Yapılarının İmar Planı Durumu	27
Ek 3 Şekil 7a	Balıkçılık Kıyı Yapılarının Altyapı Durumu (Elektrik)	28
Ek 3 Şekil 7b	Balıkçılık Kıyı Yapılarının Altyapı Durumu (Su)	29
Ek 3 Şekil 7c	Balıkçılık Kıyı Yapılarının Altyapı Durumu (Fener)	30
Ek 3 Şekil 7d	Balıkçılık Kıyı Yapılarının Altyapı Durumu (Çekek Yeri)	31
Ek 3 Şekil 8a	Balıkçılık Kıyı Yapılarının Üstyapı Durumu (İşletme Binası)	32
Ek 3 Şekil 8b	Balıkçılık Kıyı Yapılarının Üstyapı Durumu (Balıkhane ve Satış Yeri)	33
Ek 3 Şekil 8c	Balıkçılık Kıyı Yapılarının Üstyapı Durumu (Ön Soğutma Yeri)	34

KISALTMALAR

AB	Avrupa Birliği
AB-27	Avrupa Birliği'ne üye 27 ülke
ABD	Amerika Birleşik Devletleri
ABGS	Avrupa Birliği Genel Sekreterliği
BG	Beygir Gücü
BİB	Bayındırlık ve İskan Bakanlığı
BKY	Balıkçılık Kıyı Yapısı
CAQ	Su Ürünleri Yetiştiriciliği Komitesi
CBS	Coğrafi Bilgi Sistemi
CFCLRBS	Karadeniz'de Balıkçılığın ve Canlı Kaynakların Korunması Konvansiyonu
CIHEAM	Milletlerarası Akdeniz Yüksek Zirai Araştırmalar Merkezi
CITES	Soyu Tehlikede Olan Türlerin Ticaretine Yönelik Uluslararası Sözleşme
ÇDP	Çevre Düzeni Planı
ÇED	Çevresel Etki Değerlendirmesi
DİE[1]	Devlet İstatistik Enstitüsü
DLH	Demiryollar Limanlar ve Hava Meydanları İnşaatı Genel Müdürlüğü
DPT	Devlet Planlama Teşkilatı Müsteşarlığı
DSİ	Devlet Su İşleri Genel Müdürlüğü
EIFAC	Avrupa İç Su Balıkçılığı Danışma Komisyonu
EUROFISH	Doğu ve Orta Avrupa Balıkçılığı Geliştirilmesi Uluslararası Kuruluşu
FAO	Birleşmiş Milletler Gıda ve Tarım Teşkilatı
FIFG	Balıkçılık Kılavuzu İçin Finansal Enstrüman
GFCM	Akdeniz Genel Balıkçılık Komisyonu

[1] 5429 Sayılı Kanun ile Devlet İstatistik Enstitüsü (DİE), Türkiye İstatistik Kurumu (TÜİK) adını almıştır. Bu nedenle Türkiye İstatistik Kurumu (TÜİK) kaynak gösterilmektedir.

GSYİH	Gayri Safi Yurtiçi Hasıla
GT	Gross Ton
GPS	Küresel Konumlandırma Sistemi
GZFT	Güçlü Yönler, Zayıf Yönler, Fırsatlar, Tehditler
ICCAT	Atlantik Ton Balıklarının Korunmasına İlişkin Uluslararası Sözleşme
IPA	Katılım Öncesi Mali Yardım Aracı
JICA	Japonya Uluslararası İşbirliği Teşkilatı
KGM	Karayolları Genel Müdürlüğü
KHK	Kanun Hükmünde Kararname
KKGM	Koruma ve Kontrol Genel Müdürlüğü
kW	Kilowatt
MİLE	Milli Emlak Genel Müdürlüğü
OBP	Ortak Balıkçılık Politikası
OECD	Ekonomik İşbirliği ve Kalkınma Teşkilatı
ÖÇKK	Özel Çevre Koruma Kurulu
SIPAM	Akdeniz Kültür Balıkçılığı Bilgi Erişim Sistemi
SUBİS	Su Ürünleri Bilgi Sistemi
TAGEM	Tarımsal Araştırmalar Genel Müdürlüğü
TKİB	Tarım ve Köyişleri Bakanlığı
TBMM	Türkiye Büyük Millet Meclisi
TDGM	Teşkilatlandırma ve Destekleme Genel Müdürlüğü
TÜGEM	Tarımsal Üretim ve Geliştirme Genel Müdürlüğü
TÜİK	Türkiye İstatistik Kurumu
UB	Ulaştırma Bakanlığı
UNCLOS	Birleşmiş Milletler Deniz Balıkçılığı Yasası
ZMO	Ziraat Mühendisleri Odası

EK 1

BALIKÇILIK KIYI YAPILARI
ENVANTER FORMLARI

EK 1a Balıkçılık Kıyı Yapıları Envanter Formu -Mevcut Yapılar

BKY KODU
.....

Giriş

Ulaştırma Bakanlığı DLH İnşaatı Genel Müdürlüğü tarafından ihale edilen Balıkçılık Kıyı Yapıları Durum ve İhtiyaç Analizi işi Dolsar Mühendislik ve Dolfen Mühendislik Ortak Girişimi'mizde kalmıştır.

Bu iş kapsamında Türkiye kıyılarındaki tüm balıkçılık kıyı yapılarında inceleme yapılarak mevcut durumları ve bakım onarım ihtiyaçlarının olup olmadığı tarafımızdan tespit edilecektir. Bu kapsamda aşağıdaki bilgilere ihtiyacımız bulunmaktadır. Formun doğru ve güncel bilgiler ile doldurulması konusunda göstereceğiniz özen için teşekkür ederiz.

Saygılarımızla,

Balıkçılık kıyı yapısının adı		
Niteliği		
İli		
İlçesi		
Beldesi/ Köyü		
En yakın balıkçı barınağının adı		
En yakın Balıkçı Barınağına Karayolu ile uzaklığı (km)		
En yakın Balıkçı Barınağına Denizyolu ile uzaklığı (mil)		
Yasal durumu (Geçici Devir, Kesin Devir, Kiralama, devir aşamasında)		
Devredilen/ devir edilecek kuruluşun adı (devredilmiş ise)		
Kiralayan kuruluşun adı (kooperatif, birlik) (kiralanmış ise)		
Kiralama tarihi		
Kiralama süresi		
Devir/ Kiralama Koşulları		
Kapasitesi		
Rıhtıma yanaşma şekli (dik veya paralel)		
Toplam Maksimum Kapasite		
Kapasite yeterli mi?		
Kullanıcı Sayısı (Toplam)		
Kayıtlı kullanıcı sayısı		
Kayıtsız kullanıcı sayısı		
Kullanan Sektörler		
Barınaktan yararlanan balıkçı gemisi sayısı (balıkçılık döneminde)		
(balıkçılık dönemi dışında)		
Varsa barınaktan yararlanan yat sayısı (balıkçılık döneminde)	..... adet yat	.... gece
(balıkçılık dönemi dışında)	..... adet yat	.... gece
Varsa barınaktan yararlanan diğer gemi (ticari gemi) sayısı	..... adet gemi	.... gece

(balıkçılık döneminde)			
(balıkçılık dönemi dışında)	..... adet gemi		.... gece
Balıkçılık kıyı yapısının diğer sektörlere devredilme talebi var mı? (resmi**)**			
Bu yörenin yeni balıkçılık kıyı yapısına ihtiyacı olduğunu düşünüyor musunuz?			
			Fiziki Durumu/ Onarım Gereksinimi (a) Basit tamir ve tadilat, (b) Esaslı tamir ve tadilat, (c)Harap/ yıkık)
Bulundurduğu üst yapı tesisleri (var/yok)	**VAR**	**YOK**	
Elektrik			
Su			
Telefon			
Fener			
Ağ kurutma sahası			
Ağ kurutma binası (kapalı)			
Balıkhane veya balık satış yeri			
İdare binası			
Çekek yeri			*.....Kapasiteli*
İşletme binası			
Balıkçı lokali			
Ön soğutma			
Buz üretim alanı			
Bulundurduğu üst yapı tesisleri (var/yok)	**VAR**	**YOK**	**Fiziki Durumu/** Onarım Gereksinimi (a) Basit tamir ve tadilat, (b) Esaslı tamir ve tadilat, (c)Harap/ yıkık)
İşleme ve şoklama tesisi			
Kasa yıkama yeri ve deposu			
Ağ tamir yeri ve deposu			
Akaryakıt pompası			
İlk yardım imkanı			
Yangın söndürme sistemi			
Yükleme, boşaltma, bağlama rıhtımları			
Halka, baba			
Aydınlatma			
İdari bina (Tarım ve Köyişleri Bakanlığı faaliyetleri için)			
Barınaktaki üst yapılardan kaynaklanan evsel atıksu bertarafı için kanalizasyon sistemi			
Limanda teknelerden atık alma düzeneği (katı atık, atık yağ, sintine suları ve evsel suları v.b.) ve bu atıkların bertaraf şekli			
Herhangi bir kaza sonucunda denize dökülen katı ve sıvı atıkların yayılmasını önlemek ve toplamak amacıyla alınan tedbirler ve bu hususta barınakta bulunan araç ve gereçler			
Barınaktaki eksik alt/üst yapıdan kaynaklı üretim miktarını ve kalitesini olumsuz etkileyen etkenler var mı?	**Evet**		**Hayır**

Kapasite artırımı yapılacak olursa yeterli alan mevcut mu?	**Evet**	**Hayır**
İlave edilebilecek kapasite büyüklüğü (tekne sayısı)		
Barınağa bağlantı yolu (asfalt, stabilize, toprak)		
Barınağa bağlantı yolunun çok şeritli yola uzaklığı (km)		
En son ilave tesis/ yenilenme/ bakım tarihi		
En son yenilenme/ bakımın kapsamı		
Yenilemeyi/ bakımı yapan kurum		
Onarım Gereksinimi (a) Basit tamir ve tadilat (b) Esaslı tamir ve tadilat (c) Harap		
Ana mendirek Onarım Gereksinimi		
Tali mendirek Onarım Gereksinimi		
Rıhtım Onarım Gereksinimi		
İskele Onarım Gereksinimi		
Çekek yeri Onarım Gereksinimi		
Tarama gereksinimi (var/yok)		
Tarama gereksinimi (alanı, derinliği)		
Kaç mil açılıyorsunuz?		
Pazarlama merkezleri nereler?		
Son 5 yılda balıkçılık ile ilgili eğitim aldı mı?		
Eğitim alındı ise konusu ve süresi		
Eğitimli işgücü yeterli mi?		
Darboğazlar/ en fazla karşılaşılan sorunlar		
Sektörün gelişmesi için öneriler		
Avları işleyip değerlendirecek balıkçı teknelerinin varlığı, gerekliliği		
Kamu kurumlarının ilgisi		
Komşu ülkeler ve yurt dışı balıkçılarla yaşanan sorunlar		
Diğer öneriler		
Görüşme yapılan kişinin Adı ve Soyadı		
Görevi/ sorumluluğu		
Telefonu		
Formu dolduranın Adı ve Soyadı		
Tarih		

EK 1b Balıkçılık Kıyı Yapıları Envanter Formu -Yatırım Programındaki Yapılar

BKY KODU
.....

Balıkçılık kıyı yapısının adı	
Niteliği	
İli	
İlçesi	
Beldesi/ Köyü	
İl merkezine uzaklığı (km)	
İlçe merkezine uzaklığı (km)	
Balıkçılık kıyı yapısını yapan kuruluş	
Ödeneğin sektörü	
İnşa başlangıç tarihi	
Yatırım programına göre inşa bitiş tarihi	
İmar planı durumu (var/yok)	
Fiziki gerçekleşme oranı (%)	
Nakdi gerçekleşme oranı (%)	
En yakın balıkçı barınağının adı	
En yakın Balıkçı Barınağına Karayolu ile uzaklığı (km)	
En yakın Balıkçı Barınağına Denizyolu ile uzaklığı (mil)	
Toplam Plan Kapasitesi	
Ana mendirek boyu (m)	
Tali mendirek boyu (m)	
Toplam rıhtım uzunluğu (m)	
Rıhtım Genişliği (m)	
Basen genişliği ve derinliği (m^2, m)	
Barınağa bağlantı yolu (asfalt, stabilize, toprak)	
Barınağa bağlantı yolunun çok şeritli yola uzaklığı (km)	
Görüşme yapılan kişinin Adı ve Soyadı	
Görevi/ sorumluluğu	
Telefonu	
Formu dolduranın adı soyadı:	
Tarih	

EK 2

SU ÜRÜNLERİ
ÜRETİM BÖLGELERİ

Doğu Karadeniz Bölgesi İller	Batı Karadeniz Bölgesi İller ve ilçeler	Marmara Bölgesi İller ve ilçeler	Ege Bölgesi İller ve ilçeler	Akdeniz Bölgesi İller
Artvin **Rize** **Trabzon** **Ordu** **Samsun** **Sinop** **Giresun**	**Kastamonu** **Zonguldak** **Düzce** **Sakarya** **Kocaeli** Kandıra **İstanbul** Beykoz Çatalca Sarıyer Şile **Kırklareli** **Bartın**	**İstanbul** Adalar Avcılar Bahçeli Bakırköy Beşiktaş Beyoğlu Eminönü Eyüp Fatih G.Osmanpaşa Kadıköy Kağıthane Kartal Maltepe Pendik Şişli Tuzla Üsküdar Zeytinburnu B.Çekmece Silivri **Tekirdağ** **Çanakkale** Biga Gelibolu Lapseki **Bursa** **Balıkesir** Bandırma Erdek Gönen Marmara **Kocaeli** Merkez Gebze Gölcük Karamürsel Körfez **Yalova**	**Edirne** **Çanakkale** Merkez Ayvacık Bozcaada Eceabat Ezine Gökçeada (İmroz) **Balıkesir** Ayvalık Burhaniye Edremit Gömeç **İzmir** **Aydın** **Muğla**	**Antalya** **Mersin** **Adana** **Hatay**

EK 3

BALIKÇILIK KIYI YAPILARINA AİT HARİTA VE TABLOLAR

Ek 3 Şekil 1 İşletilmekte Olan, İnşa Halinde ve Niteliği Tanımlanmayan Balıkçılık Kıyı Yapıları

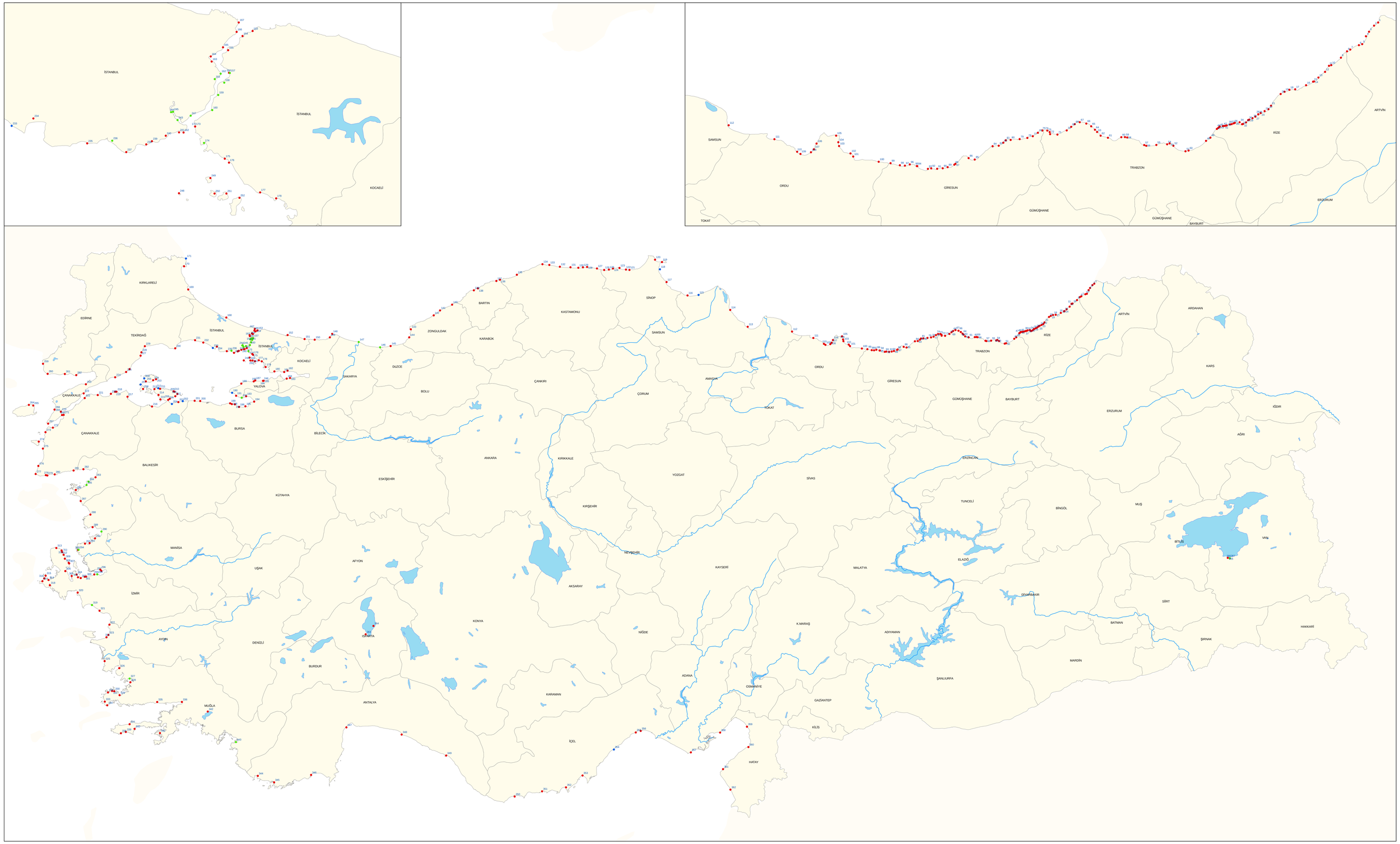

Gösterim

- İşletilmekte Olan Balıkçılık Kıyı Yapısı
- İnşa Halindeki Balıkçılık Kıyı Yapısı
- Niteliği Tanımlanmayan Balıkçılık Kıyı Yapısı

BALIKÇILIK KIYI YAPILARI
DURUM VE İHTİYAÇ ANALİZİ
SONUÇ RAPORU

DOLSAR DOLFEN

Ek 3 Tablo 1 İşletilmekte Olan, İnşa Halindeki ve Niteliği Tanımlanmayan Balıkçılık Kıyı Yapıları Listesi

Coğrafi Sıra No	Kategori*	Balıkçılık Kıyı Yapısının Adı	Niteliği	İl	İlçe
DOĞU KARADENİZ BÖLGESİ					
İşletilmekte Olan ve İnşa Halindeki Balıkçılık Kıyı Yapıları					
1	İO	Kemalpaşa	Balıkçı Barınağı	Artvin	Hopa
2	İO	Hopa Limanköy	Çekek Yeri	Artvin	Hopa
3	İO	Esen Kıyı	Çekek Yeri	Artvin	Hopa
4	İO	Hopa Limanı	Balıkçı Barınağı	Artvin	Hopa
5	İO	Hopa Sugören	Çekek Yeri	Artvin	Hopa
6	İO	Hopa Çamlıköy	Çekek Yeri	Artvin	Hopa
7	İO	Arhavi Hacılar	Çekek Yeri	Artvin	Arhavi
8	İO	Arhavi	Balıkçı Barınağı	Artvin	Arhavi
9	İO	Fındıklı Kıyıcık	Çekek Yeri	Rize	Fındıklı
10	İO	Fındıklı Torosi (Liman Mahallesi)	Çekek Yeri	Rize	Fındıklı
11	İO	Fındıklı Aksu	Çekek Yeri	Rize	Fındıklı
12	İO	Fındıklı Yeniköy	Balıkçı Barınağı	Rize	Fındıklı
13	İO	Ardeşen Yeniyol	Çekek Yeri	Rize	Ardeşen
14	İO	Ardeşen Işıklı	Çekek Yeri	Rize	Ardeşen
15	İO	Ardeşen Işıklı Taşbaşı	Çekek Yeri	Rize	Ardeşen
16	İO	Ardeşen	Balıkçı Barınağı	Rize	Ardeşen
17	İO	Pazar Kirazlık	Balıkçı Barınağı	Rize	Pazar
18	İO	Pazar Soğuksu	Çekek Yeri	Rize	Pazar
19	İO	Pazar İkiztepe	Çekek Yeri	Rize	Pazar
20	İO	Pazar Balıkçılar	Barınma Yeri	Rize	Pazar
21	İO	Çayeli Taşhane	Barınma Yeri	Rize	Çayeli
22	İO	Çayeli	Balıkçı Barınağı	Rize	Çayeli
23	İO	Çayeli Büyükcaferpaşa	Çekek Yeri	Rize	Çayeli
24	İO	Çayeli Hamuda	Çekek Yeri	Rize	Çayeli
25	İO	Gündoğdu Söğütlü	Barınma Yeri	Rize	Merkez
26	İO	Gündoğdu Balıkçılar	Çekek Yeri	Rize	Merkez
27	İO	Gündoğdu Bozukkale	Barınma Yeri	Rize	Merkez
28	İO	Gündoğdu	Barınma Yeri	Rize	Merkez
29	İO	Rize Cumhuriyet Mahallesi	Çekek Yeri	Rize	Merkez
30	İO	Rize Engindere	Çekek Yeri	Rize	Merkez
31	İO	Rize İslampaşa Mahallesi	Barınma Yeri	Rize	Merkez
32	İO	Rize Gülbahar Mahallesi	Barınma Yeri	Rize	Merkez
33	İO	Rize Müftü Mahallesi	Barınma Yeri	Rize	Merkez
34	İO	Rize Limanı Motorcu	Barınma Yeri	Rize	Merkez
35	İO	Rize Fener Boğaz Mahallesi	Çekek Yeri	Rize	Merkez
36	İO	Rize Çifte Kavak	Çekek Yeri	Rize	Merkez
37	İO	Rize Alipaşa	Çekek Yeri	Rize	Merkez
38	İO	Rize Uzunkaya	Çekek Yeri	Rize	Merkez
39	İO	Derepazarı Erikli Limanı	Çekek Yeri	Rize	Derapazarı
40	İO	Derepazarı Tersane Mahallesi	Çekek Yeri	Rize	Derapazarı
41	İO	Derepazarı Yanıktaş Köyü	Çekek Yeri	Rize	Derapazarı
42	İO	Derepazarı Sandıktaş	Çekek Yeri	Rize	Derapazarı
43	İO	İyidere Yalıköy	Çekek Yeri	Rize	İyidere
44	İO	İyidere Sarayköy Tahkimatı	Çekek Yeri	Rize	İyidere
45	İO	İyidere Sarayköy Su Ürünleri Yüksek Okulu Önü	Çekek Yeri	Rize	İyidere

Coğrafi Sıra No	Kategori*	Balıkçılık Kıyı Yapısının Adı	Niteliği	İl	İlçe
46	İO	İyidere Yalıköy Tahkimatı	Çekek Yeri	Rize	İyidere
47	İO	İyidere	Balıkçı Barınağı	Rize	İyidere
48	İO	Of Eskipazar	Çekek Yeri	Trabzon	Of
49	İO	Of	Balıkçı Barınağı	Trabzon	Of
50	İO	Sürmene Balıklı	Barınma Yeri	Trabzon	Sürmene
51	İO	Sürmene Merkez	Çekek Yeri	Trabzon	Sürmene
52	İO	Araklı	Balıkçı Barınağı	Trabzon	Araklı
53	İO	Araklı Kalecik	Çekek Yeri	Trabzon	Araklı
54	İO	Araklı Yalıboyu Köyü	Çekek Yeri	Trabzon	Araklı
55	İO	Arsin	Balıkçı Barınağı	Trabzon	Arsin
56	İO	Araştırma Enstitüsü	Çekek Yeri	Trabzon	Yomra
57	İO	Yomra	Balıkçı Barınağı	Trabzon	Yomra
58	İO	Trabzon Motor	Balıkçı Barınağı	Trabzon	Merkez
59	İO	Ganita	Barınma Yeri	Trabzon	Merkez
60	İO	Faroz	Balıkçı Barınağı	Trabzon	Merkez
61	İO	Söğütlü	Çekek Yeri	Trabzon	Akçaabat
62	İO	Akçaabat	Balıkçı Barınağı	Trabzon	Akçaabat
63	İO	Akçaabat Darıca	Çekek Yeri	Trabzon	Akçaabat
64	İO	Akçabat Salacık	Çekek Yeri	Trabzon	Akçaabat
65	İO	Akçaabat Akçakale	Çekek Yeri	Trabzon	Akçaabat
66	İO	Akçaabat Mersin Köyü	Çekek Yeri	Trabzon	Akçaabat
67	İO	Yoroz	Balıkçı Barınağı	Trabzon	Çarşıbaşı
68	İO	Çarşıbaşı Keremköy	Çekek Yeri	Trabzon	Çarşıbaşı
69	İO	Çarşıbaşı	Balıkçı Barınağı	Trabzon	Çarşıbaşı
70	İO	Vakfıkebır Yalıköy	Çekek Yeri	Trabzon	Vakfıkebir
71	İO	Vakfıkebir	Balıkçı Barınağı	Trabzon	Vakfıkebir
72	İO	Beşikdüzü	Barınma Yeri	Trabzon	Beşikdüzü
73	İO	Beşikdüzü	Balıkçı Barınağı	Trabzon	Beşikdüzü
74	İO	Beşikdüzü Adacık Mahallesi	Çekek Yeri	Trabzon	Beşikdüzü
75	İO	Eynesil Boztepe Mahallesi	Barınma Yeri	Giresun	Eynesil
76	İO	Eynesil	Çekek Yeri	Giresun	Eynesil
77	İO	Eynesil Aralık	Çekek Yeri	Giresun	Eynesil
78	İO	Çavuşlu	Çekek Yeri	Giresun	Görele
79	İO	Görele	Balıkçı Barınağı	Giresun	Görele
80	İO	Görele İsmailbeyli	Çekek Yeri	Giresun	Görele
81	İO	Tirebolu Yalıköy	Çekek Yeri	Giresun	Tirebolu
82	İO	Tirebolu Özlü Köyü (Bada)	Çekek Yeri	Giresun	Tirebolu
83	İO	Tirebolu Halkovalı	Çekek Yeri	Giresun	Tirebolu
84	İO	Tirebolu	Balıkçı Barınağı	Giresun	Tirebolu
85	İO	Espiye	Çekek Yeri	Giresun	Espiye
86	İO	Espiye Gülbürnu	Çekek Yeri	Giresun	Espiye
87	İO	Keşap Kılıçlı	Çekek Yeri	Giresun	Eynesil
88	İO	Keşap Tepeköy	Çekek Yeri	Giresun	Keşap
89	İO	Keşap	Çekek Yeri	Giresun	Keşap
90	İO	Keşap Karabedir Mahallesi	Çekek Yeri	Giresun	Keşap
91	İO	Giresun Aksu	Çekek Yeri	Giresun	Merkez
92	İO	Giresun Gemiler - Üç kayalar	Çekek Yeri	Giresun	Merkez
93	İO	Giresun Limanı Motorcu (Kumyalı)	Balıkçı Barınağı	Giresun	Merkez
94	İO	Bulancak Yalıköy	Çekek Yeri	Giresun	Bulancak
95	İO	Bulancak Küçüklü	Çekek Yeri	Giresun	Bulancak

Coğrafi Sıra No	Kategori*	Balıkçılık Kıyı Yapısının Adı	Niteliği	İl	İlçe
96	İO	Bulancak Talipli	Çekek Yeri	Giresun	Bulancak
97	İO	Bulancak İncüvez	Çekek Yeri	Giresun	Bulancak
98	İO	Bulancak	Balıkçı Barınağı	Giresun	Bulancak
99	İO	Piraziz	Barınma Yeri	Giresun	Piraziz
100	İO	Gülyalı	Balıkçı Barınağı	Ordu	Gülyalı
101	İO	Ordu	Çekek Yeri	Ordu	Merkez
102	İO	Efirli Kumbaşı	Balıkçı Barınağı	Ordu	Efırli
103	İO	Perşembe Gacalı	Çekek Yeri	Ordu	Perşembe
104	İO	Kışlaönü	Balıkçı Barınağı	Ordu	Perşembe
105	İO	Mersin Köyü	Balıkçı Barınağı	Ordu	Perşembe
106	İO	Medreseönü	Balıkçı Barınağı	Ordu	Perşembe
107	İO	Fatsa Yalıköy	Balıkçı Barınağı	Ordu	Fatsa
108	İO	Fatsa Bolaman	Balıkçı Barınağı	Ordu	Fatsa
109	İO	Fatsa Kurtuluş Mahallesi	Çekek Yeri	Ordu	Fatsa
110	İO	Fatsa	Balıkçı Barınağı	Ordu	Fatsa
111	İO	Ünye Limanı	Liman	Ordu	Ünye
112	İO	Terme Yalı Mahallesi	Balıkçı Barınağı	Samsun	Terme
113	İO	Samsun	Balıkçı Barınağı	Samsun	Merkez
114	İO	Dereköy	Balıkçı Barınağı	Samsun	Ondokuzmayıs
115	İO	Alaçam - Toplu - Göçkün Doyran	Balıkçı Barınağı	Samsun	Alaçam
116	İO	Yakakent	Balıkçı Barınağı	Samsun	Yakakent
117	İO	Gerze	Balıkçı Barınağı	Sinop	Gerze
118	İH	Demirciköy	Balıkçı Barınağı	Sinop	Merkez
119	İO	Sinop Merkez	Balıkçı Barınağı	Sinop	Merkez
120	İO	Akliman	Doğal Barınma Yeri	Sinop	Merkez
121	İO	Ayancık Aliköy	Çekek Yeri	Sinop	Ayancık
122	İO	Ayancık - Denizciler Mahallesi (Çayiçi)	Balıkçı Barınağı	Sinop	Ayancık
123	İO	Ustaburnu	Barınma Yeri	Sinop	Ayancık
124	İO	Helaldı (Güzelkent)	Balıkçı Barınağı	Sinop	Türkeli
125	İO	Türkeli	Balıkçı Barınağı	Sinop	Türkeli
126	İO	Türkeli Güllüsu	Çekek Yeri	Sinop	Türkeli
BATI KARADENİZ BÖLGESİ					
İşletilmekte Olan ve İnşa Halindeki Balıkçılık Kıyı Yapıları					
127	İO	Çatal zeytin (Ginolu)	Balıkçı Barınağı	Kastamonu	Çatalzeytin
128	İO	Abana	Balıkçı Barınağı	Kastamonu	Abana
129	İO	Yakaören (İlişi)	Balıkçı Barınağı	Kastamonu	Bozkurt
130	İO	Gemiciler (Evrenye)	Balıkçı Barınağı	Kastamonu	İnebolu
131	İO	İnebolu Limanı	Balıkçı Barınağı	Kastamonu	İnebolu
132	İO	Özlüce	Balıkçı Barınağı	Kastamonu	İnebolu
133	İO	Doğanyurt	Balıkçı Barınağı	Kastamonu	Doğanyurt
134	İO	Cide İlyasbey	Balıkçı Barınağı	Kastamonu	Cide
135	İO	Cide	Balıkçı Barınağı	Kastamonu	Cide
136	İO	Kurucaşile	Balıkçı Barınağı	Bartın	Kurucaşile
137	İO	Tekkeönü	Balıkçı Barınağı	Bartın	Kurucaşile
138	İO	Amasra Limanı	Balıkçı Barınağı	Bartın	Amasra
139	İO	Tarlaağzı	Balıkçı Barınağı	Bartın	Amasra
140	İO	Hisarönü (Filyos)	Balıkçı Barınağı	Zonguldak	Çaycuma
141	İO	Kilimli	Balıkçı Barınağı	Zonguldak	ereğli
142	İO	Kozlu	Balıkçı Barınağı	Zonguldak	Merkez
143	İO	Ereğli (Bozhane)	Balıkçı Barınağı	Zonguldak	Ereğli

Coğrafi Sıra No	Kategori*	Balıkçılık Kıyı Yapısının Adı	Niteliği	İl	İlçe
144	İO	Alaplı	Balıkçı Barınağı	Zonguldak	Alaplı
145	İO	Akçakoca	Balıkçı Barınağı	Düzce	Akçakoca
148	İO	Kefken Adası	Barınma Yeri	Kocaeli	Kandıra
149	İO	Kefken	Balıkçı Barınağı	Kocaeli	Kandıra
150	İO	Bağırganlı	Balıkçı Barınağı	Kocaeli	Kandıra
151	İO	Ağva	Balıkçı Barınağı	İstanbul	Şile
152	İO	Şile	Balıkçı Barınağı	İstanbul	Şile
153	İO	Anadolu Feneri	Çekek Yeri	İstanbul	Beykoz
154	İO	Poyrazköy	Balıkçı Barınağı	İstanbul	Beykoz
155	İO	Anadolu Kavağı	Barınma Yeri	İstanbul	Beykoz
156	İO	Beykoz	Balıkçı Barınağı	İstanbul	Beykoz
163	İO	Kireçburnu	Barınma Yeri	İstanbul	Sarıyer
164	İO	Büyükdere	Barınma Yeri	İstanbul	Sarıyer
165	İO	Garipçe Köyü	Barınma Yeri	İstanbul	Sarıyer
166	İO	Rumeli Kavağı	Balıkçı Barınağı	İstanbul	Sarıyer
167	İO	Rumeli Feneri	Balıkçı Barınağı	İstanbul	Sarıyer
168	İO	Karaburun	Balıkçı Barınağı	İstanbul	Arnavutköy
169	İO	Kıyıköy	Balıkçı Barınağı	Kırklareli	Vize
170	İO	İğneada	Balıkçı Barınağı	Kırklareli	Demirköy
171	İH	İğneada Beğendikköyü	Balıkçı Barınağı	Kırklareli	Demirköy
Niteliği Tanımlanmayan Balıkçılık Kıyı Yapıları					
146	NT	Melenağzı	Barınma Yeri	Düzce	Akçakoca
147	NT	Karasu Yenimahalle	Barınma Yeri	Sakarya	Karasu
157	NT	Paşabahçe	Çekek Yeri	İstanbul	Beykoz
158	NT	Çubuklu	Barınma Yeri	İstanbul	Beykoz
159	NT	Anadolu Hisarı Göksu Deresi	Barınma Yeri	İstanbul	Beykoz
160	NT	Çengelköy	Barınma Yeri	İstanbul	Beykoz
161	NT	İstinye	Barınma Yeri	İstanbul	Sarıyer
162	NT	Sarıyer Yeniköy	Balıkçı Barınağı	İstanbul	Sarıyer
MARMARA BÖLGESİ					
İşletilmekte Olan ve İnşa Halindeki Balıkçılık Kıyı Yapıları					
172	İO	Harem	Balıkçı Barınağı	İstanbul	Üsküdar
173	İO	Salacak	Balıkçı Barınağı	İstanbul	Üsküdar
175	İO	Bostancı	Balıkçı Barınağı	İstanbul	Kadıköy
176	İO	Küçükyalı	Balıkçı Barınağı	İstanbul	Maltepe
177	İO	Kartal	Balıkçı Barınağı	İstanbul	Kartal
178	İO	Pendik	Balıkçı Barınağı	İstanbul	Pendik
179	İO	Tuzla	Balıkçı Barınağı	İstanbul	Tuzla
180	İO	Eskihisar	Balıkçı Barınağı	Kocaeli	Gebze
181	İO	Tavşancıl	Balıkçı Barınağı	Kocaeli	Dilovası
182	İO	Hereke	Balıkçı Barınağı	Kocaeli	Hereke
183	İO	Karamürsel Ereğlisi	Balıkçı Barınağı	Kocaeli	Karamürsel
184	İO	Karamürsel	Balıkçı Barınağı	Kocaeli	Karamürsel
185	İO	Yalova Küçüktekne	Balıkçı Barınağı	Yalova	Merkez
186	İO	Yalova Samanlıdere	Balıkçı Barınağı	Yalova	Merkez
187	İO	Koruköy	Balıkçı Barınağı	Yalova	Çınarcık
188	İO	Çınarcık	Balıkçı Barınağı	Yalova	Çınarcık
189	İO	Esenköy	Balıkçı Barınağı	Yalova	Çınarcık
190	İH	Armutlu	Balıkçı Barınağı	Yalova	Armutlu
191	İO	Fıstıklı	Balıkçı Barınağı	Yalova	Armutlu
193	İO	Narlı Köyü	Barınma Yeri	Bursa	Gemlik

Coğrafi Sıra No	Kategori*	Balıkçılık Kıyı Yapısının Adı	Niteliği	İl	İlçe
194	İO	Gemlik	Balıkçı Barınağı	Bursa	Gemlik
195	İO	Gemlik Kurşunlu	Balıkçı Barınağı	Bursa	Gemlik
196	İO	Güzelyalı	Balıkçı Barınağı	Bursa	Mudanya
197	İO	Mudanya Arnavutköy	Balıkçı Barınağı	Bursa	Mudanya
198	İO	Kumyaka Köyü	Barınma Yeri	Bursa	Mudanya
199	İO	Zeytinbağ	Balıkçı Barınağı	Bursa	Mudanya
200	İO	Bayramdere (Yeniköy)	Balıkçı Barınağı	Bursa	Karacabey
201	İO	Karacebey Kurşunlu	Balıkçı Barınağı	Bursa	Karacabey
202	İO	Yenice Köyü	Barınma Yeri	Balıkesir	Bandırma
203	İO	Dut Liman Köyü	Barınma Yeri	Balıkesir	Bandırma
204	İO	Bandırma	Balıkçı Barınağı	Balıkesir	Bandırma
205	İO	Erdek Aşağı Yapıcı	Barınma Yeri	Balıkesir	Erdek
206	İO	Tatlısu	Balıkçı Barınağı	Balıkesir	Erdek
207	İO	Karşıyaka	Balıkçı Barınağı	Balıkesir	Erdek
208	İO	Çakıl	Balıkçı Barınağı	Balıkesir	Erdek
209	İO	Kestanelik	Balıkçı Barınağı	Balıkesir	Erdek
210	İO	Şahinburgaz (Çayağzı)	Balıkçı Barınağı	Balıkesir	Erdek
211	İO	Turanlar	Barınma Yeri	Balıkesir	Erdek
212	İO	Doğanlar	Barınma Yeri	Balıkesir	Erdek
213	İO	İlhanlar Köyü	Balıkçı Barınağı	Balıkesir	Erdek
214	İO	Ocaklar Köyü	Barınma Yeri	Balıkesir	Erdek
215	İO	Erdek	Balıkçı Barınağı	Balıkesir	Erdek
216	İO	Musakça Köyü	Barınma Yeri	Balıkesir	Bandırma
217	İO	Karabiga	Balıkçı Barınağı	Çanakkale	Biga
218	İO	Aksaz	Balıkçı Barınağı	Çanakkale	Biga
219	İO	Değirmencik Köyü	Barınma Yeri	Çanakkale	Biga
220	İO	Kemer	Balıkçı Barınağı	Çanakkale	Biga
221	İO	Şevketiye	Balıkçı Barınağı	Çanakkale	Lapseki
222	İO	Lapseki	Balıkçı Barınağı	Çanakkale	Lapseki
223	İO	Gelibolu	Balıkçı Barınağı	Çanakkale	Gelibolu
224	İO	Şarköy	Balıkçı Barınağı	Tekirdağ	Şarköy
225	İO	Mürefte	Balıkçı Barınağı	Tekirdağ	Şarkoy
226	İO	Hoşköy	Balıkçı Barınağı	Tekirdağ	Şarkoy
227	İO	Kumbağ	Balıkçı Barınağı	Tekirdağ	Merkez
228	İO	Barbaros	Balıkçı Barınağı	Tekirdağ	Merkez
229	İO	Tekirdağ Merkez	Balıkçı Barınağı	Tekirdağ	Merkez
230	İO	Marmara Ereğlisi	Balıkçı Barınağı	Tekirdağ	Marmara ereğlisi
231	İO	Silivri	Balıkçı Barınağı	İstanbul	Silivri
232	İO	Selimpaşa	Balıkçı Barınağı	İstanbul	Silivri
233	İO	Kumburgaz (Güzelce)	Balıkçı Barınağı	İstanbul	Büyükçekmece
234	İO	Mimarsinan	Balıkçı Barınağı	İstanbul	Büyükçekmece
235	İO	Ambarlı	Balıkçı Barınağı	İstanbul	Avcılar
237	İO	Yeşilköy	Balıkçı Barınağı	İstanbul	Bakırköy
238	İO	Bakırköy	Balıkçı Barınağı	İstanbul	Bakırköy
239	İO	Zeytinburnu	Balıkçı Barınağı	İstanbul	Zeytinburnu
240	İO	Kocamustafapaşa	Balıkçı Barınağı	İstanbul	Fatih
241	İO	Kumkapı	Balıkçı Barınağı	İstanbul	Fatih
242	İO	Ahırkapı (Çatladıkapı)	Barınma Yeri	İstanbul	Fatih
246	İO	Değirmen İskelesi	Çekek Yeri	İstanbul	Beyoğlu
248	İO	Sivriada	Balıkçı Barınağı	İstanbul	Adalar
249	İO	Kınalıada	Balıkçı Barınağı	İstanbul	Adalar

Coğrafi Sıra No	Kategori*	Balıkçılık Kıyı Yapısının Adı	Niteliği	İl	İlçe
250	İO	Burgazada	Çekek Yeri	İstanbul	Adalar
251	İO	Heybeli Ada	Balıkçı Barınağı	İstanbul	Adalar
252	İO	Büyükada	Balıkçı Barınağı	İstanbul	Adalar
253	İO	Asmalı Köyü	Balıkçı Barınağı	Balıkesir	Marmara
254	İO	Topağaç Köyü	Balıkçı Barınağı	Balıkesir	Marmara
255	İO	Marmara Adası	Balıkçı Barınağı	Balıkesir	Marmara
256	İO	Çınarlı Köyü	Balıkçı Barınağı	Balıkesir	Marmara
257	İH	Ekinlik Adası	Balıkçı Barınağı	Balıkesir	Erdek
258	İO	Avşa Yiğitler	Balıkçı Barınağı	Balıkesir	Marmara
Niteliği Tanımlanmayan Balıkçılık Kıyı Yapıları					
174	NT	Kadıköy Kurbağalı Dere	Barınma Yeri	İstanbul	Kadıköy
192	NT	Kapaklı Köyü	Balıkçı Barınağı	Yalova	Armutlu
236	NT	Menekşe Deresi	Barınma Yeri	İstanbul	Küçükçekmece
243	NT	Fener Ayakapı	Barınma Yeri	İstanbul	Fatih
244	NT	Eyüp	Çekek Yeri	İstanbul	Eyüp
245	NT	Piripaşa Mah. Haliç Sahili	Barınma Yeri	İstanbul	Beyoğlu
247	NT	Kabataş	Barınma Yeri	İstanbul	Beyoğlu
EGE BÖLGESİ					
İşletilmekte Olan ve İnşa Halindeki Balıkçılık Kıyı Yapıları					
259	İO	Enez	Balıkçı Barınağı	Edirne	Enez
260	İO	Sultaniçe	Balıkçı Barınağı	Edirne	Enez
261	İO	Yaylaköyü	Balıkçı Barınağı	Edirne	Keşan
262	İO	İbrice	Balıkçı Barınağı	Edirne	Keşan
263	İO	Güneyli	Barınma Yeri	Çanakkale	Gelibolu
264	İO	Kaleköy (Gökçeada)	Balıkçı Barınağı	Çanakkale	Gökçeada
265	İO	Kuzu Limanı	Balıkçı Barınağı	Çanakkale	Gökçeada
266	İO	Kabatepe (Arıburnu)	Balıkçı Barınağı	Çanakkale	Eceabat
267	İO	Seddülbahir	Balıkçı Barınağı	Çanakkale	Eceabat
268	İO	Kilitbahir	Balıkçı Barınağı	Çanakkale	Eceabat
269	İO	Eceabat (Eski)	Balıkçı Barınağı	Çanakkale	Eceabat
270	İO	Eceabat (Yeni)	Balıkçı Barınağı	Çanakkale	Eceabat
271	İO	Çanakkale	Balıkçı Barınağı	Çanakkale	Merkez
272	İO	Kumkale	Barınma Yeri	Çanakkale	Merkez
273	İO	Çanakkale Yeniköy	Balıkçı Barınağı	Çanakkale	Ezine
274	İO	Bozcaada	Balıkçı Barınağı	Çanakkale	Bozcaada
275	İO	Dalyan	Barınma Yeri	Çanakkale	Ezine
276	İO	Gülpınar	Balıkçı Barınağı	Çanakkale	Ayvacık
277	İO	Babakale	Balıkçı Barınağı	Çanakkale	Ayvacık
278	İO	Koyunevi	Barınma Yeri	Çanakkale	Ayvacık
279	İO	Sivrice	Balıkçı Barınağı	Çanakkale	Ayvacık
280	İO	Behramkale	Balıkçı Barınağı	Çanakkale	Ayvacık
281	İO	Küçükkuyu	Balıkçı Barınağı	Çanakkale	Ayvacık
282	İO	Altınoluk	Balıkçı Barınağı	Balıkesir	Edremit
283	İO	Burhaniye	Balıkçı Barınağı	Balıkesir	Burhaniye
286	İO	Alibey Adası	Balıkçı Barınağı	Balıkesir	Ayvalık
287	İO	Altınova	Barınma Yeri	Balıkesir	Ayvalık
288	İO	Dikili	Balıkçı Barınağı	İzmir	Dikili
289	İO	Çandarlı	Balıkçı Barınağı	İzmir	Dikili
291	İO	Aliağa	Balıkçı Barınağı	İzmir	Aliağa
292	İO	Aliağa Çakmaklı	Balıkçı Barınağı	İzmir	Aliağa
293	İO	Yeni Foça	Balıkçı Barınağı	İzmir	Foça

Coğrafi Sıra No	Kategori*	Balıkçılık Kıyı Yapısının Adı	Niteliği	İl	İlçe
295	İO	Eskifoça	Balıkçı Barınağı	İzmir	Foça
296	İO	Şemikler	Balıkçı Barınağı	İzmir	Karşıyaka
297	İO	Karşıyaka	Balıkçı Barınağı	İzmir	Karşıyaka
299	İO	Narlıdere Sahil Evleri	Balıkçı Barınağı	İzmir	Narlıdere
300	İO	Güzelbahçe 1	Balıkçı Barınağı	İzmir	Güzelbahçe
301	İO	Güzelbahçe 2	Balıkçı Barınağı	İzmir	Güzelbahçe
302	İO	Kalabak	Barınma Yeri	İzmir	Urla
303	İO	Urla (İskele)	Balıkçı Barınağı	İzmir	Urla
304	İO	Çeşmealtı	Barınma Yeri	İzmir	Urla
305	İO	Özbekköy	Balıkçı Barınağı	İzmir	Özbek
306	İO	Balıklıova	Balıkçı Barınağı	İzmir	Urla
307	İO	Mordoğan 2	Balıkçı Barınağı	İzmir	Karaburun
308	İO	Mordoğan 1	Balıkçı Barınağı	İzmir	Karaburun
309	İO	Kaynarpınar	Balıkçı Barınağı	İzmir	Karaburun
310	İO	Ambarseki	Balıkçı Barınağı	İzmir	Karaburun
311	İO	Saipköy	Balıkçı Barınağı	İzmir	Karaburun
312	İO	Karaburun	Balıkçı Barınağı	İzmir	Karaburun
313	İO	Yeni Liman	Balıkçı Barınağı	İzmir	Karaburun
314	İO	Ilıca - Yıldızburnu	Balıkçı Barınağı	İzmir	Çeşme
315	İO	Dalyanköy	Balıkçı Barınağı	İzmir	Çeşme
316	İO	Çeşme	Balıkçı Barınağı	İzmir	Çeşme
317	İO	Çiftlikköy	Balıkçı Barınağı	İzmir	Çeşme
318	İO	Alaçatı	Balıkçı Barınağı	İzmir	Çeşme
320	İO	Sığacık	Balıkçı Barınağı	İzmir	Seferihisar
321	İO	Özdere	Balıkçı Barınağı	İzmir	Menderes
322	İO	Kuşadası	Barınma Yeri	Aydın	Kuşadası
323	İO	Davutlar	Barınma Yeri	Aydın	Söke
324	İO	Güzelçamlı	Barınma Yeri	Aydın	Kuşadası
325	İO	Akköy (Taşburun)	Barınma Yeri	Aydın	Didim
326	İO	Akbük	Barınma Yeri	Aydın	Didim
328	İO	Güllük	Barınma Yeri	Muğla	Milas
329	İO	Torba	Barınma Yeri	Muğla	Bodrum
330	İO	Türkbükü	Barınma Yeri	Muğla	Bodrum
331	İO	Gündoğan	Balıkçı Barınağı	Muğla	Bodrum
332	İO	Yalıkavak	Balıkçı Barınağı	Muğla	Bodrum
333	İO	Turgutreis	Balıkçı Barınağı	Muğla	Bodrum
334	İO	Akyarlar	Balıkçı Barınağı	Muğla	Bodrum
335	İO	Ören	Barınma Yeri	Muğla	Milas
336	İO	Akyaka	Balıkçı Barınağı	Muğla	Ula
337	İO	Karaköy (Gerince)	Barınma Yeri	Muğla	Datça
338	İO	Palamutbükü	Balıkçı Barınağı	Muğla	Datça
339	İO	Hayıtbükü	Barınma Yeri	Muğla	Datça
340	İO	Datça	Balıkçı Barınağı	Muğla	Datça
341	İO	Bozburun	Balıkçı Barınağı	Muğla	Marmaris
342	İO	Köyceğiz	Balıkçı Barınağı	Muğla	Köyceğiz
Niteliği Tanımlanmayan Balıkçılık Kıyı Yapıları					
284	NT	Karaağaç	Barınma Yeri	Balıkesir	Gömeç
285	NT	Gömeç	Barınma Yeri	Balıkesir	Gömeç
290	NT	Şakran Dereağzı	Barınma Yeri	İzmir	Aliağa
294	NT	Eski Foça	Doğal Barınma Yeri	İzmir	Foça
298	NT	Bakü	Barınma Yeri	İzmir	İnciraltı

Coğrafi Sıra No	Kategori*	Balıkçılık Kıyı Yapısının Adı	Niteliği	İl	İlçe
319	NT	Gümüldür	Balıkçı Barınağı	İzmir	Menderes
327	NT	Kıyıkışlacık	Rıhtımları	Muğla	Milas
343	NT	Küçük Tekne	Yanaşma Yeri	Muğla	Fethiye
AKDENİZ BÖLGESİ					
İşletilmekte Olan ve İnşa Halindeki Balıkçılık Kıyı Yapıları					
344	İO	Kalkan	Balıkçı Barınağı	Antalya	Kaş
345	İO	Kaş	Barınma Yeri	Antalya	Kaş
346	İO	Finike	Balıkçı Barınağı	Antalya	Finike
347	İO	Antalya Limanı	Liman	Antalya	Merkez
348	İO	Side	Balıkçı Barınağı	Antalya	Side
349	İO	Alanya	Balıkçı Barınağı	Antalya	Alanya
350	İO	Yoğunduvar	Balıkçı Barınağı	Mersin	Bozyazı
351	İO	Aydıncık	Balıkçı Barınağı	Mersin	Aydıncık
352	İO	Yeşilovacık (Hacı İshaklı)	Balıkçı Barınağı	Mersin	Silifke
353	İO	Taşucu	Balıkçı Barınağı	Mersin	Silifke
354	İO	Erdemli	Balıkçı Barınağı	Mersin	Erdemli
355	İO	Çamlıbel (Hamidiye)	Balıkçı Barınağı	Mersin	Merkez
356	İO	Karaduvar	Balıkçı Barınağı	Mersin	Merkez
357	İO	Karataş	Balıkçı Barınağı	Adana	Karataş
358	İO	Yumurtalık	Balıkçı Barınağı	Adana	Yumurtalık
359	İO	Dörtyol	Balıkçı Barınağı	Hatay	Dörtyol
360	İO	İskenderun	Balıkçı Barınağı	Hatay	İskenderun
361	İO	Işıklı Konacık	Balıkçı Barınağı	Hatay	İskenderun
362	İO	Çevlik Samandağı	Balıkçı Barınağı	Hatay	Samandağı
İÇ SULAR					
İşletilmekte Olan ve İnşa Halindeki Balıkçılık Kıyı Yapıları					
363	İO	Eğirdir	Balıkçı Barınağı	Isparta	Eğridir
364	İO	Sarıidris	Balıkçı Barınağı	Isparta	Eğridir
365	İO	Akdamar Dereağzı	Balıkçı Barınağı	Van	Gevaş
Niteliği Tanımlanmayan Balıkçılık Kıyı Yapıları					
366	NT	Yarımada	Yanaşma Yeri	Van	Gevaş
367	NT	Akdamar İskelesi	Yanaşma Yeri	Van	Gevaş

* *İO* *İşletilmekte Olan Balıkçılık Kıyı Yapısı*

İH *İnşa Halinde Balıkçılık Kıyı Yapısı*

NT *Niteliği Tanımlanmayan Balıkçılık Kıyı Yapısı*

Ek 3 Şekil 2 Balıkçılık Kıyı Yapılarının Niteliği



Gösterim

- Balıkçı barınağı
- Çekek yeri
- Barınma yeri
- Yanaşma yeri
- Doğal barınma yeri
- Liman
- Balıkçı barınağı ve yat limanı

0 25 50 100 150 200 Kilometre

BALIKÇILIK KIYI YAPILARI
DURUM VE İHTİYAÇ ANALİZİ
SONUÇ RAPORU

DOLSAR DOLFEN

Ek 3 Şekil 3 Balıkçılık Kıyı Yapılarının İ şletilme Şekli

İSTANBUL
İSTANBUL
KOCAELİ
SAMSUN
ORDU
AMASYA
TOKAT
GİRESUN
TRABZON
GÜMÜŞHANE
GÜMÜŞHANE
RİZE
ARTVİN
ERZURUM
KIRKLARELİ
EDİRNE
TEKİRDAĞ
İSTANBUL
İSTANBUL
KOCAELİ
ÇANAKKALE
ÇANAKKALE
YALOVA
BURSA
BİLECİK
SAKARYA
DüZCE
BOLU
ZONGULDAK
BARTIN
KARABÜK
KASTAMONU
ÇANKIRI
ÇORUM
SİNOP
SAMSUN
AMASYA
TOKAT
ORDU
GİRESUN
TRABZON
RİZE
ARTVİN
ARDAHAN
KARS
GÜMÜŞHANE
BAYBURT
ERZURUM
IĞDIR
AĞRI
BALIKESİR
KÜTAHYA
ESKİŞEHİR
ANKARA
KIRIKKALE
YOZGAT
SİVAS
ERZİNCAN
TUNCELİ
BİNGÖL
MUŞ
BİTLİS
VAN
MANİSA
UŞAK
AFYON
İZMİR
AKSARAY
NEVŞEHİR
KIRŞEHİR
KAYSERİ
MALATYA
ELAZIĞ
DİYARBAKIR
SİİRT
BATMAN
ŞIRNAK
HAKKARİ
AYDIN
DENİZLİ
BURDUR
ISPARTA
KONYA
NİĞDE
K.MARAŞ
ADIYAMAN
MARDİN
ŞANLIURFA
MUĞLA
ANTALYA
KARAMAN
ADANA
OSMANİYE
GAZİANTEP
KİLİS
İÇEL
HATAY

Gösterim

- Kira
- Geçici devir
- Kesin devir
- Kiralanma aşamasında
- Geçici devir (kiralanma aşamasında)
- Kesin devir (kiralanma aşamasında)
- Devir aşamasında
- İnşaatı devam ediyor
- Diğer
- Bilgi mevcut değil

0 25 50 100 150 200 Kilometre

BALIKÇILIK KIYI YAPILARI DURUM VE İHTİYAÇ ANALİZİ SONUÇ RAPORU

DOLSAR DOLFEN

Ek 3 Şekil 4 Balıkçılık Kıyı Yapılarının Toplam Kapasitesi



Gösterim

- 0 - 21
- 22 - 60
- 61 - 115
- 116 - 185
- 186 - 275
- 276 - 470

0 25 50 100 150 200 Kilometre

BALIKÇILIK KIYI YAPILARI
DURUM VE İHTİYAÇ ANALİZİ
SONUÇ RAPORU

DOLSAR DOLFEN

Ek 3 Şekil 5 Balıkçılık Kıyı Yapılarının Kapasite Kullanım Oranları (yüzde)



Gösterim

- < 25,0
- 25,1 - 50,0
- 50,1 - 100,0
- 100,1 - 150,0
- 150,1 - 200,0
- > 200,1

0 25 50 100 150 200 Kilometre

BALIKÇILIK KIYI YAPILARI
DURUM VE İHTİYAÇ ANALİZİ
SONUÇ RAPORU

DOLSAR DOLFEN

Ek 3 Şekil 6 Balıkçılık Kıyı Yapılarının İmar Planı Durumu



Gösterim

- Var
- Yok
- Plan teklifi BİB tarafından incelenmekte olan
- Bilgi mevcut değil

0 25 50 100 150 200 Kilometre

BALIKÇILIK KIYI YAPILARI
DURUM VE İHTİYAÇ ANALİZİ
SONUÇ RAPORU

DOLSAR DOLFEN

Ek 3 Şekil 7a Balıkçılık Kıyı Yapılarının Altyapı Durumu (Elektrik)



Gösterim

- Var
- Yok
- Bilgi mevcut değil

0 25 50 100 150 200 Kilometre

BALIKÇILIK KIYI YAPILARI
DURUM VE İHTİYAÇ ANALİZİ
SONUÇ RAPORU

DOLSAR DOLFEN

Ek 3 Şekil 7b Balıkçılık Kıyı Yapılarının Altyapı Durumu (Su)



Gösterim

- Var
- Yok
- Bilgi mevcut değil

0 25 50 100 150 200 Kilometre

BALIKÇILIK KIYI YAPILARI
DURUM VE İHTİYAÇ ANALİZİ
SONUÇ RAPORU

DOLSAR DOLFEN

Ek 3 Şekil 7c Balıkçılık Kıyı Yapılarının Altyapı Durumu (Fener)



Gösterim

- Var
- Yok
- Bilgi mevcut değil

BALIKÇILIK KIYI YAPILARI
DURUM VE İHTİYAÇ ANALİZİ
SONUÇ RAPORU

DOLSAR DOLFEN

Ek 3 Şekil 7d Balıkçılık Kıyı Yapılarının Altyapı Durumu (Çekek Yeri)



Gösterim

- Var
- Yok
- Bilgi mevcut değil

0 25 50 100 150 200 Kilometre

BALIKÇILIK KIYI YAPILARI
DURUM VE İHTİYAÇ ANALİZİ
SONUÇ RAPORU

DOLSAR DOLFEN

Ek 3 Şekil 8a Balıkçılık Kıyı Yapılarının Üstyapı Durumu (İşletme Binası)



Gösterim

- Var
- Yok
- Bilgi mevcut değil

0 25 50 100 150 200 Kilometre

BALIKÇILIK KIYI YAPILARI
DURUM VE İHTİYAÇ ANALİZİ
SONUÇ RAPORU

DOLSAR DOLFEN

Ek 3 Şekil 8b Balıkçılık Kıyı Yapılarının Üstyapı Durumu (Balıkhane ve Satış Yeri)



Gösterim

- Var
- Yok
- Bilgi mevcut değil

BALIKÇILIK KIYI YAPILARI
DURUM VE İHTİYAÇ ANALİZİ
SONUÇ RAPORU

DOLSAR DOLFEN

Ek 3 Şekil 8c Balıkçılık Kıyı Yapılarının Üstyapı Durumu (Ön Soğutma Yeri)



Gösterim

- Var
- Yok
- Bilgi mevcut değil

0 25 50 100 150 200 Kilometre

BALIKÇILIK KIYI YAPILARI
DURUM VE İHTİYAÇ ANALİZİ
SONUÇ RAPORU

DOLSAR DOLFEN

EK 4

BALIKÇILIK KIYI YAPILARI ENVANTERİ

TANIM VE AÇIKLAMALAR

Kategori: Türkiye kıyılarında tespit edilen kıyı yapıları işletilmekte olan, inşa halindeki ve niteliği tanımlanmayan olarak 3 kategoriye ayrılmıştır. Balıkçılık kıyı yapısının dahil olduğu kategoriyi ifade etmektedir.

Coğrafi Sıra No: Balıkçılık kıyı yapıları 2 gruba -(1) işletilmekte olan ve inşa halindeki balıkçılık kıyı yapıları, (2) niteliği tanımlanmayan balıkçılık kıyı yapıları- ve kıyıdaki dizilişlerine göre Artvin ilinden başlayarak Hatay iline doğru sıralanmıştır.

Koordinatı: Balıkçılık kıyı yapılarının koordinatları ana mendirek fener noktasını göstermektedir. Ana veya tali dalga kıran olmaması durumunda kıyı yapısının kıyı orta noktasını göstermektedir. Koordinatlar Coğrafi Koordinat Sistemi'ne (Datum WGS 1984) göre derece dakika saniye olarak verilmektedir.

Niteliği: Balıkçılık kıyı yapısının Balıkçı Barınakları Yönetmeliği Madde 4'e göre dahil olduğu sınıftır.

Ana Mendirek Boyu: Vaziyet planlarına göre ana mendireğin metre cinsinden uzunluğudur. Vaziyet planı bulunmayan veya elde edilemeyen kıyı yapıları için ana mendirek uzunluğu hava fotoğrafları ve genel görünüm fotoğrafları yardımı ile hesaplanmıştır. Doğal barınma yeri gibi ana mendireği bulunmayan yapılarda bu bölüme kıyı yapısı için bu tür bir tanımın mümkün olmadığını belirtmek amacıyla "mevcut değil" ifadesi kullanılmıştır.

Tali Mendirek Boyu: Vaziyet planlarına göre tali mendireğin metre cinsinden uzunluğudur. Vaziyet planı bulunmayan veya elde edilemeyen kıyı yapıları için tali mendirek uzunluğu hava fotoğrafları ve genel görünüm fotoğrafları yardımı ile hesaplanmıştır. Doğal barınma yeri veya tek mendirekli tasarlanan yapılar gibi tali mendireği bulunmayan yapılarda bu bölüme kıyı yapısı için bu tür bir tanımın mümkün olmadığını belirtmek amacıyla "mevcut değil" ifadesi kullanılmıştır.

Toplam Rıhtım Uzunluğu: Vaziyet planlarına göre rıhtımların metre cinsinden toplam uzunluğudur. Vaziyet planı bulunmayan veya elde edilemeyen kıyı yapıları için tali mendirek uzunluğu hava fotoğrafları ve genel görünüm fotoğrafları yardımı ile hesaplanmıştır. Çekek yeri veya doğal barınma yeri gibi yapılarda bu bölüme kıyı yapısı için bu tür bir tanımın mümkün olmadığını belirtmek amacıyla "mevcut değil" ifadesi kullanılmıştır.

Korunan Su Alanı: Vaziyet planlarına göre mendirekle korunmuş su alanı hektar (ha) cinsinden verilmektedir. Vaziyet planı bulunmayan veya elde edilemeyen kıyı yapıları

için tali mendirek uzunluğu hava fotoğrafları ve genel görünüm fotoğrafları yardımı ile hesaplanmıştır.

Altyapı Durumu: Elektrik tesisatı, su tesisatı, fener ve çekek yerlerinden balıkçılık kıyı yapısının sahip olduğu (çalışır durumda olan veya çalışmayan) altyapılardır.

Üstyapı Durumu: İşletme binası, satış yeri, ön soğutma ünitesi ve buz üretim yerlerinden balıkçılık kıyı yapısının sahip olduğu (çalışır durumda olan veya çalışmayan) üstyapılardır.

Halihazır Rıhtım Kapasitesi: Rıhtım kapasite hesaplanırken, yanaşma yeri genişliği balıkçı teknesi başına 4 m olarak kabul edilmiştir.

İlave Edilebilir Rıhtım Kapasitesi: Ana dalgakıran, tali dalgakıran ve dolgu önü tahkimatlı olan yerlerin (çekek yeri hariç) uzunluğu toplanmış ve tekne genişliği 4 m kabul edilerek toplam uzunluk 4'e bölünerek hesaplanmıştır.

Balıkçılık Sezonunda Kullanan Balıkçı Gemisi Sayısı: Saha çalışmasında balıkçılık kıyı yapısı işletmecilerinden alınan bilgilere göre balıkçılık sezonunda balıkçılık kıyı yapısını kullanan toplam balıkçı teknesi sayısıdır.

Balıkçı Gemisi: Tonajı ve tipi ne olursa olsun, denizlerde ve iç sularda su ürünlerinin avlanmasında, üretim, yetiştirme ve istihsalinde, araştırmasında, naklinde ve işlenmesinde kullanılan motorlu ve motorsuz yüzer vasıtadır.

Balıkçılık Sezonunda Kullanan Diğer Gemi Sayısı: Saha çalışmasında balıkçılık kıyı yapısı işletmecilerinden alınan bilgilere göre balıkçılık sezonunda balıkçılık kıyı yapısını kullanan diğer gemi (gezi amaçlı gemi, turistik yat ve ulaştırma gemisi, vb.) sayısıdır.

Yoğunluk (Gemi Sayısı/ Toplam Kapasite): Balıkçılık sezonunda kullanan balıkçı gemisi sayısının toplam kapasiteye (rıhtımlı kapasite ve rıhtımsız bölge kapasitesi) bölünmesi ile elde edilmiştir.

Balıkçılık Sezonu Dışında Kullanan Balıkçı Gemi Sayısı: Saha çalışmasında balıkçılık kıyı yapısı işletmecilerinden alınan bilgilere göre balıkçılık sezonu dışında balıkçılık kıyı yapısını kullanan toplam balıkçı gemisi sayısıdır.

Balıkçılık Sezonu Dışında Kullanan Diğer Gemi Sayısı: Saha çalışmasında balıkçılık kıyı yapısı işletmecilerinden alınan bilgilere göre balıkçılık sezonu dışında balıkçılık kıyı yapısını kullanan diğer gemi (gezi amaçlı gemi, turistik yat ve ulaştırma gemisi, vb.) sayısıdır.

Kullanan Sektörler ve Balıkçılık Sezonunda Kullanım Oranları: Balıkçılık kıyı

yapısını kullanan sektörler tarım, ulaştırma ve turizm olarak üçe ayrılmıştır. Balıkçı gemileri tarım sektörü, turistik amaçlı gezi gemileri ve yatlar turizm sektörü, yük ve yolcu taşıyan gemiler ise ulaştırma sektörü kapsamında değerlendirilmiştir. Balıkçılık sezonunda kullanım oranları, saha çalışmasında balıkçılık kıyı yapısı işletmecilerinden alınan bilgilere göre balıkçılık sezonunda balıkçılık kıyı yapısını kullanan sektör tekne sayısının toplam tekne sayısına yüzdesi olarak hesaplanmıştır.

İşletme Şekli: Balıkçı barınakları yönetmeliğinde tanımlanan işletme şekillerinden (geçici devir, kesin devir ve kira) balıkçılık kıyı yapısı için uygun olan türdür.

Geçici Devir: Balıkçı Barınakları Yönetmeliği Madde 17'ye göre geçici olarak belediye, köy tüzel kişiliği, il özel idare müdürlüğü ve benzeri kuruluşlara devredilen balıkçılık kıyı yapılarını tanımlamaktadır. Ayrıca, inşası yeni tamamlanan, sözleşmesi Balıkçı Barınakları Yönetmeliği'nin 21'inci maddesine göre iptal edilen, geçici ve kesin devri yapılan barınaklar için su ürünleri kooperatif veya birliklerinden kiralama talebi gelmesi ile, Maliye Bakanlığı tarafından kiralanıncaya kadar, geçici olarak teknik işletme kriterlerinin yer aldığı bir tutanakla Ulaştırma Bakanlığı'nca Tarım ve Köyişleri Bakanlığı'na devredilmiş balıkçılık kıyı yapılarını tanımlamaktadır.

Kesin Devir: Balıkçı Barınakları Yönetmeliği Madde 18'e göre Bakanlar Kurulu Kararı ile kamu kurum ve kuruluşlarına, il özel idarelerine, belediyelere, köy tüzel kişiliklerine devredilen balıkçılık kıyı yapılarını tanımlamaktadır. Kesin Devir ile devredilmiş balıkçılık kıyı yapısının kiralanması için Maliye Bakanlığı'na başvuru yapılmış olması durumunda "(Kira Aşamasında)" ibaresi eklenmiştir.

Kira: Balıkçı Barınakları Yönetmeliği Madde 8'e göre su ürünleri kooperatifi, kooperatif birliği, yerel yönetimler veya diğer gerçek ve tüzel kişiler tarafından kiralanmış olan balıkçılık kıyı yapılarını tanımlamaktadır.

Devir Aşamasında: Kesin veya geçici devir çalışmalarına başlanmış balıkçılık kıyı yapılarını tanımlamaktadır.

Kira Aşamasında: Kesin devir veya geçici devir ile kamu kurum ve kuruluşlarına, il özel idarelerine, belediyelere, köy tüzel kişiliklerine devredilmiş veya kiralama süresi dolmuş balıkçılık kıyı yapılarını kiralamak için Maliye Bakanlığı'na resmi başvuru yapılmış balıkçılık kıyı yapılarını tanımlamaktadır.

Diğer: İşletme şekli tam olarak tespit edilememiş veya yukarıda belirtilen kategorilere girmeyen balıkçılık kıyı yapılarını tanımlamaktadır.

İşletmeci Kuruluş: Balıkçılık kıyı yapısını kiralayarak veya 6237 sayılı Limanlar İnşaatı

Hakkında Kanun çerçevesinde geçici olarak ya da Bakanlar Kurulu Kararı ile kesin devir almak suretiyle işletme ve idaresinden sorumlu olan gerçek veya tüzel kişilerdir. Balıkçılık kıyı yapısının mevcut işletmecisinin yanı sıra kiralama yapmak için resmi başvuru yapılmış olması durumunda kiralama yapmak üzere başvuru yapmış kurumun adı parantez içinde verilmiştir.

İmar Planı Durumu: Bayındırlık ve İskan Bakanlığı, DLH, ulaştırma bölge müdürlükleri ve bayındırlık ve iskan il müdürlükleri verilerine göre 3621 sayılı Kıyı Kanunu'nun 7. maddesine göre Bayındırlık ve İskan Bakanlığı'nca onanmış 1/1 000 ölçekli imar planı durumudur. Onanmış imar planı olan balıkçılık kıyı yapıları için "Var" ifadesi kullanılmış ve plan onama tarihi verilmiştir. İmar planı olmayan balıkçılık kıyı yapıları için "Yok" ifadesi kullanılmıştır. Henüz imar planı bilgilerine ulaşılamayan balıkçılık kıyı yapıları için ise "Bilgi Mevcut Değil" ifadesi kullanılmıştır.

ÇED Durumu: Çevre ve Orman Bakanlığı Çevresel Etki Değerlendirmesi ve Planlama Genel Müdürlüğü verilerine göre ÇED durumudur.

Hinterland Ulaşım Bağlantısı: Balıkçılık kıyı yapısının çok şeritli yola olan bağlantı yolunun niteliği ve uzaklığıdır.

Ek 4 Tablo 1 Balıkçılık Kıyı Yapıları İndeksi (Coğrafi Sırasına Göre)

Adı	İl	İlçe	Sayfa No
Kemalpaşa Balıkçı Barınağı	Artvin	Hopa	62
Hopa Limanköy Çekek Yeri	Artvin	Hopa	63
Hopa Esen Kıyı Çekek Yeri	Artvin	Hopa	64
Hopa Limanı Balıkçı Barınağı	Artvin	Hopa	65
Hopa Sugören Çekek Yeri	Artvin	Hopa	66
Hopa Çamlıköy Çekek Yeri	Artvin	Hopa	67
Arhavi Hacılar Çekek Yeri	Artvin	Arhavi	68
Arhavi Balıkçı Barınağı	Artvin	Arhavi	69
Fındıklı Kıyıcık Çekek Yeri	Rize	Fındıklı	70
Fındıklı Torosi (Liman Mahallesi) Çekek Yeri	Rize	Fındıklı	71
Fındıklı Aksu Çekek Yeri	Rize	Fındıklı	72
Fındıklı Yeniköy Balıkçı Barınağı	Rize	Fındıklı	73
Ardeşen Yeniyol Çekek Yeri	Rize	Ardeşen	74
Ardeşen Işıklı Çekek Yeri	Rize	Ardeşen	75
Ardeşen Işıklı Taşbaşı Çekek Yeri	Rize	Ardeşen	76
Ardeşen Balıkçı Barınağı	Rize	Ardeşen	77
Pazar Kirazlık Balıkçı Barınağı	Rize	Pazar	78
Pazar Soğuksu Çekek Yeri	Rize	Pazar	79
Pazar İkiztepe Çekek Yeri	Rize	Pazar	80
Pazar Balıkçılar Barınma Yeri	Rize	Pazar	81
Çayeli Taşhane Barınma Yeri	Rize	Çayeli	82
Çayeli Balıkçı Barınağı	Rize	Çayeli	83
Çayeli Büyükcaferpaşa Çekek Yeri	Rize	Çayeli	84
Çayeli Hamuda Çekek Yeri	Rize	Çayeli	85
Gündoğdu Söğütlü Barınma Yeri	Rize	Merkez	86
Gündoğdu Balıkçılar Çekek Yeri	Rize	Merkez	87
Gündoğdu Bozukkale Barınma Yeri	Rize	Merkez	88
Gündoğdu Barınma Yeri	Rize	Merkez	89
Rize Cumhuriyet Mahallesi Çekek Yeri	Rize	Merkez	90
Rize Engindere Çekek Yeri	Rize	Merkez	91
Rize İslampaşa Mahallesi Barınma Yeri	Rize	Merkez	92
Rize Gülbahar Mahallesi Barınma Yeri	Rize	Merkez	93
Rize Müftü Mahallesi Barınma Yeri	Rize	Merkez	94
Rize Limanı Motorcu Barınma Yeri	Rize	Merkez	95
Rize Fener Boğaz Mahallesi Çekek Yeri	Rize	Merkez	96
Rize Çifte Kavak Çekek Yeri	Rize	Merkez	97
Rize Alipaşa Çekek Yeri	Rize	Merkez	98
Rize Uzunkaya Çekek Yeri	Rize	Merkez	99
Derepazarı Erikli Limanı Çekek Yeri	Rize	Derepazarı	100
Derepazarı Tersane Mahallesi Çekek Yeri	Rize	Derepazarı	101
Derepazarı Yanıktaş Çekek Yeri	Rize	Derepazarı	102
Derepazarı Sandıktaş Çekek Yeri	Rize	Derepazarı	103
İyidere Yalıköy Çekek Yeri	Rize	İyidere	104
İyidere Sarayköy Tahkimatı Çekek Yeri	Rize	İyidere	105
İyidere Sarayköy Su Ürünleri Yüksek Okulu Önü Çekek Yeri	Rize	İyidere	106
İyidere Yalıköy Tahkimatı Çekek Yeri	Rize	İyidere	107
İyidere Balıkçı Barınağı	Rize	İyidere	108
Of Eskipazar Çekek Yeri	Trabzon	Of	109
Of Balıkçı Barınağı	Trabzon	Of	110
Sürmene Balıklı Barınma Yeri	Trabzon	Sürmene	111
Sürmene Merkez Çekek Yeri	Trabzon	Sürmene	112
Araklı Balıkçı Barınağı	Trabzon	Araklı	113

Adı	İl	İlçe	Sayfa No
Araklı Kalecik Çekek Yeri	Trabzon	Araklı	114
Araklı Yalıboyu Çekek Yeri	Trabzon	Araklı	115
Arsin Balıkçı Barınağı	Trabzon	Arsin	116
Araştırma Enstitüsü Çekek Yeri	Trabzon	Yomra	117
Yomra Balıkçı Barınağı	Trabzon	Yomra	118
Trabzon Motorcu (Yüzüncü Yıl) Balıkçı Barınağı	Trabzon	Merkez	119
Ganita Barınma Yeri	Trabzon	Merkez	120
Faroz Balıkçı Barınağı	Trabzon	Merkez	121
Akçaabat Söğütlü Çekek Yeri	Trabzon	Akçaabat	122
Akçaabat Balıkçı Barınağı	Trabzon	Akçaabat	123
Akçaabat Darıca Çekek Yeri	Trabzon	Akçaabat	124
Akçabat Salacık Çekek Yeri	Trabzon	Akçaabat	125
Akçaabat Akçakale Çekek Yeri	Trabzon	Akçaabat	126
Akçaabat Mersin Çekek Yeri	Trabzon	Akçaabat	127
Yoroz Balıkçı Barınağı	Trabzon	Çarşıbaşı	128
Çarşıbaşı Keremköy Çekek Yeri	Trabzon	Çarşıbaşı	129
Çarşıbaşı Balıkçı Barınağı	Trabzon	Çarşıbaşı	130
Vakfıkebir Yalıköy Çekek Yeri	Trabzon	Vakfıkebir	131
Vakfıkebir Balıkçı Barınağı	Trabzon	Vakfıkebir	132
Beşikdüzü Barınma Yeri	Trabzon	Beşikdüzü	133
Beşikdüzü Balıkçı Barınağı	Trabzon	Beşikdüzü	134
Beşikdüzü Adacık Mahallesi Çekek Yeri	Trabzon	Beşikdüzü	135
Eynesil Boztepe Mahallesi Barınma Yeri	Giresun	Eynesil	136
Eynesil Çekek Yeri	Giresun	Eynesil	137
Eynesil Aralık Çekek Yeri	Giresun	Eynesil	138
Çavuşlu Çekek Yeri	Giresun	Görele	139
Görele Balıkçı Barınağı	Giresun	Görele	140
Görele İsmailbeyli Çekek Yeri	Giresun	Görele	141
Tirebolu Yalıköy Çekek Yeri	Giresun	Tirebolu	142
Tirebolu Özlü (Bada) Çekek Yeri	Giresun	Tirebolu	143
Tirebolu Halkovalı Çekek Yeri	Giresun	Tirebolu	144
Tirebolu Balıkçı Barınağı	Giresun	Tirebolu	145
Espiye Çekek Yeri	Giresun	Espiye	146
Espiye Gülbürnu Çekek Yeri	Giresun	Espiye	147
Keşap Kılıçlı Çekek Yeri	Giresun	Eynesil	148
Keşap Tepeköy Çekek Yeri	Giresun	Keşap	149
Keşap Çekek Yeri	Giresun	Keşap	150
Keşap Karabedir Mahallesi Çekek Yeri	Giresun	Keşap	151
Giresun Aksu Çekek Yeri	Giresun	Merkez	152
Giresun Gemiciler - Üç Kayalar Çekek Yeri	Giresun	Merkez	153
Giresun Limanı Motorcu (Kumyalı) Balıkçı Barınağı	Giresun	Merkez	154
Bulancak Yalıköy Çekek Yeri	Giresun	Bulancak	155
Bulancak Küçüklü Çekek Yeri	Giresun	Bulancak	156
Bulancak Talipli Çekek Yeri	Giresun	Bulancak	157
Bulancak İncüvez Çekek Yeri	Giresun	Bulancak	158
Bulancak Balıkçı Barınağı	Giresun	Bulancak	159
Piraziz Barınma Yeri	Giresun	Piraziz	160
Gülyalı Balıkçı Barınağı	Ordu	Gülyalı	161
Ordu Çekek Yeri	Ordu	Merkez	162
Efirli Kumbaşı Balıkçı Barınağı	Ordu	Efırli	163
Perşembe Gacalı Çekek Yeri	Ordu	Perşembe	164
Kışlaönü Balıkçı Barınağı	Ordu	Perşembe	165
Mersin Köyü Balıkçı Barınağı	Ordu	Perşembe	166
Medreseönü Balıkçı Barınağı	Ordu	Perşembe	167
Fatsa Yalıköy Balıkçı Barınağı	Ordu	Fatsa	168

Adı	İl	İlçe	Sayfa No
Fatsa Bolaman Balıkçı Barınağı	Ordu	Fatsa	169
Fatsa Kurtuluş Mahallesi Çekek Yeri	Ordu	Fatsa	170
Fatsa Balıkçı Barınağı	Ordu	Fatsa	171
Ünye Limanı Balıkçı Barınağı	Ordu	Ünye	172
Terme Yalı Mahallesi Balıkçı Barınağı	Samsun	Terme	173
Samsun Balıkçı Barınağı	Samsun	Merkez	174
Dereköy Balıkçı Barınağı	Samsun	Ondokuzmayıs	175
Alaçam - Toplu - Göçkün Doyran Balıkçı Barınağı	Samsun	Alaçam	176
Yakakent Balıkçı Barınağı	Samsun	Yakakent	177
Gerze Balıkçı Barınağı	Sinop	Gerze	178
Demirciköy Balıkçı Barınağı	Sinop	Merkez	179
Sinop Merkez Balıkçı Barınağı	Sinop	Merkez	180
Akliman Doğal Barınma Yeri	Sinop	Merkez	181
Ayancık Aliköy Çekek Yeri	Sinop	Ayancık	182
Ayancık - Denizciler Mahallesi (Çayiçi) Balıkçı Barınağı	Sinop	Ayancık	183
Ustaburnu Barınma Yeri	Sinop	Ayancık	184
Helaldı (Güzelkent) Balıkçı Barınağı	Sinop	Türkeli	185
Türkeli Balıkçı Barınağı	Sinop	Türkeli	186
Türkeli Güllüsu Çekek Yeri	Sinop	Türkeli	187
Çatal Zeytin (Ginolu) Balıkçı Barınağı	Kastamonu	Çatalzeytin	188
Abana Balıkçı Barınağı	Kastamonu	Abana	189
Yakaören (İlişi) Balıkçı Barınağı	Kastamonu	Bozkurt	190
Gemiciler (Evrenye) Balıkçı Barınağı	Kastamonu	İnebolu	191
İnebolu Limanı Balıkçı Barınağı	Kastamonu	İnebolu	192
Özlüce Balıkçı Barınağı	Kastamonu	İnebolu	193
Doğanyurt Balıkçı Barınağı	Kastamonu	Doğanyurt	194
Cide İlyasbey Balıkçı Barınağı	Kastamonu	Cide	195
Cide Balıkçı Barınağı	Kastamonu	Cide	196
Kurucaşile Balıkçı Barınağı	Bartın	Kurucaşile	197
Tekkeönü Balıkçı Barınağı	Bartın	Kurucaşile	198
Amasra Limanı Balıkçı Barınağı	Bartın	Amasra	199
Tarlaağzı Balıkçı Barınağı	Bartın	Amasra	200
Hisarönü (Filyos) Balıkçı Barınağı	Zonguldak	Çaycuma	201
Kilimli Balıkçı Barınağı	Zonguldak	Ereğli	202
Kozlu Balıkçı Barınağı	Zonguldak	Merkez	203
Ereğli (Bozhane) Balıkçı Barınağı	Zonguldak	Ereğli	204
Alaplı Balıkçı Barınağı	Zonguldak	Alaplı	205
Akçakoca Balıkçı Barınağı	Düzce	Akçakoca	206
Kefken Adası Barınma Yeri	Kocaeli	Kandıra	207
Kefken Balıkçı Barınağı	Kocaeli	Kandıra	208
Bağırganlı Balıkçı Barınağı	Kocaeli	Kandıra	209
Ağva Balıkçı Barınağı	İstanbul	Şile	210
Şile Balıkçı Barınağı	İstanbul	Şile	211
Anadolu Feneri Çekek Yeri	İstanbul	Beykoz	212
Poyrazköy Balıkçı Barınağı	İstanbul	Beykoz	213
Anadolu Kavağı Barınma Yeri	İstanbul	Beykoz	214
Beykoz Balıkçı Barınağı	İstanbul	Beykoz	215
Kireçburnu Barınma Yeri	İstanbul	Sarıyer	216
Büyükdere Barınma Yeri	İstanbul	Sarıyer	217
Rumeli Kavağı Balıkçı Barınağı	İstanbul	Sarıyer	218
Garipçe Köyü Barınma Yeri	İstanbul	Sarıyer	219
Rumeli Feneri Balıkçı Barınağı	İstanbul	Sarıyer	220
Karaburun Balıkçı Barınağı	İstanbul	Arnavutköy	221
Kıyıköy Balıkçı Barınağı	Kırklareli	Vize	222
İğneada Balıkçı Barınağı	Kırklareli	Demirköy	223

Adı	İl	İlçe	Sayfa No
İğneada Beğendikköyü Balıkçı Barınağı	Kırklareli	Demirköy	224
Melenağzı Barınma Yeri	Düzce	Akçakoca	225
Karasu Yenimahalle Barınma Yeri	Sakarya	Karasu	226
Paşabahçe Çekek Yeri	İstanbul	Beykoz	227
Çubuklu Barınma Yeri	İstanbul	Beykoz	228
Anadolu Hisarı Göksu Deresi Barınma Yeri	İstanbul	Beykoz	229
Çengelköy Barınma Yeri	İstanbul	Beykoz	230
İstinye Barınma Yeri	İstanbul	Sarıyer	231
Sarıyer Yeniköy Balıkçı Barınağı	İstanbul	Sarıyer	232
Harem Balıkçı Barınağı	İstanbul	Üsküdar	233
Salacak Balıkçı Barınağı	İstanbul	Üsküdar	234
Bostancı Balıkçı Barınağı	İstanbul	Kadıköy	235
Küçükyalı Balıkçı Barınağı	İstanbul	Maltepe	236
Kartal Balıkçı Barınağı	İstanbul	Kartal	237
Pendik Balıkçı Barınağı	İstanbul	Pendik	238
Tuzla Balıkçı Barınağı	İstanbul	Tuzla	239
Eskihisar Balıkçı Barınağı	Kocaeli	Gebze	240
Tavşancıl Balıkçı Barınağı	Kocaeli	Dilovası	241
Hereke Balıkçı Barınağı	Kocaeli	Hereke	242
Karamürsel Ereğlisi Balıkçı Barınağı	Kocaeli	Karamürsel	243
Karamürsel Balıkçı Barınağı	Kocaeli	Karamürsel	244
Yalova Küçüktekne Balıkçı Barınağı	Yalova	Merkez	245
Yalova Samanlıdere Balıkçı Barınağı	Yalova	Merkez	246
Koruköy Balıkçı Barınağı	Yalova	Çınarcık	247
Çınarcık Balıkçı Barınağı	Yalova	Çınarcık	248
Esenköy Balıkçı Barınağı	Yalova	Çınarcık	249
Armutlu Balıkçı Barınağı	Yalova	Armutlu	250
Fıstıklı Balıkçı Barınağı	Yalova	Armutlu	251
Narlı Köyü Barınma Yeri	Bursa	Gemlik	252
Gemlik Balıkçı Barınağı	Bursa	Gemlik	253
Gemlik Kurşunlu Balıkçı Barınağı	Bursa	Gemlik	254
Güzelyalı Balıkçı Barınağı	Bursa	Mudanya	255
Mudanya Arnavutköy Balıkçı Barınağı	Bursa	Mudanya	256
Kumyaka Köyü Barınma Yeri	Bursa	Mudanya	257
Zeytinbağ Balıkçı Barınağı	Bursa	Mudanya	258
Bayramdere (Yeniköy) Balıkçı Barınağı	Bursa	Karacabey	259
Karacabey Kurşunlu Balıkçı Barınağı	Bursa	Karacabey	260
Yenice Köyü Barınma Yeri	Balıkesir	Bandırma	261
Dut Liman Köyü Barınma Yeri	Balıkesir	Bandırma	262
Bandırma Balıkçı Barınağı	Balıkesir	Bandırma	263
Erdek Aşağı Yapıcı Barınma Yeri	Balıkesir	Erdek	264
Tatlısu Balıkçı Barınağı	Balıkesir	Erdek	265
Karşıyaka Balıkçı Barınağı	Balıkesir	Erdek	266
Çakıl Balıkçı Barınağı	Balıkesir	Erdek	267
Kestanelik Balıkçı Barınağı	Balıkesir	Erdek	268
Şahinburgaz (Çayağzı) Balıkçı Barınağı	Balıkesir	Erdek	269
Turanlar Barınma Yeri	Balıkesir	Erdek	270
Doğanlar Barınma Yeri	Balıkesir	Erdek	271
İlhanlar Köyü Balıkçı Barınağı	Balıkesir	Erdek	272
Ocaklar Köyü Barınma Yeri	Balıkesir	Erdek	273
Erdek Balıkçı Barınağı	Balıkesir	Erdek	274
Musakça Köyü Barınma Yeri	Balıkesir	Bandırma	275
Karabiga Balıkçı Barınağı	Çanakkale	Biga	276
Aksaz Balıkçı Barınağı	Çanakkale	Biga	277
Değirmencik Köyü Barınma Yeri	Çanakkale	Biga	278

Adı	İl	İlçe	Sayfa No
Kemer Balıkçı Barınağı	Çanakkale	Biga	279
Şevketiye Balıkçı Barınağı	Çanakkale	Lapseki	280
Lapseki Balıkçı Barınağı	Çanakkale	Lapseki	281
Gelibolu Balıkçı Barınağı	Çanakkale	Gelibolu	282
Şarköy Balıkçı Barınağı	Tekirdağ	Şarköy	283
Mürefte Balıkçı Barınağı	Tekirdağ	Şarkoy	284
Hoşköy Balıkçı Barınağı	Tekirdağ	Şarkoy	285
Kumbağ Balıkçı Barınağı	Tekirdağ	Merkez	286
Barbaros Balıkçı Barınağı	Tekirdağ	Merkez	287
Tekirdağ Merkez Balıkçı Barınağı	Tekirdağ	Merkez	288
Marmara Ereğlisi Balıkçı Barınağı	Tekirdağ	Marmaraereğlisi	289
Silivri Balıkçı Barınağı	İstanbul	Silivri	290
Selimpaşa Balıkçı Barınağı	İstanbul	Silivri	291
Kumburgaz (Güzelce) Balıkçı Barınağı	İstanbul	Büyükçekmece	292
Mimarsinan Balıkçı Barınağı	İstanbul	Büyükçekmece	293
Ambarlı Balıkçı Barınağı	İstanbul	Avcılar	294
Yeşilköy Balıkçı Barınağı	İstanbul	Bakırköy	295
Bakırköy Balıkçı Barınağı	İstanbul	Bakırköy	296
Zeytinburnu Balıkçı Barınağı	İstanbul	Zeytinburnu	297
Kocamustafapaşa (Samatya) Balıkçı Barınağı	İstanbul	Fatih	298
Kumkapı Balıkçı Barınağı	İstanbul	Fatih	299
Ahırkapı (Çatladıkapı) Barınma Yeri	İstanbul	Fatih	300
Değirmen İskelesi Çekek Yeri	Yalova	Merkez	301
Sivriada Balıkçı Barınağı	İstanbul	Adalar	302
Kınalıada Balıkçı Barınağı	İstanbul	Adalar	303
Burgazada Çekek Yeri	İstanbul	Adalar	304
Heybeli Ada Balıkçı Barınağı	İstanbul	Adalar	305
Büyükada Balıkçı Barınağı	İstanbul	Adalar	306
Asmalı Köyü Balıkçı Barınağı	Balıkesir	Marmara	307
Topağaç Köyü Balıkçı Barınağı	Balıkesir	Marmara	308
Marmara Adası Balıkçı Barınağı	Balıkesir	Marmara	309
Çınarlı Köyü Balıkçı Barınağı	Balıkesir	Marmara	310
Ekinlik Adası Balıkçı Barınağı	Balıkesir	Erdek	311
Avşa Yiğitler Balıkçı Barınağı	Balıkesir	Marmara	312
Kadıköy Kurbağalı Dere Barınma Yeri	İstanbul	Kadıköy	313
Kapaklı Köyü Balıkçı Barınağı	Yalova	Armutlu	314
Menekşe Deresi Barınma Yeri	İstanbul	Küçükçekmece	315
Fener Ayakapı Barınma Yeri	İstanbul	Fatih	316
Eyüp Çekek Yeri	İstanbul	Eyüp	317
Piripaşa Mah. Haliç Sahili Barınma Yeri	İstanbul	Beyoğlu	318
Kabataş Barınma Yeri	İstanbul	Beyoğlu	319
Enez Balıkçı Barınağı	Edirne	Enez	320
Sultaniçe Balıkçı Barınağı	Edirne	Enez	321
Yaylaköyü Balıkçı Barınağı	Edirne	Keşan	322
İbrice Balıkçı Barınağı	Edirne	Keşan	323
Güneyli Barınma Yeri	Çanakkale	Gelibolu	324
Kaleköy (Gökçeada) Balıkçı Barınağı	Çanakkale	Gökçeada	325
Kuzu Limanı Balıkçı Barınağı	Çanakkale	Gökçeada	326
Kabatepe (Arıburnu) Balıkçı Barınağı	Çanakkale	Eceabat	327
Seddülbahir Balıkçı Barınağı	Çanakkale	Eceabat	328
Kilitbahir Balıkçı Barınağı	Çanakkale	Eceabat	329
Eceabat (Eski) Balıkçı Barınağı	Çanakkale	Eceabat	330
Eceabat (Yeni) Balıkçı Barınağı	Çanakkale	Eceabat	331
Çanakkale Balıkçı Barınağı	Çanakkale	Merkez	332
Kumkale Barınma Yeri	Çanakkale	Merkez	333

Adı	İl	İlçe	Sayfa No
Çanakkale Yeniköy Balıkçı Barınağı	Çanakkale	Ezine	334
Bozcaada Balıkçı Barınağı	Çanakkale	Bozcaada	335
Dalyan Barınma Yeri	Çanakkale	Ezine	336
Gülpınar Balıkçı Barınağı	Çanakkale	Ayvacık	337
Babakale Balıkçı Barınağı	Çanakkale	Ayvacık	338
Koyunevi Barınma Yeri	Çanakkale	Ayvacık	339
Sivrice Balıkçı Barınağı	Çanakkale	Ayvacık	340
Behramkale Balıkçı Barınağı	Çanakkale	Ayvacık	341
Küçükkuyu Balıkçı Barınağı	Çanakkale	Ayvacık	342
Altınoluk Balıkçı Barınağı	Balıkesir	Edremit	343
Burhaniye Balıkçı Barınağı	Balıkesir	Burhaniye	344
Alibey Adası Balıkçı Barınağı	Balıkesir	Ayvalık	345
Altınova Barınma Yeri	Balıkesir	Ayvalık	346
Dikili Balıkçı Barınağı	İzmir	Dikili	347
Çandarlı Balıkçı Barınağı	İzmir	Dikili	348
Aliağa Balıkçı Barınağı	İzmir	Aliağa	349
Aliağa Çakmaklı Balıkçı Barınağı	İzmir	Aliağa	350
Yeni Foça Balıkçı Barınağı	İzmir	Foça	351
Eskifoça Balıkçı Barınağı	İzmir	Foça	352
Şemikler Balıkçı Barınağı	İzmir	Karşıyaka	353
Karşıyaka Balıkçı Barınağı	İzmir	Karşıyaka	354
Narlıdere Sahil Evleri Balıkçı Barınağı	İzmir	Narlıdere	355
Güzelbahçe 1 Balıkçı Barınağı	İzmir	Güzelbahçe	356
Güzelbahçe 2 Balıkçı Barınağı	İzmir	Güzelbahçe	357
Kalabak Barınma Yeri	İzmir	Urla	358
Urla (İskele) Balıkçı Barınağı	İzmir	Urla	359
Çeşmealtı Barınma Yeri	İzmir	Urla	360
Özbekköy Balıkçı Barınağı	İzmir	Özbek	361
Balıklıova Balıkçı Barınağı	İzmir	Urla	362
Mordoğan 2 Balıkçı Barınağı	İzmir	Karaburun	363
Mordoğan 1 Balıkçı Barınağı	İzmir	Karaburun	364
Kaynarpınar Balıkçı Barınağı	İzmir	Karaburun	365
Ambarseki Balıkçı Barınağı	İzmir	Karaburun	366
Saipköy Balıkçı Barınağı	İzmir	Karaburun	367
Karaburun Balıkçı Barınağı	İzmir	Karaburun	368
Yeni Liman Balıkçı Barınağı	İzmir	Karaburun	369
Ilıca - Yıldızburnu Balıkçı Barınağı	İzmir	Çeşme	370
Dalyanköy Balıkçı Barınağı	İzmir	Çeşme	371
Çeşme Balıkçı Barınağı	İzmir	Çeşme	372
Çiftlikköy Balıkçı Barınağı	İzmir	Çeşme	373
Alaçatı Balıkçı Barınağı	İzmir	Çeşme	374
Sığacık Balıkçı Barınağı	İzmir	Seferihisar	375
Özdere Balıkçı Barınağı	İzmir	Menderes	376
Kuşadası Barınma Yeri	Aydın	Kuşadası	377
Davutlar Barınma Yeri	Aydın	Söke	378
Güzelçamlı Barınma Yeri	Aydın	Kuşadası	379
Akköy (Taşburun) Barınma Yeri	Aydın	Didim	380
Akbük Barınma Yeri	Aydın	Didim	381
Güllük Barınma Yeri	Muğla	Milas	382
Torba Barınma Yeri	Muğla	Bodrum	383
Türkbükü Barınma Yeri	Muğla	Bodrum	384
Gündoğan Balıkçı Barınağı	Muğla	Bodrum	385
Yalıkavak Balıkçı Barınağı	Muğla	Bodrum	386
Turgutreis Balıkçı Barınağı	Muğla	Bodrum	387
Akyarlar Balıkçı Barınağı	Muğla	Bodrum	388

Adı	İl	İlçe	Sayfa No
Ören Barınma Yeri	Muğla	Milas	389
Akyaka Balıkçı Barınağı	Muğla	Ula	390
Karaköy (Gerince) Barınma Yeri	Muğla	Datça	391
Palamutbükü Balıkçı Barınağı	Muğla	Datça	392
Hayıtbükü Barınma Yeri	Muğla	Datça	393
Datça Balıkçı Barınağı	Muğla	Datça	394
Bozburun Balıkçı Barınağı	Muğla	Marmaris	395
Köyceğiz Balıkçı Barınağı	Muğla	Köyceğiz	396
Karaağaç Barınma Yeri	Balıkesir	Gömeç	397
Gömeç Barınma Yeri	Balıkesir	Gömeç	398
Şakran Dereağzı Barınma Yeri	İzmir	Aliağa	399
Eski Foça Doğal Barınma Yeri	İzmir	Foça	400
Bakü Barınma Yeri	İzmir	İnciraltı	401
Gümüldür Balıkçı Barınağı	İzmir	Menderes	402
Kıyıkışlacık Rıhtımları	Muğla	Milas	403
Küçük Tekne Yanaşma Yeri	Muğla	Fethiye	404
Kalkan Balıkçı Barınağı	Antalya	Kaş	405
Kaş Barınma Yeri	Antalya	Kaş	406
Finike Balıkçı Barınağı	Antalya	Finike	407
Antalya Yeni Liman Balıkçı Barınağı	Antalya	Merkez	408
Side Balıkçı Barınağı	Antalya	Finike	409
Alanya Balıkçı Barınağı	Antalya	Alanya	410
Yoğunduvar Balıkçı Barınağı	Mersin	Bozyazı	411
Aydıncık Balıkçı Barınağı	Mersin	Aydıncık	412
Yeşilovacık (Hacı İshaklı) Balıkçı Barınağı	Mersin	Silifke	413
Taşucu Balıkçı Barınağı	Mersin	Silifke	414
Erdemli Balıkçı Barınağı	Mersin	Erdemli	415
Çamlıbel (Hamidiye) Balıkçı Barınağı	Mersin	Merkez	416
Karaduvar Balıkçı Barınağı	Mersin	Merkez	417
Karataş Balıkçı Barınağı	Adana	Karataş	418
Yumurtalık Balıkçı Barınağı	Adana	Yumurtalık	419
Dörtyol Balıkçı Barınağı	Hatay	Dörtyol	420
İskenderun Balıkçı Barınağı	Hatay	İskenderun	421
Işıklı Konacık Balıkçı Barınağı	Hatay	İskenderun	422
Çevlik Samandağı Balıkçı Barınağı	Hatay	Samandağı	423
Eğirdir Balıkçı Barınağı	Isparta	Eğirdir	424
Sarıidris Balıkçı Barınağı	Isparta	Eğirdir	425
Akdamar Dereağzı Balıkçı Barınağı	Van	Gevaş	426
Yarımada Yanaşma Yeri	Van	Gevaş	427
Akdamar İskelesi Yanaşma Yeri	Van	Gevaş	428

Ek 4 Tablo 2 Balıkçılık Kıyı Yapıları İndeksi (Bulunduğu İl ve İlçeye göre Alfabetik)

Adı	İl	İlçe	Sayfa No
Karataş Balıkçı Barınağı	Adana	Karataş	418
Yumurtalık Balıkçı Barınağı	Adana	Yumurtalık	419
Alanya Balıkçı Barınağı	Antalya	Alanya	410
Finike Balıkçı Barınağı	Antalya	Finike	407
Side Balıkçı Barınağı	Antalya	Finike	409
Kalkan Balıkçı Barınağı	Antalya	Kaş	405
Kaş Barınma Yeri	Antalya	Kaş	406
Antalya Yeni Liman Balıkçı Barınağı	Antalya	Merkez	408
Arhavi Balıkçı Barınağı	Artvin	Arhavi	69
Arhavi Hacılar Çekek Yeri	Artvin	Arhavi	68
Hopa Çamlıköy Çekek Yeri	Artvin	Hopa	67
Hopa Esen Kıyı Çekek Yeri	Artvin	Hopa	64
Hopa Limanı Balıkçı Barınağı	Artvin	Hopa	65
Hopa Limanköy Çekek Yeri	Artvin	Hopa	63
Hopa Sugören Çekek Yeri	Artvin	Hopa	66
Kemalpaşa Balıkçı Barınağı	Artvin	Hopa	62
Akbük Barınma Yeri	Aydın	Didim	381
Akköy (Taşburun) Barınma Yeri	Aydın	Didim	380
Güzelçamlı Barınma Yeri	Aydın	Kuşadası	379
Kuşadası Barınma Yeri	Aydın	Kuşadası	377
Davutlar Barınma Yeri	Aydın	Söke	378
Alibey Adası Balıkçı Barınağı	Balıkesir	Ayvalık	345
Altınova Barınma Yeri	Balıkesir	Ayvalık	346
Bandırma Balıkçı Barınağı	Balıkesir	Bandırma	263
Dut Liman Köyü Barınma Yeri	Balıkesir	Bandırma	262
Musakça Köyü Barınma Yeri	Balıkesir	Bandırma	275
Yenice Köyü Barınma Yeri	Balıkesir	Bandırma	261
Burhaniye Balıkçı Barınağı	Balıkesir	Burhaniye	344
Altınoluk Balıkçı Barınağı	Balıkesir	Edremit	343
Çakıl Balıkçı Barınağı	Balıkesir	Erdek	267
Doğanlar Barınma Yeri	Balıkesir	Erdek	271
Ekinlik Adası Balıkçı Barınağı	Balıkesir	Erdek	311
Erdek Aşağı Yapıcı Barınma Yeri	Balıkesir	Erdek	264
Erdek Balıkçı Barınağı	Balıkesir	Erdek	274
İlhanlar Köyü Balıkçı Barınağı	Balıkesir	Erdek	272
Karşıyaka Balıkçı Barınağı	Balıkesir	Erdek	266
Kestanelik Balıkçı Barınağı	Balıkesir	Erdek	268
Ocaklar Köyü Barınma Yeri	Balıkesir	Erdek	273
Şahinburgaz (Çayağzı) Balıkçı Barınağı	Balıkesir	Erdek	269
Tatlısu Balıkçı Barınağı	Balıkesir	Erdek	265
Turanlar Barınma Yeri	Balıkesir	Erdek	270
Gömeç Barınma Yeri	Balıkesir	Gömeç	398
Karaağaç Barınma Yeri	Balıkesir	Gömeç	397
Asmalı Köyü Balıkçı Barınağı	Balıkesir	Marmara	307
Avşa Yiğitler Balıkçı Barınağı	Balıkesir	Marmara	312
Çınarlı Köyü Balıkçı Barınağı	Balıkesir	Marmara	310
Marmara Adası Balıkçı Barınağı	Balıkesir	Marmara	309
Topağaç Köyü Balıkçı Barınağı	Balıkesir	Marmara	308
Amasra Limanı Balıkçı Barınağı	Bartın	Amasra	199
Tarlaağzı Balıkçı Barınağı	Bartın	Amasra	200
Kurucaşile Balıkçı Barınağı	Bartın	Kurucaşile	197

Adı	İl	İlçe	Sayfa No
Tekkeönü Balıkçı Barınağı	Bartın	Kurucaşile	198
Gemlik Balıkçı Barınağı	Bursa	Gemlik	253
Gemlik Kurşunlu Balıkçı Barınağı	Bursa	Gemlik	254
Narlı Köyü Barınma Yeri	Bursa	Gemlik	252
Bayramdere (Yeniköy) Balıkçı Barınağı	Bursa	Karacabey	259
Karacabey Kurşunlu Balıkçı Barınağı	Bursa	Karacabey	260
Güzelyalı Balıkçı Barınağı	Bursa	Mudanya	255
Kumyaka Köyü Barınma Yeri	Bursa	Mudanya	257
Mudanya Arnavutköy Balıkçı Barınağı	Bursa	Mudanya	256
Zeytinbağ Balıkçı Barınağı	Bursa	Mudanya	258
Babakale Balıkçı Barınağı	Çanakkale	Ayvacık	338
Behramkale Balıkçı Barınağı	Çanakkale	Ayvacık	341
Gülpınar Balıkçı Barınağı	Çanakkale	Ayvacık	337
Koyunevi Barınma Yeri	Çanakkale	Ayvacık	339
Küçükkuyu Balıkçı Barınağı	Çanakkale	Ayvacık	342
Sivrice Balıkçı Barınağı	Çanakkale	Ayvacık	340
Aksaz Balıkçı Barınağı	Çanakkale	Biga	277
Değirmencik Köyü Barınma Yeri	Çanakkale	Biga	278
Karabiga Balıkçı Barınağı	Çanakkale	Biga	276
Kemer Balıkçı Barınağı	Çanakkale	Biga	279
Bozcaada Balıkçı Barınağı	Çanakkale	Bozcaada	335
Eceabat (Eski) Balıkçı Barınağı	Çanakkale	Eceabat	330
Eceabat (Yeni) Balıkçı Barınağı	Çanakkale	Eceabat	331
Kabatepe (Arıburnu) Balıkçı Barınağı	Çanakkale	Eceabat	327
Kilitbahir Balıkçı Barınağı	Çanakkale	Eceabat	329
Seddülbahir Balıkçı Barınağı	Çanakkale	Eceabat	328
Çanakkale Yeniköy Balıkçı Barınağı	Çanakkale	Ezine	334
Dalyan Barınma Yeri	Çanakkale	Ezine	336
Gelibolu Balıkçı Barınağı	Çanakkale	Gelibolu	282
Güneyli Barınma Yeri	Çanakkale	Gelibolu	324
Kaleköy (Gökçeada) Balıkçı Barınağı	Çanakkale	Gökçeada	325
Kuzu Limanı Balıkçı Barınağı	Çanakkale	Gökçeada	326
Lapseki Balıkçı Barınağı	Çanakkale	Lapseki	281
Şevketiye Balıkçı Barınağı	Çanakkale	Lapseki	280
Çanakkale Balıkçı Barınağı	Çanakkale	Merkez	332
Kumkale Barınma Yeri	Çanakkale	Merkez	333
Akçakoca Balıkçı Barınağı	Düzce	Akçakoca	206
Melenağzı Barınma Yeri	Düzce	Akçakoca	225
Enez Balıkçı Barınağı	Edirne	Enez	320
Sultaniçe Balıkçı Barınağı	Edirne	Enez	321
İbrice Balıkçı Barınağı	Edirne	Keşan	323
Yaylaköyü Balıkçı Barınağı	Edirne	Keşan	322
Bulancak Balıkçı Barınağı	Giresun	Bulancak	159
Bulancak İncüvez Çekek Yeri	Giresun	Bulancak	158
Bulancak Küçüklü Çekek Yeri	Giresun	Bulancak	156
Bulancak Talipli Çekek Yeri	Giresun	Bulancak	157
Bulancak Yalıköy Çekek Yeri	Giresun	Bulancak	155
Espiye Çekek Yeri	Giresun	Espiye	146
Espiye Gülbürnu Çekek Yeri	Giresun	Espiye	147
Eynesil Aralık Çekek Yeri	Giresun	Eynesil	138
Eynesil Boztepe Mahallesi Barınma Yeri	Giresun	Eynesil	136
Eynesil Çekek Yeri	Giresun	Eynesil	137
Keşap Kılıçlı Çekek Yeri	Giresun	Eynesil	148
Çavuşlu Çekek Yeri	Giresun	Görele	139
Görele Balıkçı Barınağı	Giresun	Görele	140

Adı	İl	İlçe	Sayfa No
Görele İsmailbeyli Çekek Yeri	Giresun	Görele	141
Keşap Çekek Yeri	Giresun	Keşap	150
Keşap Karabedir Mahallesi Çekek Yeri	Giresun	Keşap	151
Keşap Tepeköy Çekek Yeri	Giresun	Keşap	149
Giresun Aksu Çekek Yeri	Giresun	Merkez	152
Giresun Gemiciler - Üç Kayalar Çekek Yeri	Giresun	Merkez	153
Giresun Limanı Motorcu (Kumyalı) Balıkçı Barınağı	Giresun	Merkez	154
Piraziz Barınma Yeri	Giresun	Piraziz	160
Tirebolu Balıkçı Barınağı	Giresun	Tirebolu	145
Tirebolu Halkovalı Çekek Yeri	Giresun	Tirebolu	144
Tirebolu Özlü (Bada) Çekek Yeri	Giresun	Tirebolu	143
Tirebolu Yalıköy Çekek Yeri	Giresun	Tirebolu	142
Dörtyol Balıkçı Barınağı	Hatay	Dörtyol	420
Işıklı Konacık Balıkçı Barınağı	Hatay	İskenderun	422
İskenderun Balıkçı Barınağı	Hatay	İskenderun	421
Çevlik Samandağı Balıkçı Barınağı	Hatay	Samandağı	423
Eğirdir Balıkçı Barınağı	Isparta	Eğirdir	424
Sarıidris Balıkçı Barınağı	Isparta	Eğirdir	425
Burgazada Çekek Yeri	İstanbul	Adalar	304
Büyükada Balıkçı Barınağı	İstanbul	Adalar	306
Heybeli Ada Balıkçı Barınağı	İstanbul	Adalar	305
Kınalıada Balıkçı Barınağı	İstanbul	Adalar	303
Sivriada Balıkçı Barınağı	İstanbul	Adalar	302
Karaburun Balıkçı Barınağı	İstanbul	Arnavutköy	221
Ambarlı Balıkçı Barınağı	İstanbul	Avcılar	294
Bakırköy Balıkçı Barınağı	İstanbul	Bakırköy	296
Yeşilköy Balıkçı Barınağı	İstanbul	Bakırköy	295
Anadolu Feneri Çekek Yeri	İstanbul	Beykoz	212
Anadolu Hisarı Göksu Deresi Barınma Yeri	İstanbul	Beykoz	229
Anadolu Kavağı Barınma Yeri	İstanbul	Beykoz	214
Beykoz Balıkçı Barınağı	İstanbul	Beykoz	215
Çengelköy Barınma Yeri	İstanbul	Beykoz	230
Çubuklu Barınma Yeri	İstanbul	Beykoz	228
Paşabahçe Çekek Yeri	İstanbul	Beykoz	227
Poyrazköy Balıkçı Barınağı	İstanbul	Beykoz	213
Kabataş Barınma Yeri	İstanbul	Beyoğlu	319
Piripaşa Mah. Haliç Sahili Barınma Yeri	İstanbul	Beyoğlu	318
Kumburgaz (Güzelce) Balıkçı Barınağı	İstanbul	Büyükçekmece	292
Mimarsinan Balıkçı Barınağı	İstanbul	Büyükçekmece	293
Eyüp Çekek Yeri	İstanbul	Eyüp	317
Ahırkapı (Çatladıkapı) Barınma Yeri	İstanbul	Fatih	300
Fener Ayakapı Barınma Yeri	İstanbul	Fatih	316
Kocamustafapaşa (Samatya) Balıkçı Barınağı	İstanbul	Fatih	298
Kumkapı Balıkçı Barınağı	İstanbul	Fatih	299
Bostancı Balıkçı Barınağı	İstanbul	Kadıköy	235
Kadıköy Kurbağalı Dere Barınma Yeri	İstanbul	Kadıköy	313
Kartal Balıkçı Barınağı	İstanbul	Kartal	237
Menekşe Deresi Barınma Yeri	İstanbul	Küçükçekmece	315
Küçükyalı Balıkçı Barınağı	İstanbul	Maltepe	236
Pendik Balıkçı Barınağı	İstanbul	Pendik	238
Büyükdere Barınma Yeri	İstanbul	Sarıyer	217
Garipçe Köyü Barınma Yeri	İstanbul	Sarıyer	219
İstinye Barınma Yeri	İstanbul	Sarıyer	231
Kireçburnu Barınma Yeri	İstanbul	Sarıyer	216
Rumeli Feneri Balıkçı Barınağı	İstanbul	Sarıyer	220

Adı	İl	İlçe	Sayfa No
Rumeli Kavağı Balıkçı Barınağı	İstanbul	Sarıyer	218
Sarıyer Yeniköy Balıkçı Barınağı	İstanbul	Sarıyer	232
Selimpaşa Balıkçı Barınağı	İstanbul	Silivri	291
Silivri Balıkçı Barınağı	İstanbul	Silivri	290
Ağva Balıkçı Barınağı	İstanbul	Şile	210
Şile Balıkçı Barınağı	İstanbul	Şile	211
Tuzla Balıkçı Barınağı	İstanbul	Tuzla	239
Harem Balıkçı Barınağı	İstanbul	Üsküdar	233
Salacak Balıkçı Barınağı	İstanbul	Üsküdar	234
Zeytinburnu Balıkçı Barınağı	İstanbul	Zeytinburnu	297
Aliağa Balıkçı Barınağı	İzmir	Aliağa	349
Aliağa Çakmaklı Balıkçı Barınağı	İzmir	Aliağa	350
Şakran Dereağzı Barınma Yeri	İzmir	Aliağa	399
Alaçatı Balıkçı Barınağı	İzmir	Çeşme	374
Çeşme Balıkçı Barınağı	İzmir	Çeşme	372
Çiftlikköy Balıkçı Barınağı	İzmir	Çeşme	373
Dalyanköy Balıkçı Barınağı	İzmir	Çeşme	371
Ilıca - Yıldızburnu Balıkçı Barınağı	İzmir	Çeşme	370
Çandarlı Balıkçı Barınağı	İzmir	Dikili	348
Dikili Balıkçı Barınağı	İzmir	Dikili	347
Eski Foça Doğal Barınma Yeri	İzmir	Foça	400
Eskifoça Balıkçı Barınağı	İzmir	Foça	352
Yeni Foça Balıkçı Barınağı	İzmir	Foça	351
Güzelbahçe 1 Balıkçı Barınağı	İzmir	Güzelbahçe	356
Güzelbahçe 2 Balıkçı Barınağı	İzmir	Güzelbahçe	357
Bakü Barınma Yeri	İzmir	İnciraltı	401
Ambarseki Balıkçı Barınağı	İzmir	Karaburun	366
Karaburun Balıkçı Barınağı	İzmir	Karaburun	368
Kaynarpınar Balıkçı Barınağı	İzmir	Karaburun	365
Mordoğan 1 Balıkçı Barınağı	İzmir	Karaburun	364
Mordoğan 2 Balıkçı Barınağı	İzmir	Karaburun	363
Saipköy Balıkçı Barınağı	İzmir	Karaburun	367
Yeni Liman Balıkçı Barınağı	İzmir	Karaburun	369
Karşıyaka Balıkçı Barınağı	İzmir	Karşıyaka	354
Şemikler Balıkçı Barınağı	İzmir	Karşıyaka	353
Gümüldür Balıkçı Barınağı	İzmir	Menderes	402
Özdere Balıkçı Barınağı	İzmir	Menderes	376
Narlıdere Sahil Evleri Balıkçı Barınağı	İzmir	Narlıdere	355
Özbekköy Balıkçı Barınağı	İzmir	Özbek	361
Sığacık Balıkçı Barınağı	İzmir	Seferihisar	375
Balıklıova Balıkçı Barınağı	İzmir	Urla	362
Çeşmealtı Barınma Yeri	İzmir	Urla	360
Kalabak Barınma Yeri	İzmir	Urla	358
Urla (İskele) Balıkçı Barınağı	İzmir	Urla	359
Abana Balıkçı Barınağı	Kastamonu	Abana	189
Yakaören (İlişi) Balıkçı Barınağı	Kastamonu	Bozkurt	190
Cide Balıkçı Barınağı	Kastamonu	Cide	196
Cide İlyasbey Balıkçı Barınağı	Kastamonu	Cide	195
Çatal Zeytin (Ginolu) Balıkçı Barınağı	Kastamonu	Çatalzeytin	188
Doğanyurt Balıkçı Barınağı	Kastamonu	Doğanyurt	194
Gemiciler (Evrenye) Balıkçı Barınağı	Kastamonu	İnebolu	191
İnebolu Limanı Balıkçı Barınağı	Kastamonu	İnebolu	192
Özlüce Balıkçı Barınağı	Kastamonu	İnebolu	193
İğneada Balıkçı Barınağı	Kırklareli	Demirköy	223
İğneada Beğendikköyü Balıkçı Barınağı	Kırklareli	Demirköy	224

Adı	İl	İlçe	Sayfa No
Kıyıköy Balıkçı Barınağı	Kırklareli	Vize	222
Tavşancıl Balıkçı Barınağı	Kocaeli	Dilovası	241
Eskihisar Balıkçı Barınağı	Kocaeli	Gebze	240
Hereke Balıkçı Barınağı	Kocaeli	Hereke	242
Bağırganlı Balıkçı Barınağı	Kocaeli	Kandıra	209
Kefken Adası Barınma Yeri	Kocaeli	Kandıra	207
Kefken Balıkçı Barınağı	Kocaeli	Kandıra	208
Karamürsel Balıkçı Barınağı	Kocaeli	Karamürsel	244
Karamürsel Ereğlisi Balıkçı Barınağı	Kocaeli	Karamürsel	243
Aydıncık Balıkçı Barınağı	Mersin	Aydıncık	412
Yoğunduvar Balıkçı Barınağı	Mersin	Bozyazı	411
Erdemli Balıkçı Barınağı	Mersin	Erdemli	415
Çamlıbel (Hamidiye) Balıkçı Barınağı	Mersin	Merkez	416
Karaduvar Balıkçı Barınağı	Mersin	Merkez	417
Taşucu Balıkçı Barınağı	Mersin	Silifke	414
Yeşilovacık (Hacı İshaklı) Balıkçı Barınağı	Mersin	Silifke	413
Akyarlar Balıkçı Barınağı	Muğla	Bodrum	388
Gündoğan Balıkçı Barınağı	Muğla	Bodrum	385
Torba Barınma Yeri	Muğla	Bodrum	383
Turgutreis Balıkçı Barınağı	Muğla	Bodrum	387
Türkbükü Barınma Yeri	Muğla	Bodrum	384
Yalıkavak Balıkçı Barınağı	Muğla	Bodrum	386
Datça Balıkçı Barınağı	Muğla	Datça	394
Hayıtbükü Barınma Yeri	Muğla	Datça	393
Karaköy (Gerince) Barınma Yeri	Muğla	Datça	391
Palamutbükü Balıkçı Barınağı	Muğla	Datça	392
Küçük Tekne Yanaşma Yeri	Muğla	Fethiye	404
Köyceğiz Balıkçı Barınağı	Muğla	Köyceğiz	396
Bozburun Balıkçı Barınağı	Muğla	Marmaris	395
Güllük Barınma Yeri	Muğla	Milas	382
Kıyıkışlacık Rıhtımları	Muğla	Milas	403
Ören Barınma Yeri	Muğla	Milas	389
Akyaka Balıkçı Barınağı	Muğla	Ula	390
Efirli Kumbaşı Balıkçı Barınağı	Ordu	Efırli	163
Fatsa Balıkçı Barınağı	Ordu	Fatsa	171
Fatsa Bolaman Balıkçı Barınağı	Ordu	Fatsa	169
Fatsa Kurtuluş Mahallesi Çekek Yeri	Ordu	Fatsa	170
Fatsa Yalıköy Balıkçı Barınağı	Ordu	Fatsa	168
Gülyalı Balıkçı Barınağı	Ordu	Gülyalı	161
Ordu Çekek Yeri	Ordu	Merkez	162
Kışlaönü Balıkçı Barınağı	Ordu	Perşembe	165
Medreseönü Balıkçı Barınağı	Ordu	Perşembe	167
Mersin Köyü Balıkçı Barınağı	Ordu	Perşembe	166
Perşembe Gacalı Çekek Yeri	Ordu	Perşembe	164
Ünye Limanı Balıkçı Barınağı	Ordu	Ünye	172
Ardeşen Balıkçı Barınağı	Rize	Ardeşen	77
Ardeşen Işıklı Çekek Yeri	Rize	Ardeşen	75
Ardeşen Işıklı Taşbaşı Çekek Yeri	Rize	Ardeşen	76
Ardeşen Yeniyol Çekek Yeri	Rize	Ardeşen	74
Çayeli Balıkçı Barınağı	Rize	Çayeli	83
Çayeli Büyükcaferpaşa Çekek Yeri	Rize	Çayeli	84
Çayeli Hamuda Çekek Yeri	Rize	Çayeli	85
Çayeli Taşhane Barınma Yeri	Rize	Çayeli	82
Derepazarı Erikli Limanı Çekek Yeri	Rize	Derepazarı	100
Derepazarı Sandıktaş Çekek Yeri	Rize	Derepazarı	103

Adı	İl	İlçe	Sayfa No
Derepazarı Tersane Mahallesi Çekek Yeri	Rize	Derepazarı	101
Derepazarı Yanıktaş Çekek Yeri	Rize	Derepazarı	102
Fındıklı Aksu Çekek Yeri	Rize	Fındıklı	72
Fındıklı Kıyıcık Çekek Yeri	Rize	Fındıklı	70
Fındıklı Torosi (Liman Mahallesi) Çekek Yeri	Rize	Fındıklı	71
Fındıklı Yeniköy Balıkçı Barınağı	Rize	Fındıklı	73
İyidere Balıkçı Barınağı	Rize	İyidere	108
İyidere Sarayköy Su Ürünleri Yüksek Okulu Önü Çekek Yeri	Rize	İyidere	106
İyidere Sarayköy Tahkimatı Çekek Yeri	Rize	İyidere	105
İyidere Yalıköy Çekek Yeri	Rize	İyidere	104
İyidere Yalıköy Tahkimatı Çekek Yeri	Rize	İyidere	107
Gündoğdu Balıkçılar Çekek Yeri	Rize	Merkez	87
Gündoğdu Barınma Yeri	Rize	Merkez	89
Gündoğdu Bozukkale Barınma Yeri	Rize	Merkez	88
Gündoğdu Söğütlü Barınma Yeri	Rize	Merkez	86
Rize Alipaşa Çekek Yeri	Rize	Merkez	98
Rize Cumhuriyet Mahallesi Çekek Yeri	Rize	Merkez	90
Rize Çifte Kavak Çekek Yeri	Rize	Merkez	97
Rize Engindere Çekek Yeri	Rize	Merkez	91
Rize Fener Boğaz Mahallesi Çekek Yeri	Rize	Merkez	96
Rize Gülbahar Mahallesi Barınma Yeri	Rize	Merkez	93
Rize İslampaşa Mahallesi Barınma Yeri	Rize	Merkez	92
Rize Limanı Motorcu Barınma Yeri	Rize	Merkez	95
Rize Müftü Mahallesi Barınma Yeri	Rize	Merkez	94
Rize Uzunkaya Çekek Yeri	Rize	Merkez	99
Pazar Balıkçılar Barınma Yeri	Rize	Pazar	81
Pazar İkiztepe Çekek Yeri	Rize	Pazar	80
Pazar Kirazlık Balıkçı Barınağı	Rize	Pazar	78
Pazar Soğuksu Çekek Yeri	Rize	Pazar	79
Karasu Yenimahalle Barınma Yeri	Sakarya	Karasu	226
Alaçam - Toplu - Göçkün Doyran Balıkçı Barınağı	Samsun	Alaçam	176
Samsun Balıkçı Barınağı	Samsun	Merkez	174
Dereköy Balıkçı Barınağı	Samsun	Ondokuzmayıs	175
Terme Yalı Mahallesi Balıkçı Barınağı	Samsun	Terme	173
Yakakent Balıkçı Barınağı	Samsun	Yakakent	177
Ayancık - Denizciler Mahallesi (Çayiçi) Balıkçı Barınağı	Sinop	Ayancık	183
Ayancık Aliköy Çekek Yeri	Sinop	Ayancık	182
Ustaburnu Barınma Yeri	Sinop	Ayancık	184
Gerze Balıkçı Barınağı	Sinop	Gerze	178
Akliman Doğal Barınma Yeri	Sinop	Merkez	181
Demirciköy Balıkçı Barınağı	Sinop	Merkez	179
Sinop Merkez Balıkçı Barınağı	Sinop	Merkez	180
Helaldı (Güzelkent) Balıkçı Barınağı	Sinop	Türkeli	185
Türkeli Balıkçı Barınağı	Sinop	Türkeli	186
Türkeli Güllüsu Çekek Yeri	Sinop	Türkeli	187
Marmara Ereğlisi Balıkçı Barınağı	Tekirdağ	Marmaraereğlisi	289
Barbaros Balıkçı Barınağı	Tekirdağ	Merkez	287
Kumbağ Balıkçı Barınağı	Tekirdağ	Merkez	286
Tekirdağ Merkez Balıkçı Barınağı	Tekirdağ	Merkez	288
Hoşköy Balıkçı Barınağı	Tekirdağ	Şarkoy	285
Mürefte Balıkçı Barınağı	Tekirdağ	Şarkoy	284
Şarköy Balıkçı Barınağı	Tekirdağ	Şarköy	283
Akçaabat Akçakale Çekek Yeri	Trabzon	Akçaabat	126
Akçaabat Balıkçı Barınağı	Trabzon	Akçaabat	123

Adı	İl	İlçe	Sayfa No
Akçaabat Darıca Çekek Yeri	Trabzon	Akçaabat	124
Akçaabat Mersin Çekek Yeri	Trabzon	Akçaabat	127
Akçaabat Söğütlü Çekek Yeri	Trabzon	Akçaabat	122
Akçabat Salacık Çekek Yeri	Trabzon	Akçaabat	125
Araklı Balıkçı Barınağı	Trabzon	Araklı	113
Araklı Kalecik Çekek Yeri	Trabzon	Araklı	114
Araklı Yalıboyu Çekek Yeri	Trabzon	Araklı	115
Arsin Balıkçı Barınağı	Trabzon	Arsin	116
Beşikdüzü Adacık Mahallesi Çekek Yeri	Trabzon	Beşikdüzü	135
Beşikdüzü Balıkçı Barınağı	Trabzon	Beşikdüzü	134
Beşikdüzü Barınma Yeri	Trabzon	Beşikdüzü	133
Çarşıbaşı Balıkçı Barınağı	Trabzon	Çarşıbaşı	130
Çarşıbaşı Keremköy Çekek Yeri	Trabzon	Çarşıbaşı	129
Yoroz Balıkçı Barınağı	Trabzon	Çarşıbaşı	128
Faroz Balıkçı Barınağı	Trabzon	Merkez	121
Ganita Barınma Yeri	Trabzon	Merkez	120
Trabzon Motorcu (Yüzüncü Yıl) Balıkçı Barınağı	Trabzon	Merkez	119
Of Balıkçı Barınağı	Trabzon	Of	110
Of Eskipazar Çekek Yeri	Trabzon	Of	109
Sürmene Balıklı Barınma Yeri	Trabzon	Sürmene	111
Sürmene Merkez Çekek Yeri	Trabzon	Sürmene	112
Vakfıkebir Balıkçı Barınağı	Trabzon	Vakfıkebir	132
Vakfıkebir Yalıköy Çekek Yeri	Trabzon	Vakfıkebir	131
Araştırma Enstitüsü Çekek Yeri	Trabzon	Yomra	117
Yomra Balıkçı Barınağı	Trabzon	Yomra	118
Akdamar Dereağzı Balıkçı Barınağı	Van	Gevaş	426
Akdamar İskelesi Yanaşma Yeri	Van	Gevaş	428
Yarımada Yanaşma Yeri	Van	Gevaş	427
Armutlu Balıkçı Barınağı	Yalova	Armutlu	250
Fıstıklı Balıkçı Barınağı	Yalova	Armutlu	251
Kapaklı Köyü Balıkçı Barınağı	Yalova	Armutlu	314
Çınarcık Balıkçı Barınağı	Yalova	Çınarcık	248
Esenköy Balıkçı Barınağı	Yalova	Çınarcık	249
Koruköy Balıkçı Barınağı	Yalova	Çınarcık	247
Değirmen İskelesi Çekek Yeri	Yalova	Merkez	301
Yalova Küçüktekne Balıkçı Barınağı	Yalova	Merkez	245
Yalova Samanlıdere Balıkçı Barınağı	Yalova	Merkez	246
Alaplı Balıkçı Barınağı	Zonguldak	Alaplı	205
Hisarönü (Filyos) Balıkçı Barınağı	Zonguldak	Çaycuma	201
Ereğli (Bozhane) Balıkçı Barınağı	Zonguldak	Ereğli	204
Kilimli Balıkçı Barınağı	Zonguldak	Ereğli	202
Kozlu Balıkçı Barınağı	Zonguldak	Merkez	203

Ek 4 Tablo 3 Balıkçılık Kıyı Yapıları İndeksi (Balıkçılık Kıyı Yapısı Adına göre Alfabetik)

Adı	İl	İlçe	Sayfa No
Abana Balıkçı Barınağı	Kastamonu	Abana	189
Ağva Balıkçı Barınağı	İstanbul	Şile	210
Ahırkapı (Çatladıkapı) Barınma Yeri	İstanbul	Fatih	300
Akbük Barınma Yeri	Aydın	Didim	381
Akçaabat Akçakale Çekek Yeri	Trabzon	Akçaabat	126
Akçaabat Balıkçı Barınağı	Trabzon	Akçaabat	123
Akçaabat Darıca Çekek Yeri	Trabzon	Akçaabat	124
Akçaabat Mersin Çekek Yeri	Trabzon	Akçaabat	127
Akçaabat Söğütlü Çekek Yeri	Trabzon	Akçaabat	122
Akçabat Salacık Çekek Yeri	Trabzon	Akçaabat	125
Akçakoca Balıkçı Barınağı	Düzce	Akçakoca	206
Akdamar Dereağzı Balıkçı Barınağı	Van	Gevaş	426
Akdamar İskelesi Yanaşma Yeri	Van	Gevaş	428
Akköy (Taşburun) Barınma Yeri	Aydın	Didim	380
Akliman Doğal Barınma Yeri	Sinop	Merkez	181
Aksaz Balıkçı Barınağı	Çanakkale	Biga	277
Akyaka Balıkçı Barınağı	Muğla	Ula	390
Akyarlar Balıkçı Barınağı	Muğla	Bodrum	388
Alaçam - Toplu - Göçkün Doyran Balıkçı Barınağı	Samsun	Alaçam	176
Alaçatı Balıkçı Barınağı	İzmir	Çeşme	374
Alanya Balıkçı Barınağı	Antalya	Alanya	410
Alaplı Balıkçı Barınağı	Zonguldak	Alaplı	205
Aliağa Balıkçı Barınağı	İzmir	Aliağa	349
Aliağa Çakmaklı Balıkçı Barınağı	İzmir	Aliağa	350
Alibey Adası Balıkçı Barınağı	Balıkesir	Ayvalık	345
Altınoluk Balıkçı Barınağı	Balıkesir	Edremit	343
Altınova Barınma Yeri	Balıkesir	Ayvalık	346
Amasra Limanı Balıkçı Barınağı	Bartın	Amasra	199
Ambarlı Balıkçı Barınağı	İstanbul	Avcılar	294
Ambarseki Balıkçı Barınağı	İzmir	Karaburun	366
Anadolu Feneri Çekek Yeri	İstanbul	Beykoz	212
Anadolu Hisarı Göksu Deresi Barınma Yeri	İstanbul	Beykoz	229
Anadolu Kavağı Barınma Yeri	İstanbul	Beykoz	214
Antalya Yeni Liman Balıkçı Barınağı	Antalya	Merkez	408
Araklı Balıkçı Barınağı	Trabzon	Araklı	113
Araklı Kalecik Çekek Yeri	Trabzon	Araklı	114
Araklı Yalıboyu Çekek Yeri	Trabzon	Araklı	115
Araştırma Enstitüsü Çekek Yeri	Trabzon	Yomra	117
Ardeşen Balıkçı Barınağı	Rize	Ardeşen	77
Ardeşen Işıklı Çekek Yeri	Rize	Ardeşen	75
Ardeşen Işıklı Taşbaşı Çekek Yeri	Rize	Ardeşen	76
Ardeşen Yeniyol Çekek Yeri	Rize	Ardeşen	74
Arhavi Balıkçı Barınağı	Artvin	Arhavi	69
Arhavi Hacılar Çekek Yeri	Artvin	Arhavi	68
Armutlu Balıkçı Barınağı	Yalova	Armutlu	250
Arsin Balıkçı Barınağı	Trabzon	Arsin	116
Asmalı Köyü Balıkçı Barınağı	Balıkesir	Marmara	307
Avşa Yiğitler Balıkçı Barınağı	Balıkesir	Marmara	312
Ayancık - Denizciler Mahallesi (Çayiçi) Balıkçı Barınağı	Sinop	Ayancık	183
Ayancık Aliköy Çekek Yeri	Sinop	Ayancık	182
Aydıncık Balıkçı Barınağı	Mersin	Aydıncık	412

Adı	İl	İlçe	Sayfa No
Babakale Balıkçı Barınağı	Çanakkale	Ayvacık	338
Bağırganlı Balıkçı Barınağı	Kocaeli	Kandıra	209
Bakırköy Balıkçı Barınağı	İstanbul	Bakırköy	296
Bakü Barınma Yeri	İzmir	İnciraltı	401
Balıklıova Balıkçı Barınağı	İzmir	Urla	362
Bandırma Balıkçı Barınağı	Balıkesir	Bandırma	263
Barbaros Balıkçı Barınağı	Tekirdağ	Merkez	287
Bayramdere (Yeniköy) Balıkçı Barınağı	Bursa	Karacabey	259
Behramkale Balıkçı Barınağı	Çanakkale	Ayvacık	341
Beşikdüzü Adacık Mahallesi Çekek Yeri	Trabzon	Beşikdüzü	135
Beşikdüzü Balıkçı Barınağı	Trabzon	Beşikdüzü	134
Beşikdüzü Barınma Yeri	Trabzon	Beşikdüzü	133
Beykoz Balıkçı Barınağı	İstanbul	Beykoz	215
Bostancı Balıkçı Barınağı	İstanbul	Kadıköy	235
Bozburun Balıkçı Barınağı	Muğla	Marmaris	395
Bozcaada Balıkçı Barınağı	Çanakkale	Bozcaada	335
Bulancak Balıkçı Barınağı	Giresun	Bulancak	159
Bulancak İncüvez Çekek Yeri	Giresun	Bulancak	158
Bulancak Küçüklü Çekek Yeri	Giresun	Bulancak	156
Bulancak Talipli Çekek Yeri	Giresun	Bulancak	157
Bulancak Yalıköy Çekek Yeri	Giresun	Bulancak	155
Burgazada Çekek Yeri	İstanbul	Adalar	304
Burhaniye Balıkçı Barınağı	Balıkesir	Burhaniye	344
Büyükada Balıkçı Barınağı	İstanbul	Adalar	306
Büyükdere Barınma Yeri	İstanbul	Sarıyer	217
Cide Balıkçı Barınağı	Kastamonu	Cide	196
Cide İlyasbey Balıkçı Barınağı	Kastamonu	Cide	195
Çakıl Balıkçı Barınağı	Balıkesir	Erdek	267
Çamlıbel (Hamidiye) Balıkçı Barınağı	Mersin	Merkez	416
Çanakkale Balıkçı Barınağı	Çanakkale	Merkez	332
Çanakkale Yeniköy Balıkçı Barınağı	Çanakkale	Ezine	334
Çandarlı Balıkçı Barınağı	İzmir	Dikili	348
Çarşıbaşı Balıkçı Barınağı	Trabzon	Çarşıbaşı	130
Çarşıbaşı Keremköy Çekek Yeri	Trabzon	Çarşıbaşı	129
Çatal Zeytin (Ginolu) Balıkçı Barınağı	Kastamonu	Çatalzeytin	188
Çavuşlu Çekek Yeri	Giresun	Görele	139
Çayeli Balıkçı Barınağı	Rize	Çayeli	83
Çayeli Büyükcaferpaşa Çekek Yeri	Rize	Çayeli	84
Çayeli Hamuda Çekek Yeri	Rize	Çayeli	85
Çayeli Taşhane Barınma Yeri	Rize	Çayeli	82
Çengelköy Barınma Yeri	İstanbul	Beykoz	230
Çeşme Balıkçı Barınağı	İzmir	Çeşme	372
Çeşmealtı Barınma Yeri	İzmir	Urla	360
Çevlik Samandağı Balıkçı Barınağı	Hatay	Samandağı	423
Çınarcık Balıkçı Barınağı	Yalova	Çınarcık	248
Çınarlı Köyü Balıkçı Barınağı	Balıkesir	Marmara	310
Çiftlikköy Balıkçı Barınağı	İzmir	Çeşme	373
Çubuklu Barınma Yeri	İstanbul	Beykoz	228
Dalyan Barınma Yeri	Çanakkale	Ezine	336
Dalyanköy Balıkçı Barınağı	İzmir	Çeşme	371
Datça Balıkçı Barınağı	Muğla	Datça	394
Davutlar Barınma Yeri	Aydın	Söke	378
Değirmen İskelesi Çekek Yeri	Yalova	Merkez	301
Değirmencik Köyü Barınma Yeri	Çanakkale	Biga	278
Demirciköy Balıkçı Barınağı	Sinop	Merkez	179

Adı	İl	İlçe	Sayfa No
Dereköy Balıkçı Barınağı	Samsun	Ondokuzmayıs	175
Derepazarı Erikli Limanı Çekek Yeri	Rize	Derepazarı	100
Derepazarı Sandıktaş Çekek Yeri	Rize	Derepazarı	103
Derepazarı Tersane Mahallesi Çekek Yeri	Rize	Derepazarı	101
Derepazarı Yanıktaş Çekek Yeri	Rize	Derepazarı	102
Dikili Balıkçı Barınağı	İzmir	Dikili	347
Doğanlar Barınma Yeri	Balıkesir	Erdek	271
Doğanyurt Balıkçı Barınağı	Kastamonu	Doğanyurt	194
Dörtyol Balıkçı Barınağı	Hatay	Dörtyol	420
Dut Liman Köyü Barınma Yeri	Balıkesir	Bandırma	262
Eceabat (Eski) Balıkçı Barınağı	Çanakkale	Eceabat	330
Eceabat (Yeni) Balıkçı Barınağı	Çanakkale	Eceabat	331
Efirli Kumbaşı Balıkçı Barınağı	Ordu	Efırli	163
Eğirdir Balıkçı Barınağı	Isparta	Eğirdir	424
Ekinlik Adası Balıkçı Barınağı	Balıkesir	Erdek	311
Enez Balıkçı Barınağı	Edirne	Enez	320
Erdek Aşağı Yapıcı Barınma Yeri	Balıkesir	Erdek	264
Erdek Balıkçı Barınağı	Balıkesir	Erdek	274
Erdemli Balıkçı Barınağı	Mersin	Erdemli	415
Ereğli (Bozhane) Balıkçı Barınağı	Zonguldak	Ereğli	204
Esenköy Balıkçı Barınağı	Yalova	Çınarcık	249
Eski Foça Doğal Barınma Yeri	İzmir	Foça	400
Eskifoça Balıkçı Barınağı	İzmir	Foça	352
Eskihisar Balıkçı Barınağı	Kocaeli	Gebze	240
Espiye Çekek Yeri	Giresun	Espiye	146
Espiye Gülbürnu Çekek Yeri	Giresun	Espiye	147
Eynesil Aralık Çekek Yeri	Giresun	Eynesil	138
Eynesil Boztepe Mahallesi Barınma Yeri	Giresun	Eynesil	136
Eynesil Çekek Yeri	Giresun	Eynesil	137
Eyüp Çekek Yeri	İstanbul	Eyüp	317
Faroz Balıkçı Barınağı	Trabzon	Merkez	121
Fatsa Balıkçı Barınağı	Ordu	Fatsa	171
Fatsa Bolaman Balıkçı Barınağı	Ordu	Fatsa	169
Fatsa Kurtuluş Mahallesi Çekek Yeri	Ordu	Fatsa	170
Fatsa Yalıköy Balıkçı Barınağı	Ordu	Fatsa	168
Fener Ayakapı Barınma Yeri	İstanbul	Fatih	316
Fındıklı Aksu Çekek Yeri	Rize	Fındıklı	72
Fındıklı Kıyıcık Çekek Yeri	Rize	Fındıklı	70
Fındıklı Torosi (Liman Mahallesi) Çekek Yeri	Rize	Fındıklı	71
Fındıklı Yeniköy Balıkçı Barınağı	Rize	Fındıklı	73
Fıstıklı Balıkçı Barınağı	Yalova	Armutlu	251
Finike Balıkçı Barınağı	Antalya	Finike	407
Ganita Barınma Yeri	Trabzon	Merkez	120
Garipçe Köyü Barınma Yeri	İstanbul	Sarıyer	219
Gelibolu Balıkçı Barınağı	Çanakkale	Gelibolu	282
Gemiciler (Evrenye) Balıkçı Barınağı	Kastamonu	İnebolu	191
Gemlik Balıkçı Barınağı	Bursa	Gemlik	253
Gemlik Kurşunlu Balıkçı Barınağı	Bursa	Gemlik	254
Gerze Balıkçı Barınağı	Sinop	Gerze	178
Giresun Aksu Çekek Yeri	Giresun	Merkez	152
Giresun Gemiciler - Üç Kayalar Çekek Yeri	Giresun	Merkez	153
Giresun Limanı Motorcu (Kumyalı) Balıkçı Barınağı	Giresun	Merkez	154
Gömeç Barınma Yeri	Balıkesir	Gömeç	398
Görele Balıkçı Barınağı	Giresun	Görele	140
Görele İsmailbeyli Çekek Yeri	Giresun	Görele	141

Adı	İl	İlçe	Sayfa No
Güllük Barınma Yeri	Muğla	Milas	382
Gülpınar Balıkçı Barınağı	Çanakkale	Ayvacık	337
Gülyalı Balıkçı Barınağı	Ordu	Gülyalı	161
Gümüldür Balıkçı Barınağı	İzmir	Menderes	402
Gündoğan Balıkçı Barınağı	Muğla	Bodrum	385
Gündoğdu Balıkçılar Çekek Yeri	Rize	Merkez	87
Gündoğdu Barınma Yeri	Rize	Merkez	89
Gündoğdu Bozukkale Barınma Yeri	Rize	Merkez	88
Gündoğdu Söğütlü Barınma Yeri	Rize	Merkez	86
Güneyli Barınma Yeri	Çanakkale	Gelibolu	324
Güzelbahçe 1 Balıkçı Barınağı	İzmir	Güzelbahçe	356
Güzelbahçe 2 Balıkçı Barınağı	İzmir	Güzelbahçe	357
Güzelçamlı Barınma Yeri	Aydın	Kuşadası	379
Güzelyalı Balıkçı Barınağı	Bursa	Mudanya	255
Harem Balıkçı Barınağı	İstanbul	Üsküdar	233
Hayıtbükü Barınma Yeri	Muğla	Datça	393
Helaldı (Güzelkent) Balıkçı Barınağı	Sinop	Türkeli	185
Hereke Balıkçı Barınağı	Kocaeli	Hereke	242
Heybeli Ada Balıkçı Barınağı	İstanbul	Adalar	305
Hisarönü (Filyos) Balıkçı Barınağı	Zonguldak	Çaycuma	201
Hopa Çamlıköy Çekek Yeri	Artvin	Hopa	67
Hopa Esen Kıyı Çekek Yeri	Artvin	Hopa	64
Hopa Limanı Balıkçı Barınağı	Artvin	Hopa	65
Hopa Limanköy Çekek Yeri	Artvin	Hopa	63
Hopa Sugören Çekek Yeri	Artvin	Hopa	66
Hoşköy Balıkçı Barınağı	Tekirdağ	Şarkoy	285
Ilıca - Yıldızburnu Balıkçı Barınağı	İzmir	Çeşme	370
Işıklı Konacık Balıkçı Barınağı	Hatay	İskenderun	422
İbrice Balıkçı Barınağı	Edirne	Keşan	323
İğneada Balıkçı Barınağı	Kırklareli	Demirköy	223
İğneada Beğendikköyü Balıkçı Barınağı	Kırklareli	Demirköy	224
İlhanlar Köyü Balıkçı Barınağı	Balıkesir	Erdek	272
İnebolu Limanı Balıkçı Barınağı	Kastamonu	İnebolu	192
İskenderun Balıkçı Barınağı	Hatay	İskenderun	421
İstinye Barınma Yeri	İstanbul	Sarıyer	231
İyidere Balıkçı Barınağı	Rize	İyidere	108
İyidere Sarayköy Su Ürünleri Yüksek Okulu Önü Çekek Yeri	Rize	İyidere	106
İyidere Sarayköy Tahkimatı Çekek Yeri	Rize	İyidere	105
İyidere Yalıköy Çekek Yeri	Rize	İyidere	104
İyidere Yalıköy Tahkimatı Çekek Yeri	Rize	İyidere	107
Kabataş Barınma Yeri	İstanbul	Beyoğlu	319
Kabatepe (Arıburnu) Balıkçı Barınağı	Çanakkale	Eceabat	327
Kadıköy Kurbağalı Dere Barınma Yeri	İstanbul	Kadıköy	313
Kalabak Barınma Yeri	İzmir	Urla	358
Kaleköy (Gökçeada) Balıkçı Barınağı	Çanakkale	Gökçeada	325
Kalkan Balıkçı Barınağı	Antalya	Kaş	405
Kapaklı Köyü Balıkçı Barınağı	Yalova	Armutlu	314
Karaağaç Barınma Yeri	Balıkesir	Gömeç	397
Karabiga Balıkçı Barınağı	Çanakkale	Biga	276
Karaburun Balıkçı Barınağı	İstanbul	Arnavutköy	221
Karaburun Balıkçı Barınağı	İzmir	Karaburun	368
Karacabey Kurşunlu Balıkçı Barınağı	Bursa	Karacabey	260
Karaduvar Balıkçı Barınağı	Mersin	Merkez	417
Karaköy (Gerince) Barınma Yeri	Muğla	Datça	391

Adı	İl	İlçe	Sayfa No
Karamürsel Balıkçı Barınağı	Kocaeli	Karamürsel	244
Karamürsel Ereğlisi Balıkçı Barınağı	Kocaeli	Karamürsel	243
Karasu Yenimahalle Barınma Yeri	Sakarya	Karasu	226
Karataş Balıkçı Barınağı	Adana	Karataş	418
Karşıyaka Balıkçı Barınağı	Balıkesir	Erdek	266
Karşıyaka Balıkçı Barınağı	İzmir	Karşıyaka	354
Kartal Balıkçı Barınağı	İstanbul	Kartal	237
Kaş Barınma Yeri	Antalya	Kaş	406
Kaynarpınar Balıkçı Barınağı	İzmir	Karaburun	365
Kefken Adası Barınma Yeri	Kocaeli	Kandıra	207
Kefken Balıkçı Barınağı	Kocaeli	Kandıra	208
Kemalpaşa Balıkçı Barınağı	Artvin	Hopa	62
Kemer Balıkçı Barınağı	Çanakkale	Biga	279
Kestanelik Balıkçı Barınağı	Balıkesir	Erdek	268
Keşap Çekek Yeri	Giresun	Keşap	150
Keşap Karabedir Mahallesi Çekek Yeri	Giresun	Keşap	151
Keşap Kılıçlı Çekek Yeri	Giresun	Eynesil	148
Keşap Tepeköy Çekek Yeri	Giresun	Keşap	149
Kınalıada Balıkçı Barınağı	İstanbul	Adalar	303
Kışlaönü Balıkçı Barınağı	Ordu	Perşembe	165
Kıyıkışlacık Rıhtımları	Muğla	Milas	403
Kıyıköy Balıkçı Barınağı	Kırklareli	Vize	222
Kilimli Balıkçı Barınağı	Zonguldak	Ereğli	202
Kilitbahir Balıkçı Barınağı	Çanakkale	Eceabat	329
Kireçburnu Barınma Yeri	İstanbul	Sarıyer	216
Kocamustafapaşa (Samatya) Balıkçı Barınağı	İstanbul	Fatih	298
Koruköy Balıkçı Barınağı	Yalova	Çınarcık	247
Koyunevi Barınma Yeri	Çanakkale	Ayvacık	339
Kozlu Balıkçı Barınağı	Zonguldak	Merkez	203
Köyceğiz Balıkçı Barınağı	Muğla	Köyceğiz	396
Kumbağ Balıkçı Barınağı	Tekirdağ	Merkez	286
Kumburgaz (Güzelce) Balıkçı Barınağı	İstanbul	Büyükçekmece	292
Kumkale Barınma Yeri	Çanakkale	Merkez	333
Kumkapı Balıkçı Barınağı	İstanbul	Fatih	299
Kumyaka Köyü Barınma Yeri	Bursa	Mudanya	257
Kurucaşile Balıkçı Barınağı	Bartın	Kurucaşile	197
Kuşadası Barınma Yeri	Aydın	Kuşadası	377
Kuzu Limanı Balıkçı Barınağı	Çanakkale	Gökçeada	326
Küçük Tekne Yanaşma Yeri	Muğla	Fethiye	404
Küçükkuyu Balıkçı Barınağı	Çanakkale	Ayvacık	342
Küçükyalı Balıkçı Barınağı	İstanbul	Maltepe	236
Lapseki Balıkçı Barınağı	Çanakkale	Lapseki	281
Marmara Adası Balıkçı Barınağı	Balıkesir	Marmara	309
Marmara Ereğlisi Balıkçı Barınağı	Tekirdağ	Marmaraereğlisi	289
Medreseönü Balıkçı Barınağı	Ordu	Perşembe	167
Melenağzı Barınma Yeri	Düzce	Akçakoca	225
Menekşe Deresi Barınma Yeri	İstanbul	Küçükçekmece	315
Mersin Köyü Balıkçı Barınağı	Ordu	Perşembe	166
Mimarsinan Balıkçı Barınağı	İstanbul	Büyükçekmece	293
Mordoğan 1 Balıkçı Barınağı	İzmir	Karaburun	364
Mordoğan 2 Balıkçı Barınağı	İzmir	Karaburun	363
Mudanya Arnavutköy Balıkçı Barınağı	Bursa	Mudanya	256
Musakça Köyü Barınma Yeri	Balıkesir	Bandırma	275
Mürefte Balıkçı Barınağı	Tekirdağ	Şarkoy	284
Narlı Köyü Barınma Yeri	Bursa	Gemlik	252

Adı	İl	İlçe	Sayfa No
Narlıdere Sahil Evleri Balıkçı Barınağı	İzmir	Narlıdere	355
Ocaklar Köyü Barınma Yeri	Balıkesir	Erdek	273
Of Balıkçı Barınağı	Trabzon	Of	110
Of Eskipazar Çekek Yeri	Trabzon	Of	109
Ordu Çekek Yeri	Ordu	Merkez	162
Ören Barınma Yeri	Muğla	Milas	389
Özbekköy Balıkçı Barınağı	İzmir	Özbek	361
Özdere Balıkçı Barınağı	İzmir	Menderes	376
Özlüce Balıkçı Barınağı	Kastamonu	İnebolu	193
Palamutbükü Balıkçı Barınağı	Muğla	Datça	392
Paşabahçe Çekek Yeri	İstanbul	Beykoz	227
Pazar Balıkçılar Barınma Yeri	Rize	Pazar	81
Pazar İkiztepe Çekek Yeri	Rize	Pazar	80
Pazar Kirazlık Balıkçı Barınağı	Rize	Pazar	78
Pazar Soğuksu Çekek Yeri	Rize	Pazar	79
Pendik Balıkçı Barınağı	İstanbul	Pendik	238
Perşembe Gacalı Çekek Yeri	Ordu	Perşembe	164
Piraziz Barınma Yeri	Giresun	Piraziz	160
Piripaşa Mah. Haliç Sahili Barınma Yeri	İstanbul	Beyoğlu	318
Poyrazköy Balıkçı Barınağı	İstanbul	Beykoz	213
Rize Alipaşa Çekek Yeri	Rize	Merkez	98
Rize Cumhuriyet Mahallesi Çekek Yeri	Rize	Merkez	90
Rize Çifte Kavak Çekek Yeri	Rize	Merkez	97
Rize Engindere Çekek Yeri	Rize	Merkez	91
Rize Fener Boğaz Mahallesi Çekek Yeri	Rize	Merkez	96
Rize Gülbahar Mahallesi Barınma Yeri	Rize	Merkez	93
Rize İslampaşa Mahallesi Barınma Yeri	Rize	Merkez	92
Rize Limanı Motorcu Barınma Yeri	Rize	Merkez	95
Rize Müftü Mahallesi Barınma Yeri	Rize	Merkez	94
Rize Uzunkaya Çekek Yeri	Rize	Merkez	99
Rumeli Feneri Balıkçı Barınağı	İstanbul	Sarıyer	220
Rumeli Kavağı Balıkçı Barınağı	İstanbul	Sarıyer	218
Saipköy Balıkçı Barınağı	İzmir	Karaburun	367
Salacak Balıkçı Barınağı	İstanbul	Üsküdar	234
Samsun Balıkçı Barınağı	Samsun	Merkez	174
Sarıidris Balıkçı Barınağı	Isparta	Eğirdir	425
Sarıyer Yeniköy Balıkçı Barınağı	İstanbul	Sarıyer	232
Seddülbahir Balıkçı Barınağı	Çanakkale	Eceabat	328
Selimpaşa Balıkçı Barınağı	İstanbul	Silivri	291
Sığacık Balıkçı Barınağı	İzmir	Seferihisar	375
Side Balıkçı Barınağı	Antalya	Finike	409
Silivri Balıkçı Barınağı	İstanbul	Silivri	290
Sinop Merkez Balıkçı Barınağı	Sinop	Merkez	180
Sivriada Balıkçı Barınağı	İstanbul	Adalar	302
Sivrice Balıkçı Barınağı	Çanakkale	Ayvacık	340
Sultaniçe Balıkçı Barınağı	Edirne	Enez	321
Sürmene Balıklı Barınma Yeri	Trabzon	Sürmene	111
Sürmene Merkez Çekek Yeri	Trabzon	Sürmene	112
Şahinburgaz (Çayağzı) Balıkçı Barınağı	Balıkesir	Erdek	269
Şakran Dereağzı Barınma Yeri	İzmir	Aliağa	399
Şarköy Balıkçı Barınağı	Tekirdağ	Şarköy	283
Şemikler Balıkçı Barınağı	İzmir	Karşıyaka	353
Şevketiye Balıkçı Barınağı	Çanakkale	Lapseki	280
Şile Balıkçı Barınağı	İstanbul	Şile	211
Tarlaağzı Balıkçı Barınağı	Bartın	Amasra	200

Adı	İl	İlçe	Sayfa No
Taşucu Balıkçı Barınağı	Mersin	Silifke	414
Tatlısu Balıkçı Barınağı	Balıkesir	Erdek	265
Tavşancıl Balıkçı Barınağı	Kocaeli	Dilovası	241
Tekirdağ Merkez Balıkçı Barınağı	Tekirdağ	Merkez	288
Tekkeönü Balıkçı Barınağı	Bartın	Kurucaşile	198
Terme Yalı Mahallesi Balıkçı Barınağı	Samsun	Terme	173
Tirebolu Balıkçı Barınağı	Giresun	Tirebolu	145
Tirebolu Halkovalı Çekek Yeri	Giresun	Tirebolu	144
Tirebolu Özlü (Bada) Çekek Yeri	Giresun	Tirebolu	143
Tirebolu Yalıköy Çekek Yeri	Giresun	Tirebolu	142
Topağaç Köyü Balıkçı Barınağı	Balıkesir	Marmara	308
Torba Barınma Yeri	Muğla	Bodrum	383
Trabzon Motorcu (Yüzüncü Yıl) Balıkçı Barınağı	Trabzon	Merkez	119
Turanlar Barınma Yeri	Balıkesir	Erdek	270
Turgutreis Balıkçı Barınağı	Muğla	Bodrum	387
Tuzla Balıkçı Barınağı	İstanbul	Tuzla	239
Türkbükü Barınma Yeri	Muğla	Bodrum	384
Türkeli Balıkçı Barınağı	Sinop	Türkeli	186
Türkeli Güllüsu Çekek Yeri	Sinop	Türkeli	187
Urla (İskele) Balıkçı Barınağı	İzmir	Urla	359
Ustaburnu Barınma Yeri	Sinop	Ayancık	184
Ünye Limanı Balıkçı Barınağı	Ordu	Ünye	172
Vakfıkebir Balıkçı Barınağı	Trabzon	Vakfıkebir	132
Vakfıkebir Yalıköy Çekek Yeri	Trabzon	Vakfıkebir	131
Yakakent Balıkçı Barınağı	Samsun	Yakakent	177
Yakaören (İlişi) Balıkçı Barınağı	Kastamonu	Bozkurt	190
Yalıkavak Balıkçı Barınağı	Muğla	Bodrum	386
Yalova Küçüktekne Balıkçı Barınağı	Yalova	Merkez	245
Yalova Samanlıdere Balıkçı Barınağı	Yalova	Merkez	246
Yarımada Yanaşma Yeri	Van	Gevaş	427
Yaylaköyü Balıkçı Barınağı	Edirne	Keşan	322
Yeni Foça Balıkçı Barınağı	İzmir	Foça	351
Yeni Liman Balıkçı Barınağı	İzmir	Karaburun	369
Yenice Köyü Barınma Yeri	Balıkesir	Bandırma	261
Yeşilköy Balıkçı Barınağı	İstanbul	Bakırköy	295
Yeşilovacık (Hacı İshaklı) Balıkçı Barınağı	Mersin	Silifke	413
Yoğunduvar Balıkçı Barınağı	Mersin	Bozyazı	411
Yomra Balıkçı Barınağı	Trabzon	Yomra	118
Yoroz Balıkçı Barınağı	Trabzon	Çarşıbaşı	128
Yumurtalık Balıkçı Barınağı	Adana	Yumurtalık	419
Zeytinbağ Balıkçı Barınağı	Bursa	Mudanya	258
Zeytinburnu Balıkçı Barınağı	İstanbul	Zeytinburnu	297

KEMALPAŞA BALIKÇI BARINAĞI/ ARTVİN, HOPA

Kategori - Coğrafi Sıra No	İşletilmekte Olan Balıkçılık Kıyı Yapısı -1
Koordinatı	41° 31' 23"E, 41° 29' 1"N
Niteliği / Ödeneğin Sektörü	Balıkçı Barınağı, Tarım Sektöründen Ayrılan Ödenekle
Ana Mendirek Boyu (m)	352
Tali Mendirek Boyu (m)	120
Rıhtım Uzunluğu ve Derinliği (m)	90 m (-3 m)
Korunan Su Alanı (ha)	2,1
Altyapı Durumu	Elektrik, Su, Fener, Çekek Yeri
Üstyapı Durumu	-
Halihazır Rıhtım Kapasitesi (adet)	23
İlave Edilebilir Rıhtım Kapasitesi (adet)	47 (Toplam Kapasite : 70)
Balıkçılık Sezonunda	
Kullanan Balıkçı Teknesi Sayısı	55
Kullanan Diğer Tekne Sayısı	0
Yoğunluk (%)	78,6
Balıkçılık Sezonu Dışında	
Kullanan Balıkçı Teknesi Sayısı	45
Kullanan Diğer Tekne Sayısı	0
Sektörlerin Balıkçılık Sezonunda Kullanım Oranları	Tarım (% 100)
	Turizm (% 0)
	Ulaştırma (% 0)
İşletme Şekli	Kira
İşletmeci Kuruluş	S.S. Hopa Su Ürünleri Kooperatifi
İmar Planı Durumu, Onay Tarihi	Var, 04.05.2006
ÇED Durumu	-
Hinterland Ulaşım Bağlantısı	Stabilize (0,1 km)

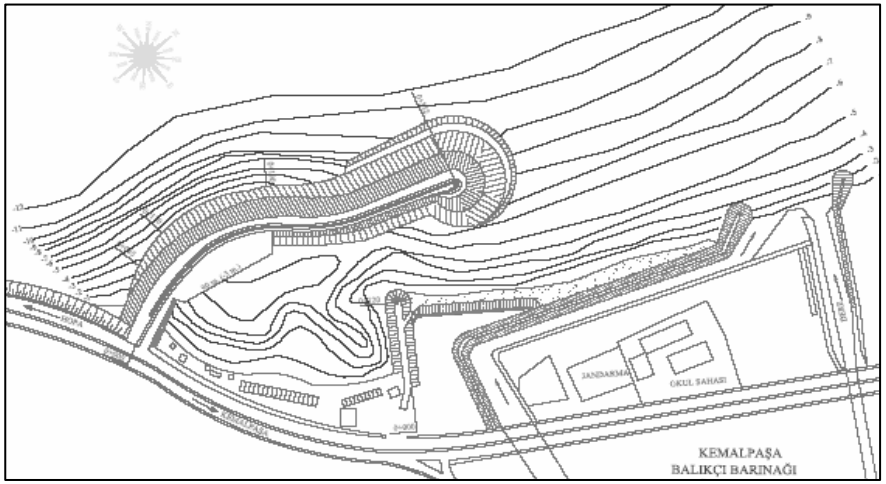



HOPA LİMANKÖY ÇEKEK YERİ/ ARTVİN, HOPA

Kategori - Coğrafi Sıra No	İşletilmekte Olan Balıkçılık Kıyı Yapısı -2
Koordinatı	41° 29' 37"E, 41° 28' 11"N
Niteliği / Ödeneğin Sektörü	Çekek Yeri
Ana Mendirek Boyu (m)	63
Tali Mendirek Boyu (m)	Mevcut Değil
Rıhtım Uzunluğu ve Derinliği (m)	Mevcut Değil
Korunan Su Alanı (ha)	0,3
Altyapı Durumu	Elektrik, Su, Çekek Yeri
Üstyapı Durumu	-
Halihazır Rıhtım Kapasitesi (adet)	0
İlave Edilebilir Rıhtım Kapasitesi (adet)	10 (Toplam Kapasite : 10)
Balıkçılık Sezonunda	
Kullanan Balıkçı Teknesi Sayısı	26
Kullanan Diğer Tekne Sayısı	0
Yoğunluk (%)	260
Balıkçılık Sezonu Dışında	
Kullanan Balıkçı Teknesi Sayısı	10
Kullanan Diğer Tekne Sayısı	0
Sektörlerin Balıkçılık Sezonunda Kullanım Oranları	Tarım (% 100)
	Turizm (% 0)
	Ulaştırma (% 0)
İşletme Şekli	Diğer
İşletmeci Kuruluş	İşletmecisi Yok
İmar Planı Durumu, Onay Tarihi	Yok
ÇED Durumu	-
Hinterland Ulaşım Bağlantısı	Stabilize (0,06 km)

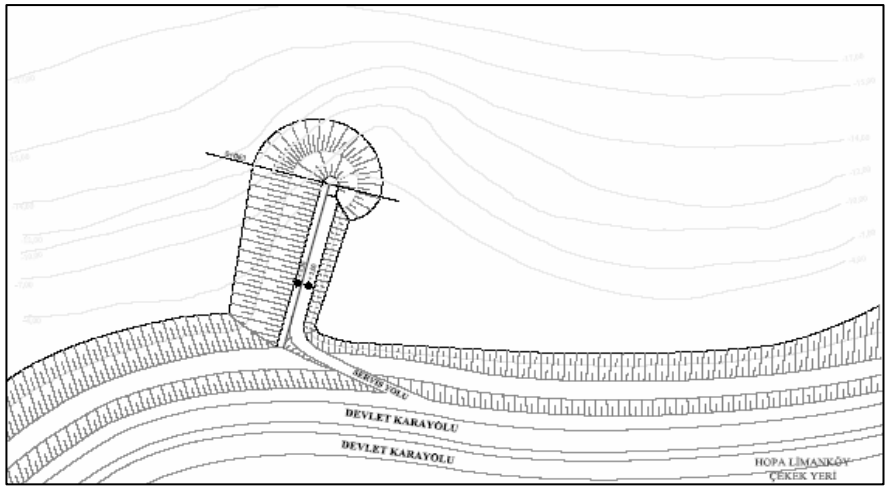



HOPA ESEN KIYI ÇEKEK YERİ/ ARTVİN, HOPA

Kategori - Coğrafi Sıra No	İşletilmekte Olan Balıkçılık Kıyı Yapısı -3
Koordinatı	41° 27' 18"E, 41° 26' 28"N
Niteliği / Ödeneğin Sektörü	Çekek Yeri
Ana Mendirek Boyu (m)	40
Tali Mendirek Boyu (m)	Mevcut Değil
Rıhtım Uzunluğu ve Derinliği (m)	Mevcut Değil
Korunan Su Alanı (ha)	0,1
Altyapı Durumu	Çekek Yeri
Üstyapı Durumu	-
Halihazır Rıhtım Kapasitesi (adet)	0
İlave Edilebilir Rıhtım Kapasitesi (adet)	4 (Toplam Kapasite : 4)
Balıkçılık Sezonunda	
Kullanan Balıkçı Teknesi Sayısı	5
Kullanan Diğer Tekne Sayısı	0
Yoğunluk (%)	125
Balıkçılık Sezonu Dışında	
Kullanan Balıkçı Teknesi Sayısı	5
Kullanan Diğer Tekne Sayısı	0
Sektörlerin Balıkçılık Sezonunda Kullanım Oranları	Tarım (% 100)
	Turizm (% 0)
	Ulaştırma (% 0)
İşletme Şekli	Diğer
İşletmeci Kuruluş	İşletmecisi Yok
İmar Planı Durumu, Onay Tarihi	Yok
ÇED Durumu	-
Hinterland Ulaşım Bağlantısı	Stabilize (0,005 km)

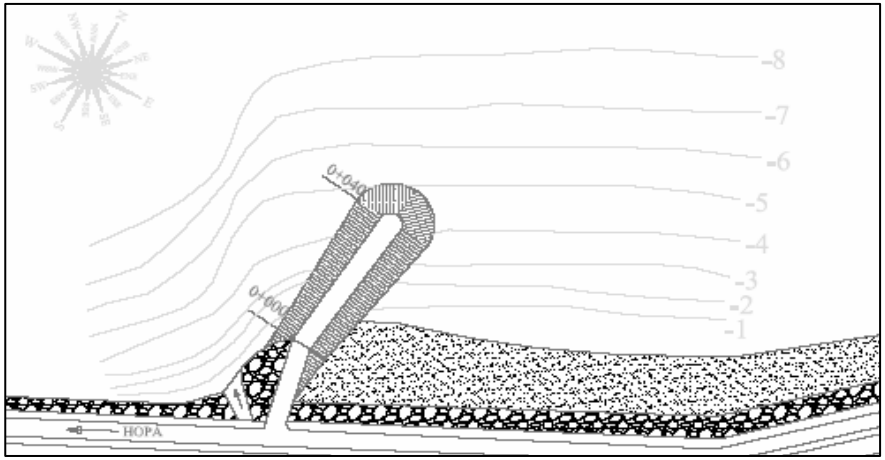



HOPA LİMANI BALIKÇI BARINAĞI/ ARTVİN, HOPA

Kategori - Coğrafi Sıra No	İşletilmekte Olan Balıkçılık Kıyı Yapısı -4
Koordinatı	41° 25' 51"E, 41° 25' 9"N
Niteliği / Ödeneğin Sektörü	Balıkçı Barınağı
Ana Mendirek Boyu (m)	1900
Tali Mendirek Boyu (m)	470
Rıhtım Uzunluğu ve Derinliği (m)	120 m (-4 m)
Korunan Su Alanı (ha)	46
Altyapı Durumu	Elektrik, Su, Fener, Çekek Yeri
Üstyapı Durumu	İşletme Binası, Ön Soğutma
Halihazır Rıhtım Kapasitesi (adet)	30
İlave Edilebilir Rıhtım Kapasitesi (adet)	120 (Toplam Kapasite : 150)
Balıkçılık Sezonunda	
Kullanan Balıkçı Teknesi Sayısı	300
Kullanan Diğer Tekne Sayısı	10
Yoğunluk (%)	206,7
Balıkçılık Sezonu Dışında	
Kullanan Balıkçı Teknesi Sayısı	150
Kullanan Diğer Tekne Sayısı	10
Sektörlerin Balıkçılık Sezonunda Kullanım Oranları	Tarım (% 96,8)
	Turizm (% 0)
	Ulaştırma (% 3,2)
İşletme Şekli	Kira
İşletmeci Kuruluş	Park Denizcilik ve Hopa Limanı İşletmeleri A.Ş.
İmar Planı Durumu, Onay Tarihi	Yok
ÇED Durumu	Bilgi Mevcut Değil
Hinterland Ulaşım Bağlantısı	Asfalt (0 km)

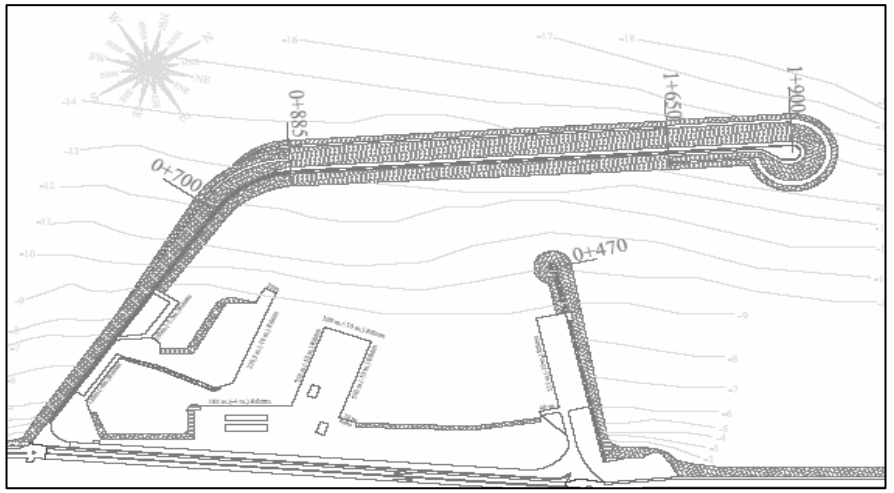



HOPA SUGÖREN ÇEKEK YERİ/ ARTVİN, HOPA

Kategori - Coğrafi Sıra No	İşletilmekte Olan Balıkçılık Kıyı Yapısı -5
Koordinatı	41° 24' 2"E, 41° 22' 51"N
Niteliği / Ödeneğin Sektörü	Çekek Yeri
Ana Mendirek Boyu (m)	160
Tali Mendirek Boyu (m)	Mevcut Değil
Rıhtım Uzunluğu ve Derinliği (m)	Mevcut Değil
Korunan Su Alanı (ha)	0,6
Altyapı Durumu	Çekek Yeri
Üstyapı Durumu	-
Halihazır Rıhtım Kapasitesi (adet)	0
İlave Edilebilir Rıhtım Kapasitesi (adet)	25 (Toplam Kapasite : 25)
Balıkçılık Sezonunda	
Kullanan Balıkçı Teknesi Sayısı	15
Kullanan Diğer Tekne Sayısı	0
Yoğunluk (%)	60
Balıkçılık Sezonu Dışında	
Kullanan Balıkçı Teknesi Sayısı	15
Kullanan Diğer Tekne Sayısı	0
Sektörlerin Balıkçılık Sezonunda Kullanım Oranları	Tarım (% 100)
	Turizm (% 0)
	Ulaştırma (% 0)
İşletme Şekli	Kiralanma Aşamasında
İşletmeci Kuruluş	S.S. Hopa Su Ürünleri Kooperatifi
İmar Planı Durumu, Onay Tarihi	Yok
ÇED Durumu	-
Hinterland Ulaşım Bağlantısı	Stabilize (0 km)

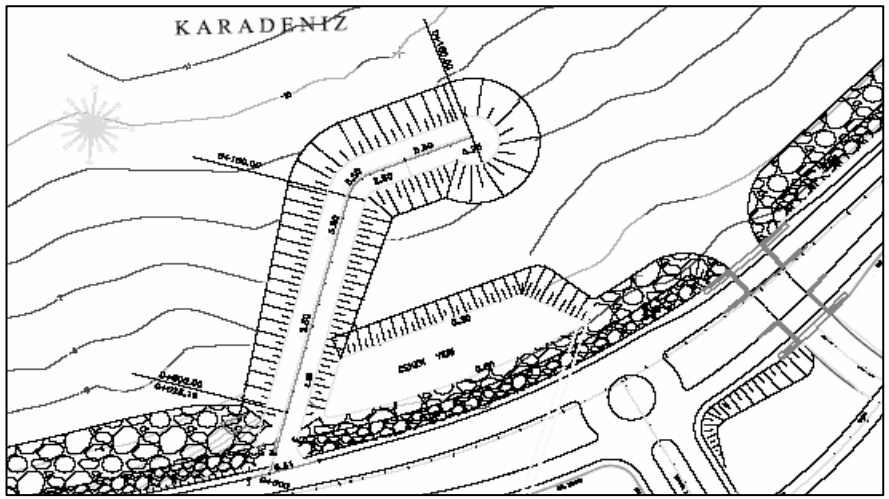



HOPA ÇAMLIKÖY ÇEKEK YERİ/ ARTVİN, HOPA

Kategori - Coğrafi Sıra No	İşletilmekte Olan Balıkçılık Kıyı Yapısı -6
Koordinatı	41° 22' 38"E, 41° 22' 38"N
Niteliği / Ödeneğin Sektörü	Çekek Yeri
Ana Mendirek Boyu (m)	197
Tali Mendirek Boyu (m)	Mevcut Değil
Rıhtım Uzunluğu ve Derinliği (m)	Mevcut Değil
Korunan Su Alanı (ha)	0,65
Altyapı Durumu	Çekek Yeri
Üstyapı Durumu	-
Halihazır Rıhtım Kapasitesi (adet)	0
İlave Edilebilir Rıhtım Kapasitesi (adet)	15 (Toplam Kapasite : 15)
Balıkçılık Sezonunda	
Kullanan Balıkçı Teknesi Sayısı	10
Kullanan Diğer Tekne Sayısı	0
Yoğunluk (%)	66,7
Balıkçılık Sezonu Dışında	
Kullanan Balıkçı Teknesi Sayısı	10
Kullanan Diğer Tekne Sayısı	0
Sektörlerin Balıkçılık Sezonunda Kullanım Oranları	Tarım (% 100)
	Turizm (% 0)
	Ulaştırma (% 0)
İşletme Şekli	Diğer
İşletmeci Kuruluş	İşletmecisi Yok
İmar Planı Durumu, Onay Tarihi	Yok
ÇED Durumu	-
Hinterland Ulaşım Bağlantısı	Stabilize (0,02 km)

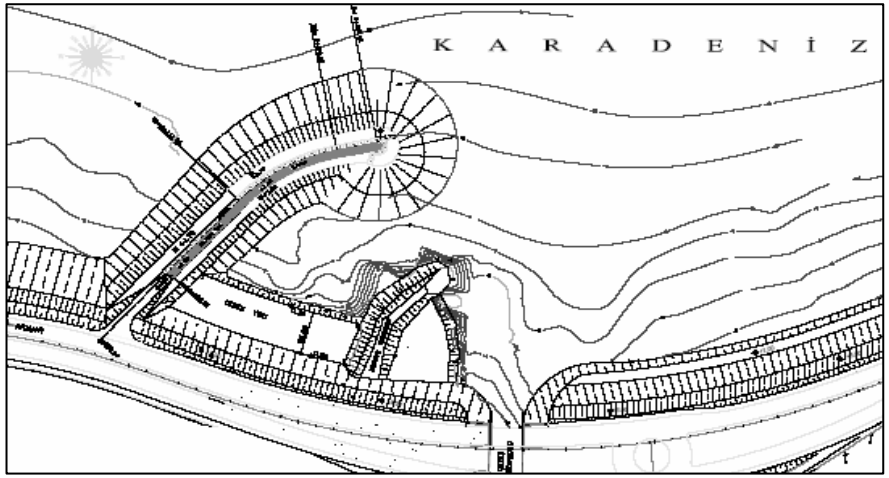



ARHAVİ HACILAR ÇEKEK YERİ/ ARTVİN, ARHAVİ

Kategori - Coğrafi Sıra No	İşletilmekte Olan Balıkçılık Kıyı Yapısı -7
Koordinatı	41° 18' 56"E, 41° 21' 32"N
Niteliği / Ödeneğin Sektörü	Çekek Yeri
Ana Mendirek Boyu (m)	120
Tali Mendirek Boyu (m)	Mevcut Değil
Rıhtım Uzunluğu ve Derinliği (m)	Mevcut Değil
Korunan Su Alanı (ha)	1,05
Altyapı Durumu	Çekek Yeri
Üstyapı Durumu	-
Halihazır Rıhtım Kapasitesi (adet)	0
İlave Edilebilir Rıhtım Kapasitesi (adet)	12 (Toplam Kapasite : 12)
Balıkçılık Sezonunda	
Kullanan Balıkçı Teknesi Sayısı	32
Kullanan Diğer Tekne Sayısı	0
Yoğunluk (%)	266,7
Balıkçılık Sezonu Dışında	
Kullanan Balıkçı Teknesi Sayısı	0
Kullanan Diğer Tekne Sayısı	0
Sektörlerin Balıkçılık Sezonunda Kullanım Oranları	Tarım (% 100)
	Turizm (% 0)
	Ulaştırma (% 0)
İşletme Şekli	Diğer
İşletmeci Kuruluş	İşletmecisi Yok
İmar Planı Durumu, Onay Tarihi	Yok
ÇED Durumu	-
Hinterland Ulaşım Bağlantısı	Stabilize (0 km)

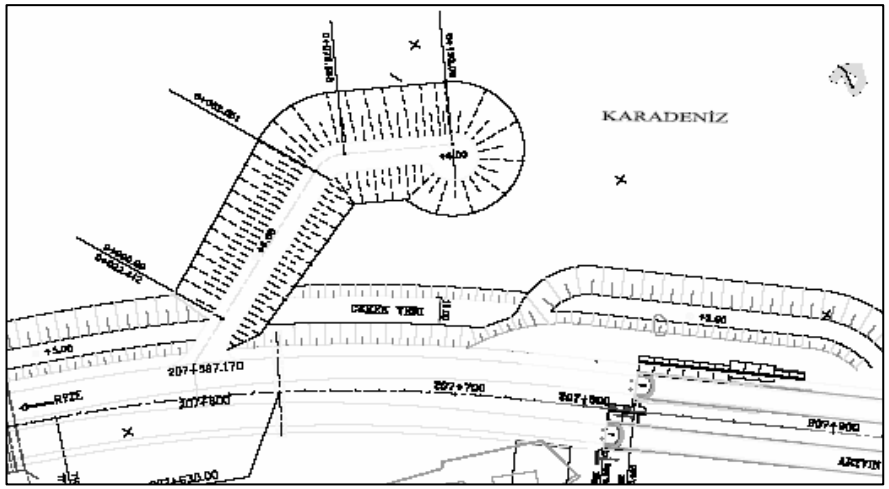



ARHAVİ BALIKÇI BARINAĞI/ ARTVİN, ARHAVİ

Kategori - Coğrafi Sıra No	İşletilmekte Olan Balıkçılık Kıyı Yapısı -8
Koordinatı	41° 17' 33"E, 41° 21' 5"N
Niteliği / Ödeneğin Sektörü	Balıkçı Barınağı, Tarım Sektöründen Ayrılan Ödenekle
Ana Mendirek Boyu (m)	400
Tali Mendirek Boyu (m)	190
Rıhtım Uzunluğu ve Derinliği (m)	170 m (-2 m)
Korunan Su Alanı (ha)	4,9
Altyapı Durumu	Elektrik, Su, Fener, Çekek Yeri
Üstyapı Durumu	İşletme Binası, Balık Satış Yeri
Halihazır Rıhtım Kapasitesi (adet)	45
İlave Edilebilir Rıhtım Kapasitesi (adet)	35 (Toplam Kapasite : 80)
Balıkçılık Sezonunda	
Kullanan Balıkçı Teknesi Sayısı	150
Kullanan Diğer Tekne Sayısı	3
Yoğunluk (%)	191,3
Balıkçılık Sezonu Dışında	
Kullanan Balıkçı Teknesi Sayısı	120
Kullanan Diğer Tekne Sayısı	3
Sektörlerin Balıkçılık Sezonunda Kullanım Oranları	Tarım (% 98,0)
	Turizm (% 2,0)
	Ulaştırma (% 0)
İşletme Şekli	Kira
İşletmeci Kuruluş	S.S. Arhavi Su Ürünleri Kooperatifi
İmar Planı Durumu, Onay Tarihi	Var, 25.03.2005
ÇED Durumu	-
Hinterland Ulaşım Bağlantısı	Stabilize (0 km)

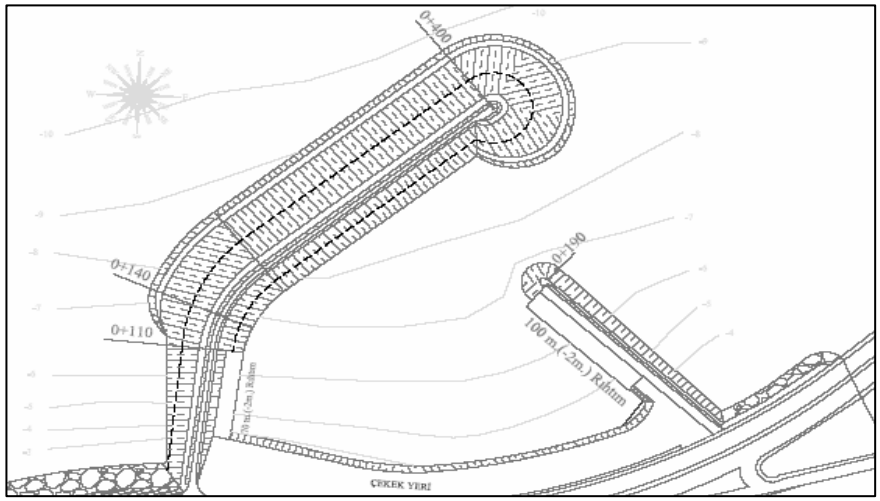



FINDIKLI KIYICIK ÇEKEK YERİ/ RİZE, FINDIKLI

Kategori - Coğrafi Sıra No	İşletilmekte Olan Balıkçılık Kıyı Yapısı -9
Koordinatı	41° 14' 48"E, 41° 19' 18"N
Niteliği / Ödeneğin Sektörü	Çekek Yeri, Tarım Sektöründen Ayrılan Ödenekle
Ana Mendirek Boyu (m)	217
Tali Mendirek Boyu (m)	27
Rıhtım Uzunluğu ve Derinliği (m)	Mevcut Değil
Korunan Su Alanı (ha)	0,6
Altyapı Durumu	Elektrik, Su, Çekek Yeri
Üstyapı Durumu	-
Halihazır Rıhtım Kapasitesi (adet)	0
İlave Edilebilir Rıhtım Kapasitesi (adet)	35 (Toplam Kapasite : 35)
Balıkçılık Sezonunda	
Kullanan Balıkçı Teknesi Sayısı	30
Kullanan Diğer Tekne Sayısı	0
Yoğunluk (%)	85,7
Balıkçılık Sezonu Dışında	
Kullanan Balıkçı Teknesi Sayısı	30
Kullanan Diğer Tekne Sayısı	0
Sektörlerin Balıkçılık Sezonunda Kullanım Oranları	Tarım (% 100)
	Turizm (% 0)
	Ulaştırma (% 0)
İşletme Şekli	Kesin Devir
İşletmeci Kuruluş	Rize İl Özel İdaresi
İmar Planı Durumu, Onay Tarihi	Yok
ÇED Durumu	-
Hinterland Ulaşım Bağlantısı	Asfalt (0,01 km)

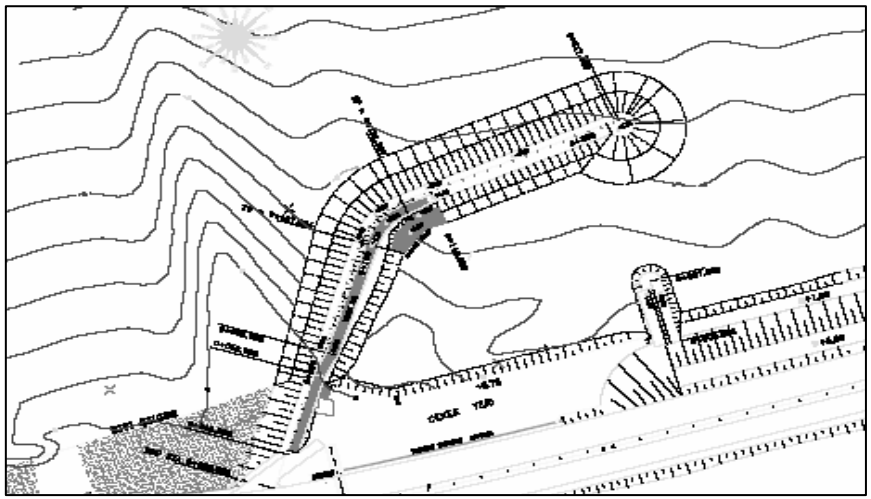



FINDIKLI TOROSİ (LİMAN MAHALLESİ) ÇEKEK YERİ/ RİZE, FINDIKLI

Kategori - Coğrafi Sıra No	İşletilmekte Olan Balıkçılık Kıyı Yapısı -10
Koordinatı	41° 10' 33"E, 41° 17' 18"N
Niteliği / Ödeneğin Sektörü	Çekek Yeri
Ana Mendirek Boyu (m)	240
Tali Mendirek Boyu (m)	50
Rıhtım Uzunluğu ve Derinliği (m)	Mevcut Değil
Korunan Su Alanı (ha)	1,4
Altyapı Durumu	Çekek Yeri
Üstyapı Durumu	-
Halihazır Rıhtım Kapasitesi (adet)	0
İlave Edilebilir Rıhtım Kapasitesi (adet)	45 (Toplam Kapasite : 45)
Balıkçılık Sezonunda	
Kullanan Balıkçı Teknesi Sayısı	30
Kullanan Diğer Tekne Sayısı	0
Yoğunluk (%)	66,7
Balıkçılık Sezonu Dışında	
Kullanan Balıkçı Teknesi Sayısı	20
Kullanan Diğer Tekne Sayısı	0
Sektörlerin Balıkçılık Sezonunda Kullanım Oranları	Tarım (% 100)
	Turizm (% 0)
	Ulaştırma (% 0)
İşletme Şekli	Kesin Devir
İşletmeci Kuruluş	Rize İl Özel İdaresi
İmar Planı Durumu, Onay Tarihi	Yok
ÇED Durumu	-
Hinterland Ulaşım Bağlantısı	Stabilize (0 km)

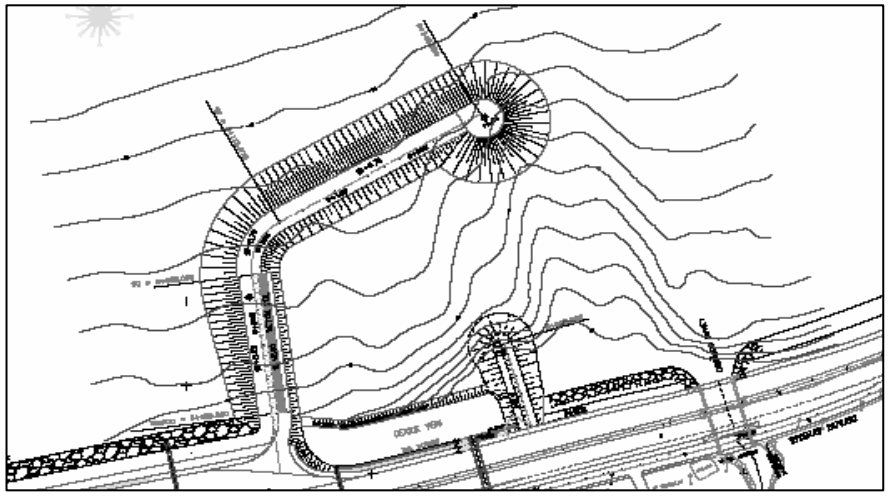



FINDIKLI AKSU ÇEKEK YERİ/ RİZE, FINDIKLI

Kategori - Coğrafi Sıra No	İşletilmekte Olan Balıkçılık Kıyı Yapısı -11
Koordinatı	41° 9' 37"E, 41° 17' 10"N
Niteliği / Ödeneğin Sektörü	Çekek Yeri, Tarım Sektöründen Ayrılan Ödenekle
Ana Mendirek Boyu (m)	450
Tali Mendirek Boyu (m)	80
Rıhtım Uzunluğu ve Derinliği (m)	Mevcut Değil
Korunan Su Alanı (ha)	4
Altyapı Durumu	Çekek Yeri
Üstyapı Durumu	-
Halihazır Rıhtım Kapasitesi (adet)	0
İlave Edilebilir Rıhtım Kapasitesi (adet)	65 (Toplam Kapasite : 65)
Balıkçılık Sezonunda	
Kullanan Balıkçı Teknesi Sayısı	50
Kullanan Diğer Tekne Sayısı	0
Yoğunluk (%)	76,9
Balıkçılık Sezonu Dışında	
Kullanan Balıkçı Teknesi Sayısı	50
Kullanan Diğer Tekne Sayısı	0
Sektörlerin Balıkçılık Sezonunda Kullanım Oranları	Tarım (% 100)
	Turizm (% 0)
	Ulaştırma (% 0)
İşletme Şekli	Diğer
İşletmeci Kuruluş	İşletmecisi Yok
İmar Planı Durumu, Onay Tarihi	Yok
ÇED Durumu	-
Hinterland Ulaşım Bağlantısı	Asfalt (0 km)

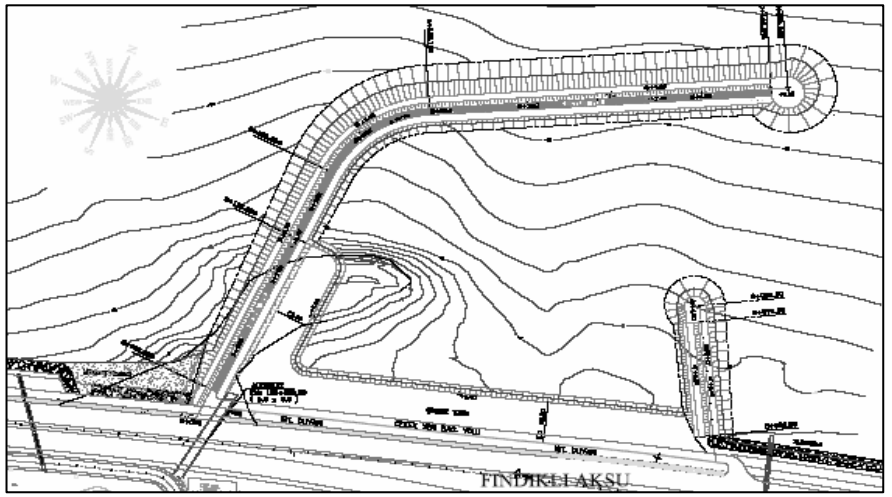



FINDIKLI YENİKÖY BALIKÇI BARINAĞI/ RİZE, FINDIKLI

Kategori - Coğrafi Sıra No	İşletilmekte Olan Balıkçılık Kıyı Yapısı -12
Koordinatı	41° 7' 47"E, 41° 15' 25"N
Niteliği / Ödeneğin Sektörü	Balıkçı Barınağı
Ana Mendirek Boyu (m)	660
Tali Mendirek Boyu (m)	115
Rıhtım Uzunluğu ve Derinliği (m)	175 m (-3 m)
Korunan Su Alanı (ha)	5,5
Altyapı Durumu	Elektrik, Su, Fener, Çekek Yeri
Üstyapı Durumu	-
Halihazır Rıhtım Kapasitesi (adet)	45
İlave Edilebilir Rıhtım Kapasitesi (adet)	55 (Toplam Kapasite : 100)
Balıkçılık Sezonunda	
Kullanan Balıkçı Teknesi Sayısı	60
Kullanan Diğer Tekne Sayısı	0
Yoğunluk (%)	60
Balıkçılık Sezonu Dışında	
Kullanan Balıkçı Teknesi Sayısı	30
Kullanan Diğer Tekne Sayısı	0
Sektörlerin Balıkçılık Sezonunda Kullanım Oranları	Tarım (% 100)
	Turizm (% 0)
	Ulaştırma (% 0)
İşletme Şekli	Kira
İşletmeci Kuruluş	S. S. Fındıklı Su Ürünleri Kooperatifi
İmar Planı Durumu, Onay Tarihi	Yok
ÇED Durumu	Var, 20.03.2001
Hinterland Ulaşım Bağlantısı	Asfalt (0 km)

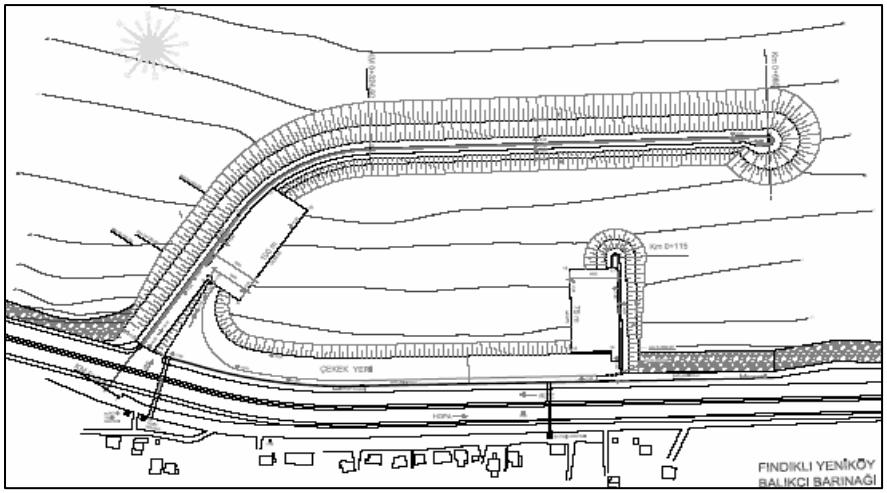



ARDEŞEN YENİYOL ÇEKEK YERİ/ RİZE, ARDEŞEN

Kategori - Coğrafi Sıra No	İşletilmekte Olan Balıkçılık Kıyı Yapısı -13
Koordinatı	41° 4' 51"E, 41° 13' 50"N
Niteliği / Ödeneğin Sektörü	Çekek Yeri
Ana Mendirek Boyu (m)	166
Tali Mendirek Boyu (m)	32
Rıhtım Uzunluğu ve Derinliği (m)	Mevcut Değil
Korunan Su Alanı (ha)	0,45
Altyapı Durumu	Elektrik, Çekek Yeri
Üstyapı Durumu	-
Halihazır Rıhtım Kapasitesi (adet)	0
İlave Edilebilir Rıhtım Kapasitesi (adet)	25 (Toplam Kapasite : 25)
Balıkçılık Sezonunda	
Kullanan Balıkçı Teknesi Sayısı	13
Kullanan Diğer Tekne Sayısı	0
Yoğunluk (%)	52
Balıkçılık Sezonu Dışında	
Kullanan Balıkçı Teknesi Sayısı	10
Kullanan Diğer Tekne Sayısı	0
Sektörlerin Balıkçılık Sezonunda Kullanım Oranları	Tarım (% 100)
	Turizm (% 0)
	Ulaştırma (% 0)
İşletme Şekli	Kira
İşletmeci Kuruluş	S. S. Şenyurt Köyü Su Ürünleri Kooperatifi
İmar Planı Durumu, Onay Tarihi	Yok
ÇED Durumu	-
Hinterland Ulaşım Bağlantısı	Stabilize (0,01 km)

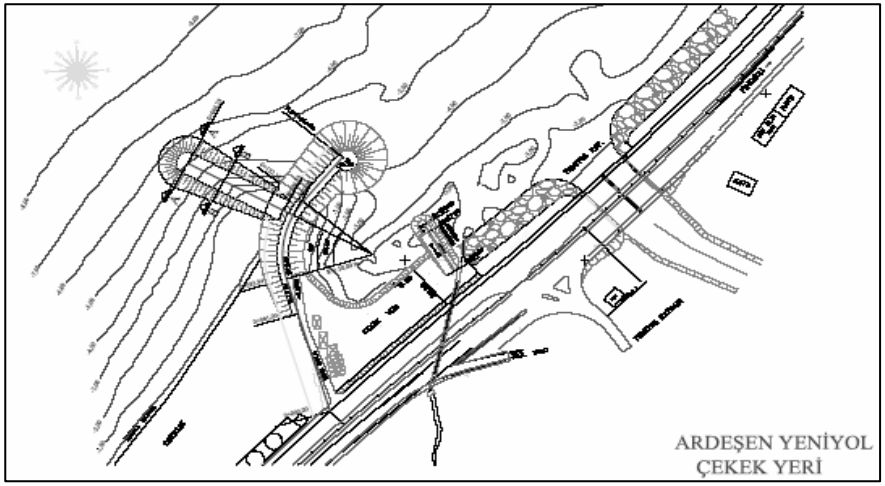



ARDEŞEN IŞIKLI ÇEKEK YERİ/ RİZE, ARDEŞEN

Kategori - Coğrafi Sıra No	İşletilmekte Olan Balıkçılık Kıyı Yapısı -14
Koordinatı	41° 2' 56"E, 41° 12' 46"N
Niteliği / Ödeneğin Sektörü	Çekek Yeri, Tarım Sektöründen Ayrılan Ödenekle
Ana Mendirek Boyu (m)	250
Tali Mendirek Boyu (m)	60
Rıhtım Uzunluğu ve Derinliği (m)	70 m (-3 m)
Korunan Su Alanı (ha)	1,5
Altyapı Durumu	Çekek Yeri
Üstyapı Durumu	-
Halihazır Rıhtım Kapasitesi (adet)	42
İlave Edilebilir Rıhtım Kapasitesi (adet)	3 (Toplam Kapasite : 45)
Balıkçılık Sezonunda	
Kullanan Balıkçı Teknesi Sayısı	55
Kullanan Diğer Tekne Sayısı	0
Yoğunluk (%)	122,2
Balıkçılık Sezonu Dışında	
Kullanan Balıkçı Teknesi Sayısı	40
Kullanan Diğer Tekne Sayısı	0
Sektörlerin Balıkçılık Sezonunda Kullanım Oranları	Tarım (% 100)
	Turizm (% 0)
	Ulaştırma (% 0)
İşletme Şekli	Kira
İşletmeci Kuruluş	S. S. Işıklı Köyü Su Ürün.Kooperatifi
İmar Planı Durumu, Onay Tarihi	Yok
ÇED Durumu	-
Hinterland Ulaşım Bağlantısı	Asfalt (0 km)

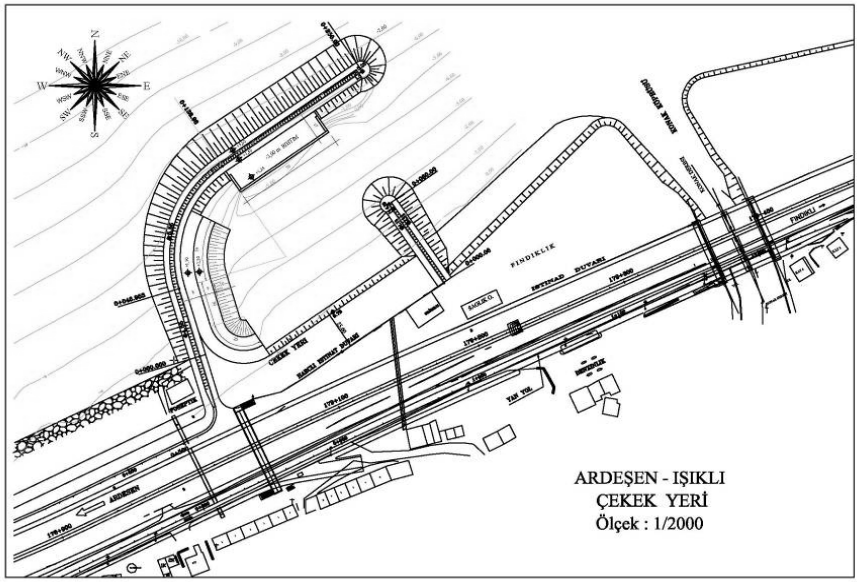



ARDEŞEN IŞIKLI TAŞBAŞI ÇEKEK YERİ/ RİZE, ARDEŞEN

Kategori - Coğrafi Sıra No	İşletilmekte Olan Balıkçılık Kıyı Yapısı -15
Koordinatı	41° 2' 31"E, 41° 12' 44"N
Niteliği / Ödeneğin Sektörü	Çekek Yeri, Tarım Sektöründen Ayrılan Ödenekle
Ana Mendirek Boyu (m)	205
Tali Mendirek Boyu (m)	27
Rıhtım Uzunluğu ve Derinliği (m)	Mevcut Değil
Korunan Su Alanı (ha)	0,47
Altyapı Durumu	Elektrik, Su, Çekek Yeri
Üstyapı Durumu	-
Halihazır Rıhtım Kapasitesi (adet)	0
İlave Edilebilir Rıhtım Kapasitesi (adet)	20 (Toplam Kapasite : 20)
Balıkçılık Sezonunda	
Kullanan Balıkçı Teknesi Sayısı	30
Kullanan Diğer Tekne Sayısı	0
Yoğunluk (%)	150
Balıkçılık Sezonu Dışında	
Kullanan Balıkçı Teknesi Sayısı	30
Kullanan Diğer Tekne Sayısı	0
Sektörlerin Balıkçılık Sezonunda Kullanım Oranları	Tarım (% 100)
	Turizm (% 0)
	Ulaştırma (% 0)
İşletme Şekli	Kira
İşletmeci Kuruluş	S. S. Işıklı Su Ürünleri Kooperatifi
İmar Planı Durumu, Onay Tarihi	Yok
ÇED Durumu	-
Hinterland Ulaşım Bağlantısı	Asfalt (0 km)

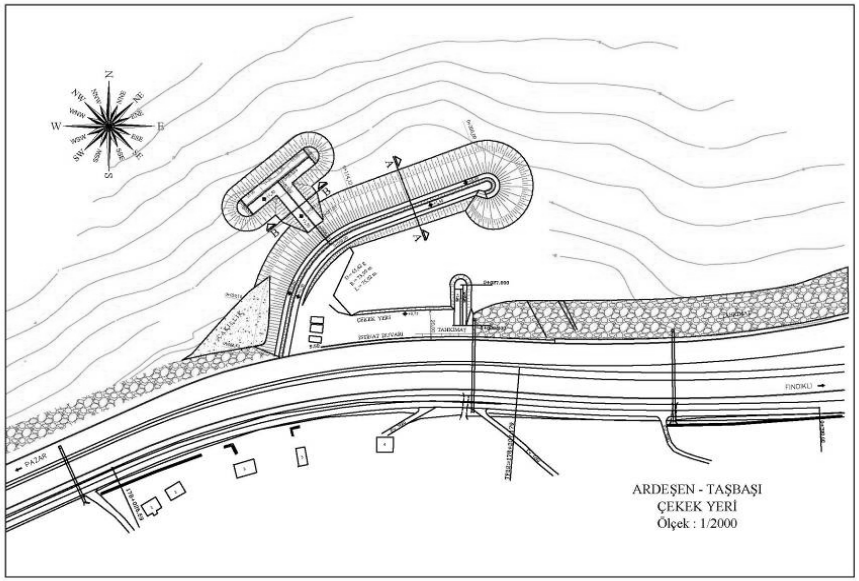



ARDEŞEN BALIKÇI BARINAĞI/ RİZE, ARDEŞEN

Kategori - Coğrafi Sıra No	İşletilmekte Olan Balıkçılık Kıyı Yapısı -16
Koordinatı	40° 59' 33"E, 41° 11' 51"N
Niteliği / Ödeneğin Sektörü	Balıkçı Barınağı, Tarım Sektöründen Ayrılan Ödenekle
Ana Mendirek Boyu (m)	850
Tali Mendirek Boyu (m)	360
Rıhtım Uzunluğu ve Derinliği (m)	160 m (-4 m)
Korunan Su Alanı (ha)	19
Altyapı Durumu	Elektrik, Su, Fener, Çekek Yeri
Üstyapı Durumu	İşletme Binası
Halihazır Rıhtım Kapasitesi (adet)	35
İlave Edilebilir Rıhtım Kapasitesi (adet)	165 (Toplam Kapasite : 200)
Balıkçılık Sezonunda	
Kullanan Balıkçı Teknesi Sayısı	150
Kullanan Diğer Tekne Sayısı	4
Yoğunluk (%)	77
Balıkçılık Sezonu Dışında	
Kullanan Balıkçı Teknesi Sayısı	20
Kullanan Diğer Tekne Sayısı	4
Sektörlerin Balıkçılık Sezonunda Kullanım Oranları	Tarım (% 97,4)
	Turizm (% 1,9)
	Ulaştırma (% 0,7)
İşletme Şekli	Kira
İşletmeci Kuruluş	S. S. Ardeşen Su Ürünleri Kooperatifi
İmar Planı Durumu, Onay Tarihi	Yok
ÇED Durumu	-
Hinterland Ulaşım Bağlantısı	Asfalt (0 km)

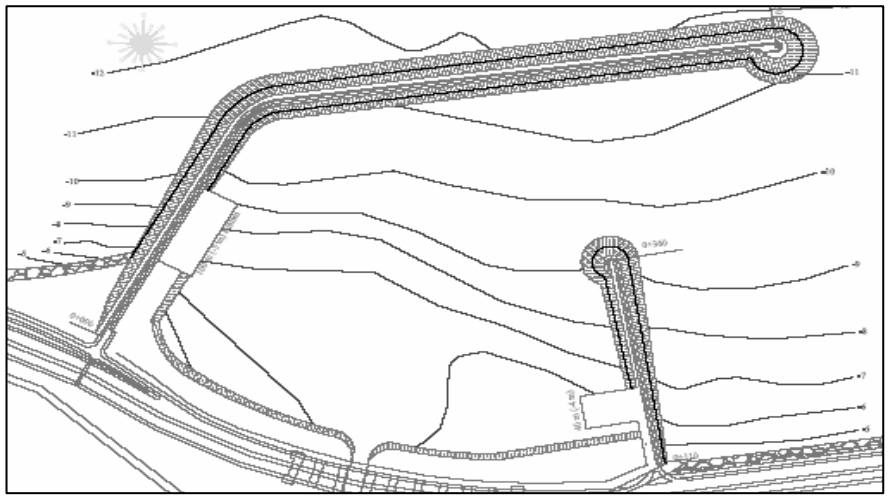



PAZAR KİRAZLIK BALIKÇI BARINAĞI/ RİZE, PAZAR

Kategori - Coğrafi Sıra No	İşletilmekte Olan Balıkçılık Kıyı Yapısı -17
Koordinatı	40° 54' 57"E, 41° 10' 54"N
Niteliği / Ödeneğin Sektörü	Balıkçı Barınağı, Tarım Sektöründen Ayrılan Ödenekle
Ana Mendirek Boyu (m)	680
Tali Mendirek Boyu (m)	240
Rıhtım Uzunluğu ve Derinliği (m)	110 m (-2 m), 110 m (-3 m), 115 m (-4 m)
Korunan Su Alanı (ha)	7
Altyapı Durumu	Elektrik, Su, Fener, Çekek Yeri
Üstyapı Durumu	İşletme Binası
Halihazır Rıhtım Kapasitesi (adet)	85
İlave Edilebilir Rıhtım Kapasitesi (adet)	100 (Toplam Kapasite : 185)
Balıkçılık Sezonunda	
Kullanan Balıkçı Teknesi Sayısı	180
Kullanan Diğer Tekne Sayısı	0
Yoğunluk (%)	97,3
Balıkçılık Sezonu Dışında	
Kullanan Balıkçı Teknesi Sayısı	160
Kullanan Diğer Tekne Sayısı	3
Sektörlerin Balıkçılık Sezonunda Kullanım Oranları	Tarım (% 100)
	Turizm (% 0)
	Ulaştırma (% 0)
İşletme Şekli	Kira
İşletmeci Kuruluş	S. S. Pazar Kirazlık Su Ürünleri Kooperatifi
İmar Planı Durumu, Onay Tarihi	Yok
ÇED Durumu	-
Hinterland Ulaşım Bağlantısı	Asfalt (0,01 km)

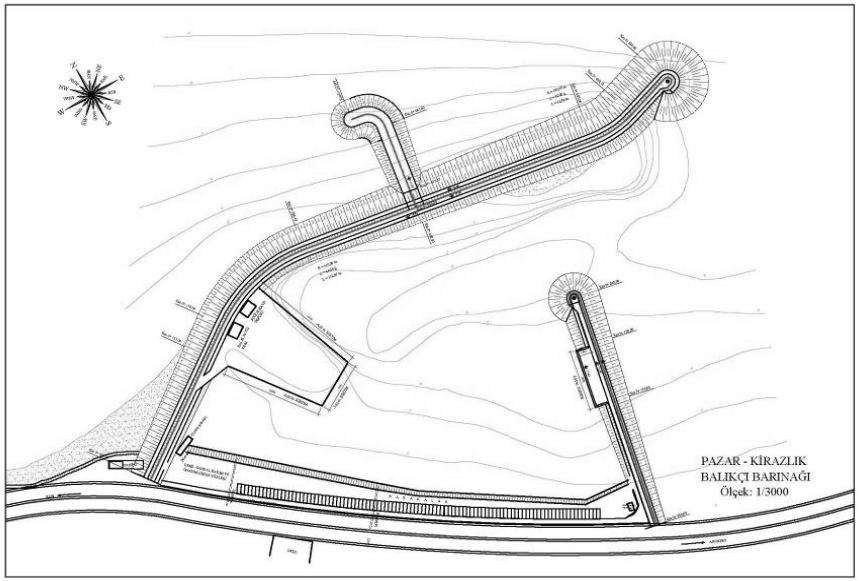



PAZAR SOĞUKSU ÇEKEK YERİ/ RİZE, PAZAR

Kategori - Coğrafi Sıra No	İşletilmekte Olan Balıkçılık Kıyı Yapısı -18
Koordinatı	40° 52' 35"E, 41° 10' 54"N
Niteliği / Ödeneğin Sektörü	Çekek Yeri, Tarım Sektöründen Ayrılan Ödenekle
Ana Mendirek Boyu (m)	350
Tali Mendirek Boyu (m)	90
Rıhtım Uzunluğu ve Derinliği (m)	80 m (-4 m)
Korunan Su Alanı (ha)	1,6
Altyapı Durumu	Fener, Çekek Yeri
Üstyapı Durumu	İşletme Binası
Halihazır Rıhtım Kapasitesi (adet)	20
İlave Edilebilir Rıhtım Kapasitesi (adet)	30 (Toplam Kapasite : 50)
Balıkçılık Sezonunda	
Kullanan Balıkçı Teknesi Sayısı	70
Kullanan Diğer Tekne Sayısı	0
Yoğunluk (%)	140
Balıkçılık Sezonu Dışında	
Kullanan Balıkçı Teknesi Sayısı	47
Kullanan Diğer Tekne Sayısı	0
Sektörlerin Balıkçılık Sezonunda Kullanım Oranları	Tarım (% 100)
	Turizm (% 0)
	Ulaştırma (% 0)
İşletme Şekli	Kira
İşletmeci Kuruluş	S. S. Soğuksu Su Ürünleri Kooperatifi
İmar Planı Durumu, Onay Tarihi	Yok
ÇED Durumu	-
Hinterland Ulaşım Bağlantısı	Stabilize (0,01 km)

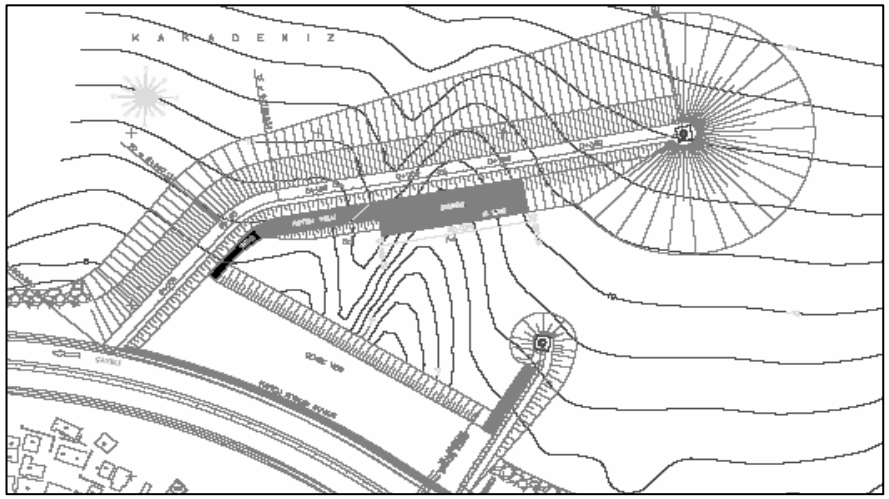



PAZAR İKİZTEPE ÇEKEK YERİ/ RİZE, PAZAR

Kategori - Coğrafi Sıra No	İşletilmekte Olan Balıkçılık Kıyı Yapısı -19
Koordinatı	40° 50' 31"E, 41° 10' 27"N
Niteliği / Ödeneğin Sektörü	Çekek Yeri
Ana Mendirek Boyu (m)	300
Tali Mendirek Boyu (m)	140
Rıhtım Uzunluğu ve Derinliği (m)	51 m (-4 m)
Korunan Su Alanı (ha)	1,7
Altyapı Durumu	Çekek Yeri
Üstyapı Durumu	-
Halihazır Rıhtım Kapasitesi (adet)	15
İlave Edilebilir Rıhtım Kapasitesi (adet)	50 (Toplam Kapasite : 65)
Balıkçılık Sezonunda	
Kullanan Balıkçı Teknesi Sayısı	50
Kullanan Diğer Tekne Sayısı	0
Yoğunluk (%)	76,9
Balıkçılık Sezonu Dışında	
Kullanan Balıkçı Teknesi Sayısı	40
Kullanan Diğer Tekne Sayısı	0
Sektörlerin Balıkçılık Sezonunda Kullanım Oranları	Tarım (% 100)
	Turizm (% 0)
	Ulaştırma (% 0)
İşletme Şekli	Kesin Devir
İşletmeci Kuruluş	Rize İl Özel İdaresi
İmar Planı Durumu, Onay Tarihi	Yok
ÇED Durumu	-
Hinterland Ulaşım Bağlantısı	Stabilize (0,01 km)

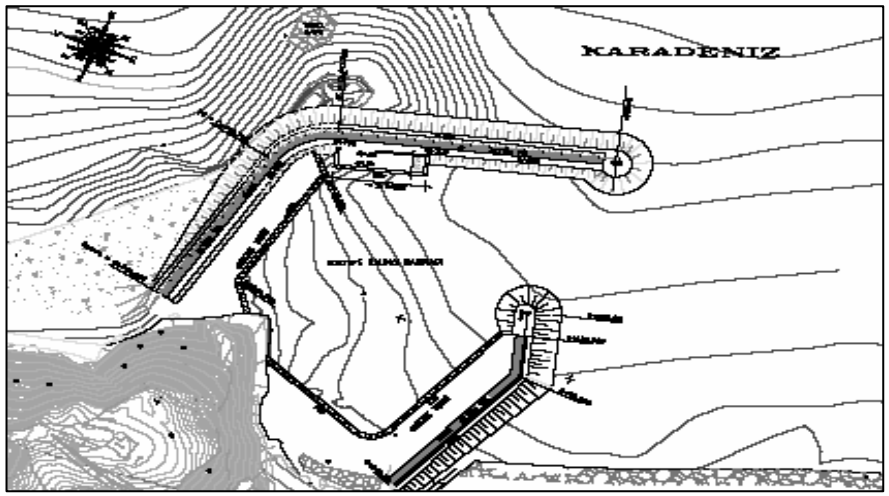



PAZAR BALIKÇILAR BARINMA YERİ/ RİZE, PAZAR

Kategori - Coğrafi Sıra No	İşletilmekte Olan Balıkçılık Kıyı Yapısı -20
Koordinatı	40° 48' 51"E, 41° 9' 51"N
Niteliği / Ödeneğin Sektörü	Barınma Yeri
Ana Mendirek Boyu (m)	500
Tali Mendirek Boyu (m)	140
Rıhtım Uzunluğu ve Derinliği (m)	210 m (-4 m)
Korunan Su Alanı (ha)	5
Altyapı Durumu	Çekek Yeri
Üstyapı Durumu	-
Halihazır Rıhtım Kapasitesi (adet)	53
İlave Edilebilir Rıhtım Kapasitesi (adet)	107 (Toplam Kapasite : 160)
Balıkçılık Sezonunda	
Kullanan Balıkçı Teknesi Sayısı	60
Kullanan Diğer Tekne Sayısı	0
Yoğunluk (%)	37,5
Balıkçılık Sezonu Dışında	
Kullanan Balıkçı Teknesi Sayısı	30
Kullanan Diğer Tekne Sayısı	0
Sektörlerin Balıkçılık Sezonunda Kullanım Oranları	Tarım (% 100)
	Turizm (% 0)
	Ulaştırma (% 0)
İşletme Şekli	Kesin Devir
İşletmeci Kuruluş	Rize İl Özel İdaresi
İmar Planı Durumu, Onay Tarihi	Yok
ÇED Durumu	-
Hinterland Ulaşım Bağlantısı	Stabilize (0,01 km)

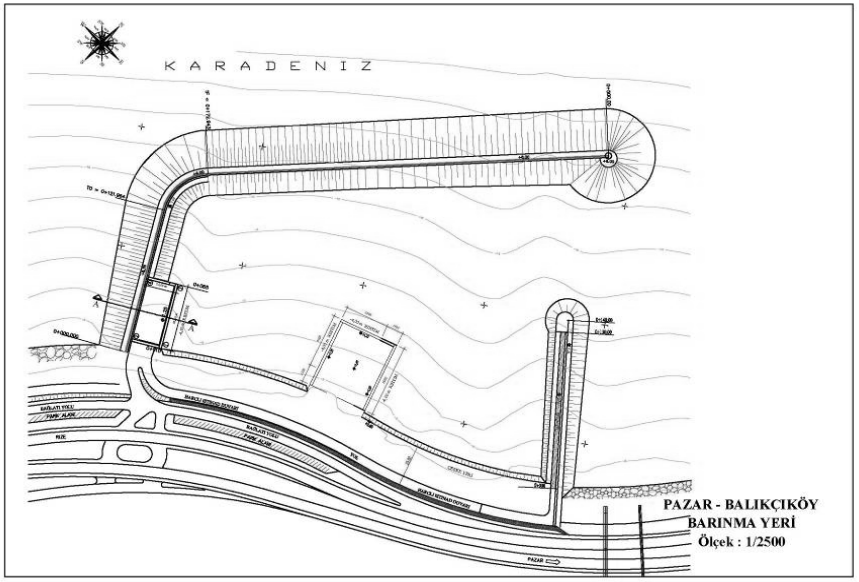



ÇAYELİ TAŞHANE BARINMA YERİ/ RİZE, ÇAYELİ

Kategori - Coğrafi Sıra No	İşletilmekte Olan Balıkçılık Kıyı Yapısı -21
Koordinatı	40° 44' 30"E, 41° 6' 31"N
Niteliği / Ödeneğin Sektörü	Barınma Yeri, Tarım Sektöründen Ayrılan Ödenekle
Ana Mendirek Boyu (m)	350
Tali Mendirek Boyu (m)	50
Rıhtım Uzunluğu ve Derinliği (m)	Mevcut Değil
Korunan Su Alanı (ha)	1,6
Altyapı Durumu	Çekek Yeri
Üstyapı Durumu	-
Halihazır Rıhtım Kapasitesi (adet)	0
İlave Edilebilir Rıhtım Kapasitesi (adet)	45 (Toplam Kapasite : 45)
Balıkçılık Sezonunda	
Kullanan Balıkçı Teknesi Sayısı	50
Kullanan Diğer Tekne Sayısı	0
Yoğunluk (%)	111,1
Balıkçılık Sezonu Dışında	
Kullanan Balıkçı Teknesi Sayısı	50
Kullanan Diğer Tekne Sayısı	0
Sektörlerin Balıkçılık Sezonunda Kullanım Oranları	Tarım (% 100)
	Turizm (% 0)
	Ulaştırma (% 0)
İşletme Şekli	Kira
İşletmeci Kuruluş	S.S. Çayeli Su Ürünleri Kooperatifi
İmar Planı Durumu, Onay Tarihi	Yok
ÇED Durumu	-
Hinterland Ulaşım Bağlantısı	Stabilize (0,01 km)

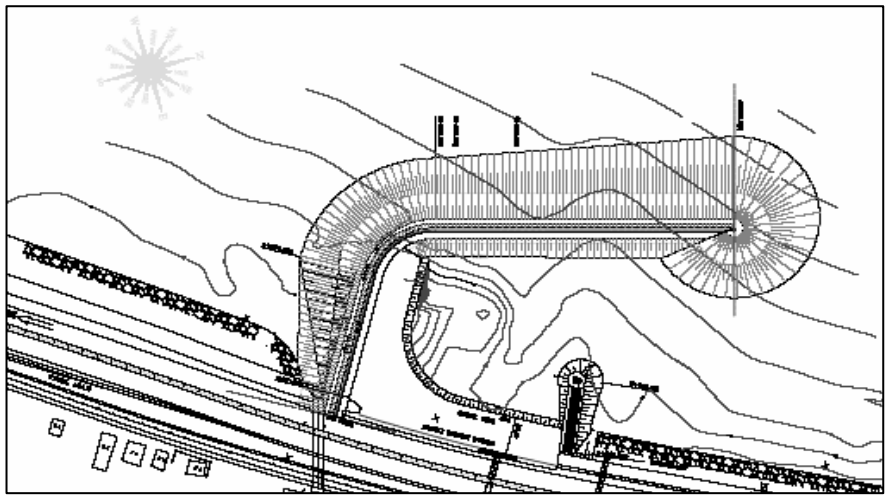



ÇAYELİ BALIKÇI BARINAĞI/ RİZE, ÇAYELİ

Kategori - Coğrafi Sıra No	İşletilmekte Olan Balıkçılık Kıyı Yapısı -22
Koordinatı	40° 43' 20"E, 41° 5' 30"N
Niteliği / Ödeneğin Sektörü	Balıkçı Barınağı
Ana Mendirek Boyu (m)	670
Tali Mendirek Boyu (m)	160
Rıhtım Uzunluğu ve Derinliği (m)	30 m (-2 m), 100 m (-4 m)
Korunan Su Alanı (ha)	5,5
Altyapı Durumu	Elektrik, Su, Fener, Çekek Yeri
Üstyapı Durumu	İşletme Binası, Balık Satış Yeri
Halihazır Rıhtım Kapasitesi (adet)	30
İlave Edilebilir Rıhtım Kapasitesi (adet)	115 (Toplam Kapasite : 145)
Balıkçılık Sezonunda	
Kullanan Balıkçı Teknesi Sayısı	40
Kullanan Diğer Tekne Sayısı	0
Yoğunluk (%)	27,6
Balıkçılık Sezonu Dışında	
Kullanan Balıkçı Teknesi Sayısı	30
Kullanan Diğer Tekne Sayısı	1
Sektörlerin Balıkçılık Sezonunda Kullanım Oranları	Tarım (% 100)
	Turizm (% 0)
	Ulaştırma (% 0)
İşletme Şekli	Kira
İşletmeci Kuruluş	Şahıs
İmar Planı Durumu, Onay Tarihi	Yok
ÇED Durumu	-
Hinterland Ulaşım Bağlantısı	Stabilize (0,01 km)

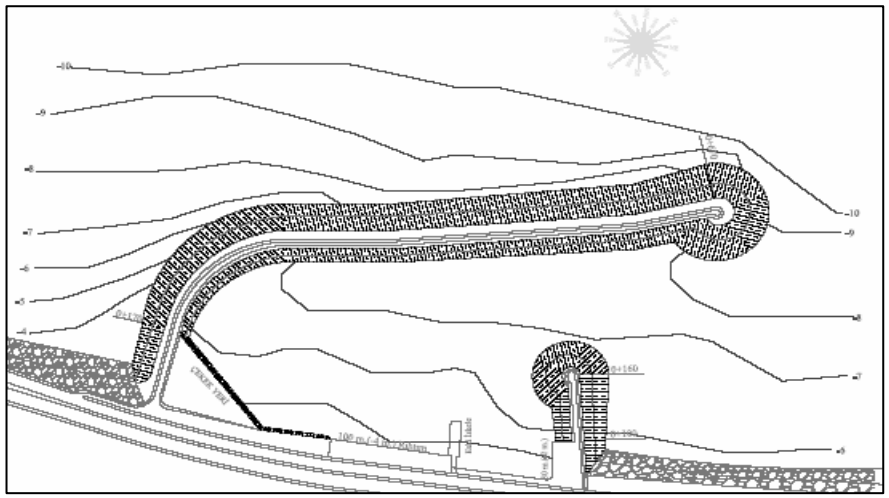



ÇAYELİ BÜYÜKCAFERPAŞA ÇEKEK YERİ/ RİZE, ÇAYELİ

Kategori - Coğrafi Sıra No	İşletilmekte Olan Balıkçılık Kıyı Yapısı -23
Koordinatı	40° 41' 42"E, 41° 5' 2"N
Niteliği / Ödeneğin Sektörü	Çekek Yeri, Tarım Sektöründen Ayrılan Ödenekle
Ana Mendirek Boyu (m)	191
Tali Mendirek Boyu (m)	30
Rıhtım Uzunluğu ve Derinliği (m)	Mevcut Değil
Korunan Su Alanı (ha)	0,65
Altyapı Durumu	Elektrik, Su, Çekek Yeri
Üstyapı Durumu	-
Halihazır Rıhtım Kapasitesi (adet)	0
İlave Edilebilir Rıhtım Kapasitesi (adet)	20 (Toplam Kapasite : 20)
Balıkçılık Sezonunda	
Kullanan Balıkçı Teknesi Sayısı	35
Kullanan Diğer Tekne Sayısı	0
Yoğunluk (%)	175
Balıkçılık Sezonu Dışında	
Kullanan Balıkçı Teknesi Sayısı	35
Kullanan Diğer Tekne Sayısı	0
Sektörlerin Balıkçılık Sezonunda Kullanım Oranları	Tarım (% 100)
	Turizm (% 0)
	Ulaştırma (% 0)
İşletme Şekli	Kira
İşletmeci Kuruluş	Şahıs
İmar Planı Durumu, Onay Tarihi	Yok
ÇED Durumu	-
Hinterland Ulaşım Bağlantısı	Stabilize (0,01 km)

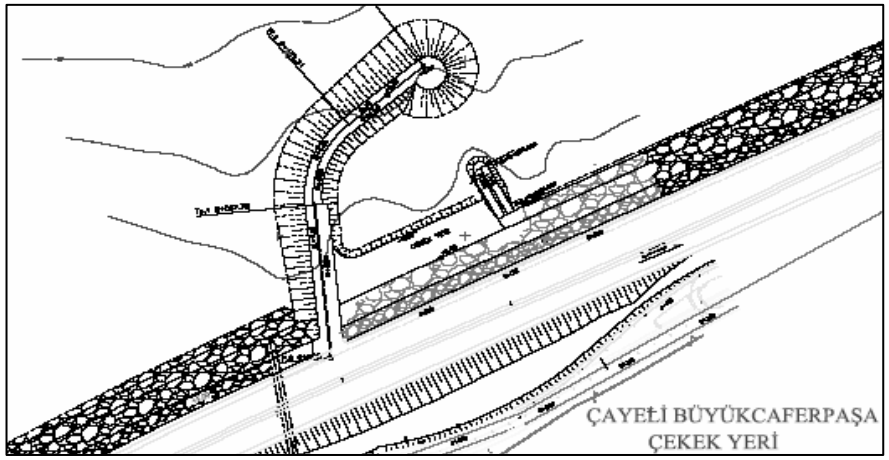



ÇAYELİ HAMUDA ÇEKEK YERİ/ RİZE, ÇAYELİ

Kategori - Coğrafi Sıra No	İşletilmekte Olan Balıkçılık Kıyı Yapısı -24
Koordinatı	40° 40' 0"E, 41° 4' 32"N
Niteliği / Ödeneğin Sektörü	Çekek Yeri, Tarım Sektöründen Ayrılan Ödenekle
Ana Mendirek Boyu (m)	225
Tali Mendirek Boyu (m)	91
Rıhtım Uzunluğu ve Derinliği (m)	Mevcut Değil
Korunan Su Alanı (ha)	0,8
Altyapı Durumu	Elektrik, Su, Çekek Yeri
Üstyapı Durumu	-
Halihazır Rıhtım Kapasitesi (adet)	0
İlave Edilebilir Rıhtım Kapasitesi (adet)	40 (Toplam Kapasite : 40)
Balıkçılık Sezonunda	
Kullanan Balıkçı Teknesi Sayısı	46
Kullanan Diğer Tekne Sayısı	0
Yoğunluk (%)	115
Balıkçılık Sezonu Dışında	
Kullanan Balıkçı Teknesi Sayısı	46
Kullanan Diğer Tekne Sayısı	0
Sektörlerin Balıkçılık Sezonunda Kullanım Oranları	Tarım (% 100)
	Turizm (% 0)
	Ulaştırma (% 0)
İşletme Şekli	Kira
İşletmeci Kuruluş	Şahıs
İmar Planı Durumu, Onay Tarihi	Yok
ÇED Durumu	-
Hinterland Ulaşım Bağlantısı	Stabilize (0,1 km)

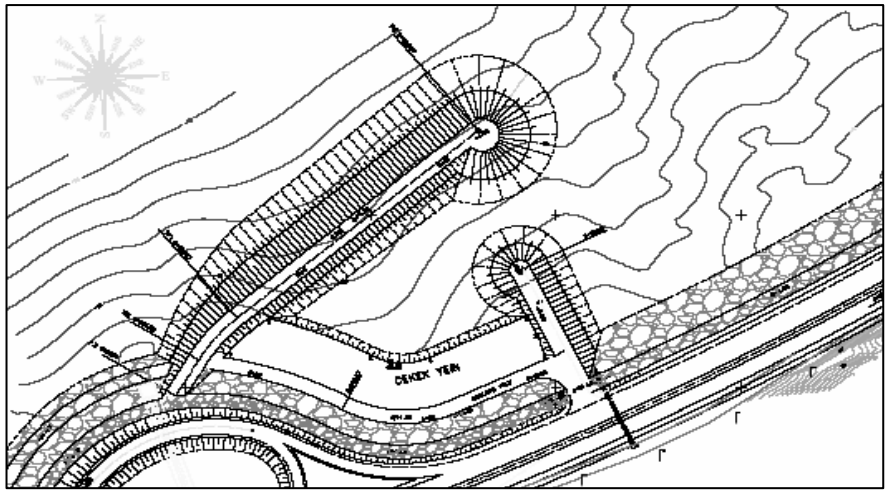



GÜNDOĞDU SÖĞÜTLÜ BARINMA YERİ/ RİZE, MERKEZ

Kategori - Coğrafi Sıra No	İşletilmekte Olan Balıkçılık Kıyı Yapısı -25
Koordinatı	40° 38' 60"E, 41° 4' 11"N
Niteliği / Ödeneğin Sektörü	Barınma Yeri, Tarım Sektöründen Ayrılan Ödenekle
Ana Mendirek Boyu (m)	160
Tali Mendirek Boyu (m)	30
Rıhtım Uzunluğu ve Derinliği (m)	20 m (-2 m)
Korunan Su Alanı (ha)	0,9
Altyapı Durumu	Elektrik, Su, Çekek Yeri
Üstyapı Durumu	-
Halihazır Rıhtım Kapasitesi (adet)	5
İlave Edilebilir Rıhtım Kapasitesi (adet)	17 (Toplam Kapasite : 22)
Balıkçılık Sezonunda	
Kullanan Balıkçı Teknesi Sayısı	25
Kullanan Diğer Tekne Sayısı	0
Yoğunluk (%)	113,6
Balıkçılık Sezonu Dışında	
Kullanan Balıkçı Teknesi Sayısı	10
Kullanan Diğer Tekne Sayısı	0
Sektörlerin Balıkçılık Sezonunda Kullanım Oranları	Tarım (% 100)
	Turizm (% 0)
	Ulaştırma (% 0)
İşletme Şekli	Kira
İşletmeci Kuruluş	S. S. Söğütlü Köyü Su Ürünleri Kooperatifi
İmar Planı Durumu, Onay Tarihi	Yok
ÇED Durumu	-
Hinterland Ulaşım Bağlantısı	Stabilize (0,01 km)





GÜNDOĞDU BALIKÇILAR ÇEKEK YERİ/ RİZE, MERKEZ

Kategori - Coğrafi Sıra No	İşletilmekte Olan Balıkçılık Kıyı Yapısı -26
Koordinatı	40° 38' 59"E, 41° 4' 14"N
Niteliği / Ödeneğin Sektörü	Çekek Yeri, Tarım Sektöründen Ayrılan Ödenekle
Ana Mendirek Boyu (m)	175
Tali Mendirek Boyu (m)	52
Rıhtım Uzunluğu ve Derinliği (m)	Mevcut Değil
Korunan Su Alanı (ha)	1,4
Altyapı Durumu	Elektrik, Su, Çekek Yeri
Üstyapı Durumu	-
Halihazır Rıhtım Kapasitesi (adet)	0
İlave Edilebilir Rıhtım Kapasitesi (adet)	30 (Toplam Kapasite : 30)
Balıkçılık Sezonunda	
Kullanan Balıkçı Teknesi Sayısı	35
Kullanan Diğer Tekne Sayısı	0
Yoğunluk (%)	116,7
Balıkçılık Sezonu Dışında	
Kullanan Balıkçı Teknesi Sayısı	30
Kullanan Diğer Tekne Sayısı	0
Sektörlerin Balıkçılık Sezonunda Kullanım Oranları	Tarım (% 100)
	Turizm (% 0)
	Ulaştırma (% 0)
İşletme Şekli	Kira
İşletmeci Kuruluş	S. S. Balıkçılar Köyü Su Ürünleri Kooperatifi
İmar Planı Durumu, Onay Tarihi	Yok
ÇED Durumu	-
Hinterland Ulaşım Bağlantısı	Stabilize (0 km)

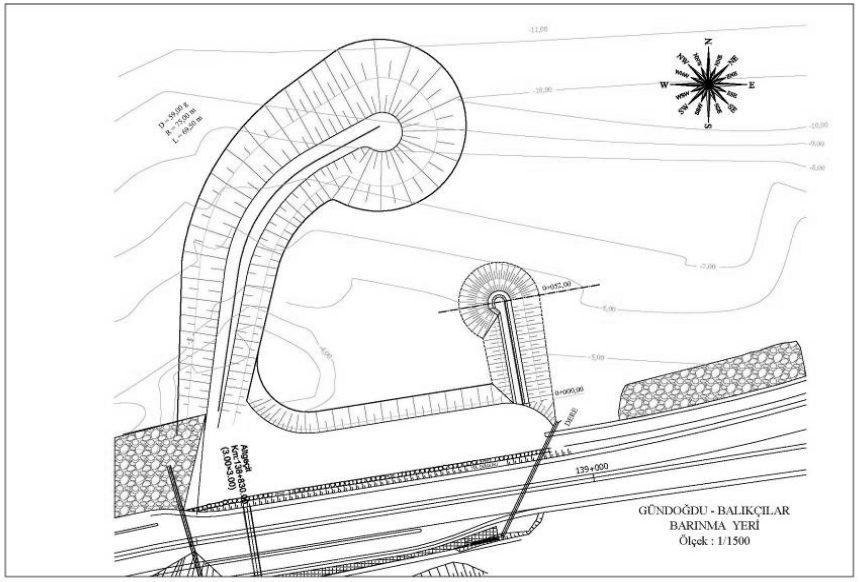



GÜNDOĞDU BOZUKKALE BARINMA YERİ/ RİZE, MERKEZ

Kategori - Coğrafi Sıra No	İşletilmekte Olan Balıkçılık Kıyı Yapısı -27
Koordinatı	40° 37' 43"E, 41° 3' 34"N
Niteliği / Ödeneğin Sektörü	Barınma Yeri, Tarım Sektöründen Ayrılan Ödenekle
Ana Mendirek Boyu (m)	270
Tali Mendirek Boyu (m)	20
Rıhtım Uzunluğu ve Derinliği (m)	Mevcut Değil
Korunan Su Alanı (ha)	1,2
Altyapı Durumu	Çekek Yeri
Üstyapı Durumu	-
Halihazır Rıhtım Kapasitesi (adet)	0
İlave Edilebilir Rıhtım Kapasitesi (adet)	37 (Toplam Kapasite : 37)
Balıkçılık Sezonunda	
Kullanan Balıkçı Teknesi Sayısı	35
Kullanan Diğer Tekne Sayısı	0
Yoğunluk (%)	94,6
Balıkçılık Sezonu Dışında	
Kullanan Balıkçı Teknesi Sayısı	20
Kullanan Diğer Tekne Sayısı	0
Sektörlerin Balıkçılık Sezonunda Kullanım Oranları	Tarım (% 100)
	Turizm (% 0)
	Ulaştırma (% 0)
İşletme Şekli	Kira
İşletmeci Kuruluş	S. S. Gündoğdu Su Ürünleri Kooperatifi
İmar Planı Durumu, Onay Tarihi	Var, 14.11.2008
ÇED Durumu	-
Hinterland Ulaşım Bağlantısı	Stabilize (0 km)

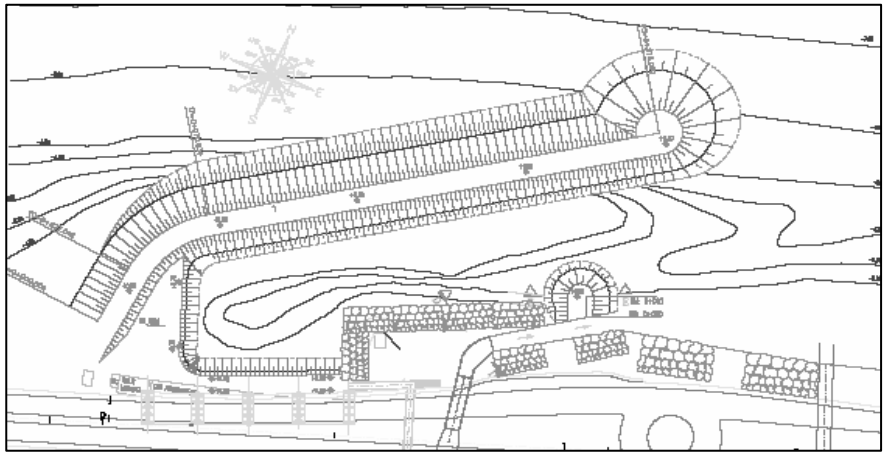



GÜNDOĞDU BARINMA YERİ/ RİZE, MERKEZ

Kategori - Coğrafi Sıra No	İşletilmekte Olan Balıkçılık Kıyı Yapısı -28
Koordinatı	40° 36' 30"E, 41° 3' 11"N
Niteliği / Ödeneğin Sektörü	Barınma Yeri
Ana Mendirek Boyu (m)	560
Tali Mendirek Boyu (m)	100
Rıhtım Uzunluğu ve Derinliği (m)	55 m (-4 m)
Korunan Su Alanı (ha)	6,5
Altyapı Durumu	Fener, Çekek Yeri
Üstyapı Durumu	-
Halihazır Rıhtım Kapasitesi (adet)	15
İlave Edilebilir Rıhtım Kapasitesi (adet)	85 (Toplam Kapasite : 100)
Balıkçılık Sezonunda	
Kullanan Balıkçı Teknesi Sayısı	80
Kullanan Diğer Tekne Sayısı	1
Yoğunluk (%)	81
Balıkçılık Sezonu Dışında	
Kullanan Balıkçı Teknesi Sayısı	20
Kullanan Diğer Tekne Sayısı	1
Sektörlerin Balıkçılık Sezonunda Kullanım Oranları	Tarım (% 98,8)
	Turizm (% 1,2)
	Ulaştırma (% 0)
İşletme Şekli	Kira
İşletmeci Kuruluş	S. S. Gündoğdu Su Ürünleri Kooperatifi
İmar Planı Durumu, Onay Tarihi	Var, 14.11.2008
ÇED Durumu	-
Hinterland Ulaşım Bağlantısı	Stabilize (0,1 km)

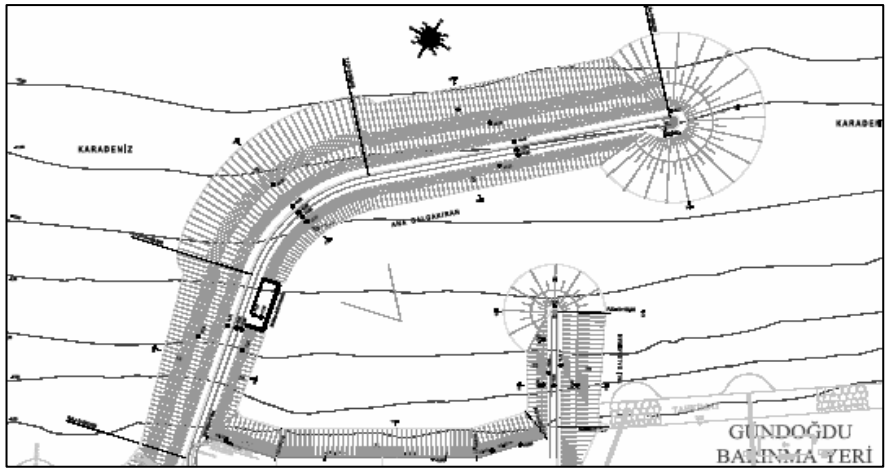



RİZE CUMHURİYET MAHALLESİ ÇEKEK YERİ/ RİZE, MERKEZ

Kategori - Coğrafi Sıra No	İşletilmekte Olan Balıkçılık Kıyı Yapısı -29
Koordinatı	40° 35' 7"E, 41° 2' 47"N
Niteliği / Ödeneğin Sektörü	Çekek Yeri
Ana Mendirek Boyu (m)	350
Tali Mendirek Boyu (m)	75
Rıhtım Uzunluğu ve Derinliği (m)	Mevcut Değil
Korunan Su Alanı (ha)	2,1
Altyapı Durumu	Çekek Yeri
Üstyapı Durumu	-
Halihazır Rıhtım Kapasitesi (adet)	0
İlave Edilebilir Rıhtım Kapasitesi (adet)	45 (Toplam Kapasite : 45)
Balıkçılık Sezonunda	
Kullanan Balıkçı Teknesi Sayısı	40
Kullanan Diğer Tekne Sayısı	0
Yoğunluk (%)	88,9
Balıkçılık Sezonu Dışında	
Kullanan Balıkçı Teknesi Sayısı	10
Kullanan Diğer Tekne Sayısı	0
Sektörlerin Balıkçılık Sezonunda Kullanım Oranları	Tarım (% 100)
	Turizm (% 0)
	Ulaştırma (% 0)
İşletme Şekli	Kira
İşletmeci Kuruluş	S. S. Gündoğdu Su Ürünleri Kooperatifi
İmar Planı Durumu, Onay Tarihi	Var, 14.11.2008
ÇED Durumu	-
Hinterland Ulaşım Bağlantısı	Asfalt (0 km)

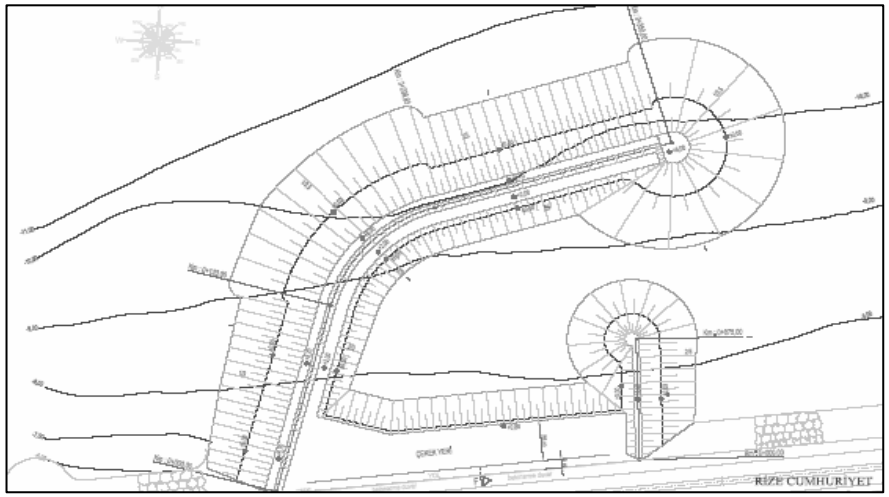



RİZE ENGİNDERE ÇEKEK YERİ/ RİZE, MERKEZ

Kategori - Coğrafi Sıra No	İşletilmekte Olan Balıkçılık Kıyı Yapısı -30
Koordinatı	40° 34' 39"E, 41° 2' 42"N
Niteliği / Ödeneğin Sektörü	Çekek Yeri, Tarım Sektöründen Ayrılan Ödenekle
Ana Mendirek Boyu (m)	180
Tali Mendirek Boyu (m)	50
Rıhtım Uzunluğu ve Derinliği (m)	Mevcut Değil
Korunan Su Alanı (ha)	0,8
Altyapı Durumu	Elektrik, Su, Çekek Yeri
Üstyapı Durumu	-
Halihazır Rıhtım Kapasitesi (adet)	0
İlave Edilebilir Rıhtım Kapasitesi (adet)	35 (Toplam Kapasite : 35)
Balıkçılık Sezonunda	
Kullanan Balıkçı Teknesi Sayısı	20
Kullanan Diğer Tekne Sayısı	0
Yoğunluk (%)	57,1
Balıkçılık Sezonu Dışında	
Kullanan Balıkçı Teknesi Sayısı	5
Kullanan Diğer Tekne Sayısı	0
Sektörlerin Balıkçılık Sezonunda Kullanım Oranları	Tarım (% 100)
	Turizm (% 0)
	Ulaştırma (% 0)
İşletme Şekli	Diğer
İşletmeci Kuruluş	İşletmecisi Yok
İmar Planı Durumu, Onay Tarihi	Yok
ÇED Durumu	-
Hinterland Ulaşım Bağlantısı	Asfalt (0 km)

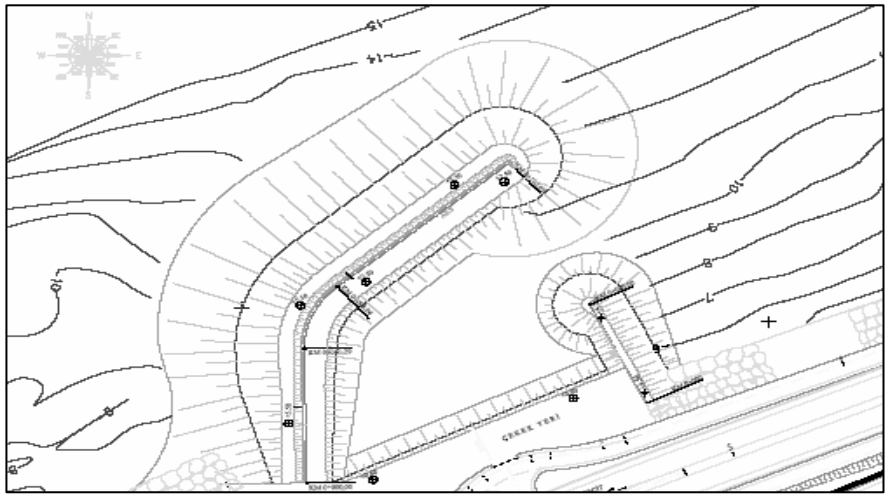



RİZE İSLAMPAŞA MAHALLESİ BARINMA YERİ/ RİZE, MERKEZ

Kategori - Coğrafi Sıra No	İşletilmekte Olan Balıkçılık Kıyı Yapısı -31
Koordinatı	40° 33' 44"E, 41° 2' 3"N
Niteliği / Ödeneğin Sektörü	Barınma Yeri, Tarım Sektöründen Ayrılan Ödenekle
Ana Mendirek Boyu (m)	200
Tali Mendirek Boyu (m)	60
Rıhtım Uzunluğu ve Derinliği (m)	Mevcut Değil
Korunan Su Alanı (ha)	0,5
Altyapı Durumu	Elektrik, Su, Çekek Yeri
Üstyapı Durumu	-
Halihazır Rıhtım Kapasitesi (adet)	0
İlave Edilebilir Rıhtım Kapasitesi (adet)	40 (Toplam Kapasite : 40)
Balıkçılık Sezonunda	
Kullanan Balıkçı Teknesi Sayısı	40
Kullanan Diğer Tekne Sayısı	0
Yoğunluk (%)	100
Balıkçılık Sezonu Dışında	
Kullanan Balıkçı Teknesi Sayısı	40
Kullanan Diğer Tekne Sayısı	0
Sektörlerin Balıkçılık Sezonunda Kullanım Oranları	Tarım (% 100)
	Turizm (% 0)
	Ulaştırma (% 0)
İşletme Şekli	Kesin Devir
İşletmeci Kuruluş	Rize İl Özel İdaresi
İmar Planı Durumu, Onay Tarihi	Yok
ÇED Durumu	-
Hinterland Ulaşım Bağlantısı	Asfalt (0 km)

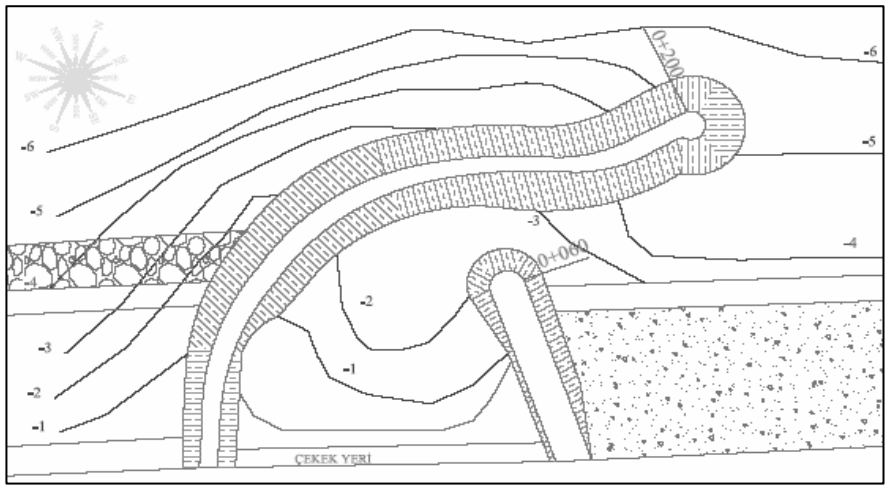



RİZE GÜLBAHAR MAHALLESİ BARINMA YERİ/ RİZE, MERKEZ

Kategori - Coğrafi Sıra No	İşletilmekte Olan Balıkçılık Kıyı Yapısı -32
Koordinatı	40° 32' 27"E, 41° 1' 39"N
Niteliği / Ödeneğin Sektörü	Barınma Yeri, Tarım Sektöründen Ayrılan Ödenekle
Ana Mendirek Boyu (m)	150
Tali Mendirek Boyu (m)	45
Rıhtım Uzunluğu ve Derinliği (m)	Mevcut Değil
Korunan Su Alanı (ha)	0,5
Altyapı Durumu	Elektrik, Su, Çekek Yeri
Üstyapı Durumu	-
Halihazır Rıhtım Kapasitesi (adet)	0
İlave Edilebilir Rıhtım Kapasitesi (adet)	35 (Toplam Kapasite : 35)
Balıkçılık Sezonunda	
Kullanan Balıkçı Teknesi Sayısı	30
Kullanan Diğer Tekne Sayısı	0
Yoğunluk (%)	85,7
Balıkçılık Sezonu Dışında	
Kullanan Balıkçı Teknesi Sayısı	30
Kullanan Diğer Tekne Sayısı	0
Sektörlerin Balıkçılık Sezonunda Kullanım Oranları	Tarım (% 100)
	Turizm (% 0)
	Ulaştırma (% 0)
İşletme Şekli	Kesin Devir
İşletmeci Kuruluş	Rize İl Özel İdaresi
İmar Planı Durumu, Onay Tarihi	Yok
ÇED Durumu	-
Hinterland Ulaşım Bağlantısı	Stabilize (0 km)

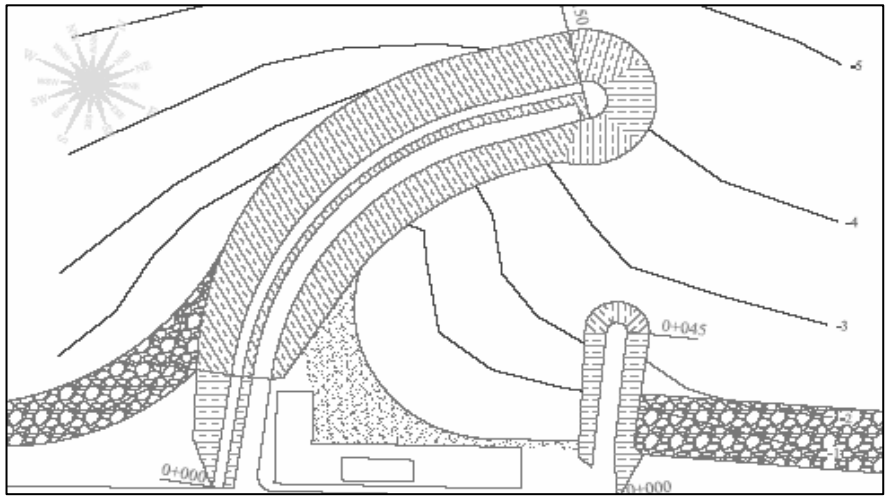



RİZE MÜFTÜ MAHALLESİ BARINMA YERİ/ RİZE, MERKEZ

Kategori - Coğrafi Sıra No	İşletilmekte Olan Balıkçılık Kıyı Yapısı -33
Koordinatı	40° 32' 2"E, 41° 1' 36"N
Niteliği / Ödeneğin Sektörü	Barınma Yeri, Tarım Sektöründen Ayrılan Ödenekle
Ana Mendirek Boyu (m)	140
Tali Mendirek Boyu (m)	30
Rıhtım Uzunluğu ve Derinliği (m)	20 m (-2 m)
Korunan Su Alanı (ha)	0,75
Altyapı Durumu	Elektrik, Su, Çekek Yeri
Üstyapı Durumu	-
Halihazır Rıhtım Kapasitesi (adet)	5
İlave Edilebilir Rıhtım Kapasitesi (adet)	35 (Toplam Kapasite : 40)
Balıkçılık Sezonunda	
Kullanan Balıkçı Teknesi Sayısı	20
Kullanan Diğer Tekne Sayısı	0
Yoğunluk (%)	50
Balıkçılık Sezonu Dışında	
Kullanan Balıkçı Teknesi Sayısı	20
Kullanan Diğer Tekne Sayısı	0
Sektörlerin Balıkçılık Sezonunda Kullanım Oranları	Tarım (% 100)
	Turizm (% 0)
	Ulaştırma (% 0)
İşletme Şekli	Kesin Devir
İşletmeci Kuruluş	Rize İl Özel İdaresi
İmar Planı Durumu, Onay Tarihi	Yok
ÇED Durumu	-
Hinterland Ulaşım Bağlantısı	Stabilize (0 km)

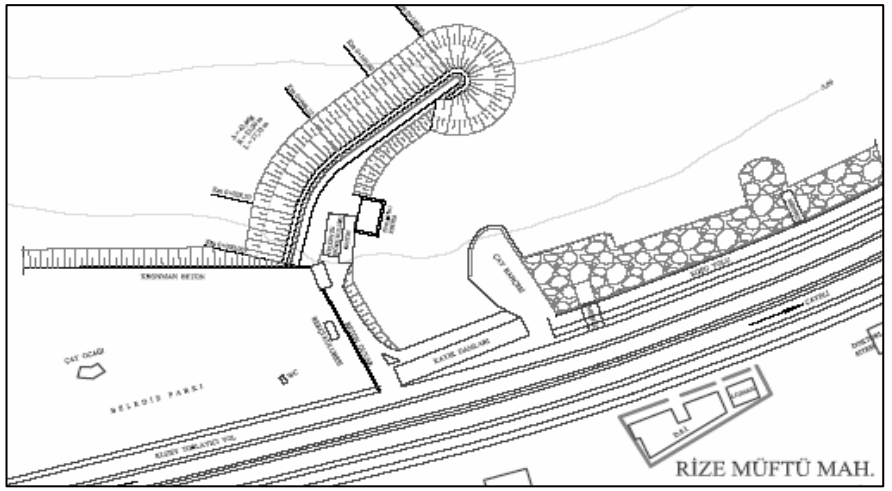



RİZE LİMANI MOTORCU BARINMA YERİ/ RİZE, MERKEZ

Kategori - Coğrafi Sıra No	İşletilmekte Olan Balıkçılık Kıyı Yapısı -34
Koordinatı	40° 31' 6"E, 41° 2' 16"N
Niteliği / Ödeneğin Sektörü	Barınma Yeri, Tarım Sektöründen Ayrılan Ödenekle
Ana Mendirek Boyu (m)	500
Tali Mendirek Boyu (m)	160
Rıhtım Uzunluğu ve Derinliği (m)	140 m (-3 m)
Korunan Su Alanı (ha)	4,3
Altyapı Durumu	Elektrik, Fener, Çekek Yeri
Üstyapı Durumu	İşletme Binası
Halihazır Rıhtım Kapasitesi (adet)	35
İlave Edilebilir Rıhtım Kapasitesi (adet)	125 (Toplam Kapasite : 160)
Balıkçılık Sezonunda	
Kullanan Balıkçı Teknesi Sayısı	220
Kullanan Diğer Tekne Sayısı	0
Yoğunluk (%)	137,5
Balıkçılık Sezonu Dışında	
Kullanan Balıkçı Teknesi Sayısı	220
Kullanan Diğer Tekne Sayısı	2
Sektörlerin Balıkçılık Sezonunda Kullanım Oranları	Tarım (% 100)
	Turizm (% 0)
	Ulaştırma (% 0)
İşletme Şekli	Kira
İşletmeci Kuruluş	S. S. Rize Merkez Su Ürünleri Kooperatifi
İmar Planı Durumu, Onay Tarihi	Yok
ÇED Durumu	-
Hinterland Ulaşım Bağlantısı	Asfalt (0,1 km)

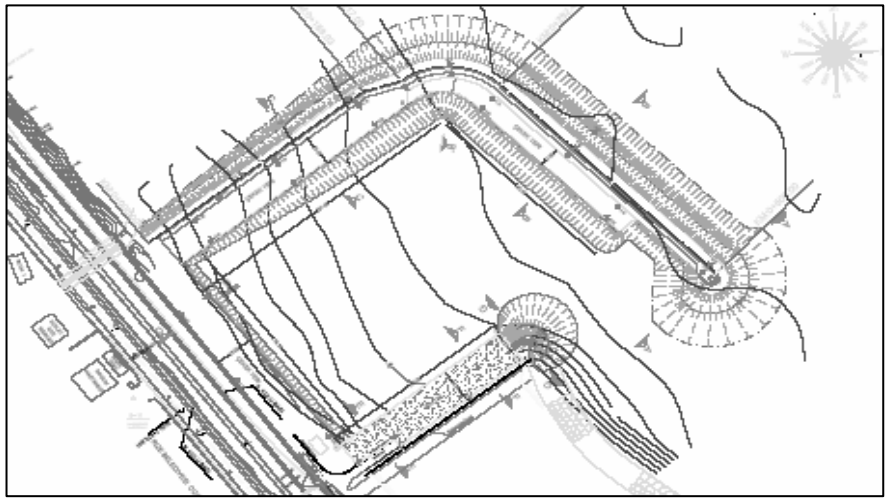



RİZE FENER BOĞAZ MAHALLESİ ÇEKEK YERİ/ RİZE, MERKEZ

Kategori - Coğrafi Sıra No	İşletilmekte Olan Balıkçılık Kıyı Yapısı -35
Koordinatı	40° 29' 8"E, 41° 2' 12"N
Niteliği / Ödeneğin Sektörü	Çekek Yeri, Tarım Sektöründen Ayrılan Ödenekle
Ana Mendirek Boyu (m)	155
Tali Mendirek Boyu (m)	Mevcut Değil
Rıhtım Uzunluğu ve Derinliği (m)	Mevcut Değil
Korunan Su Alanı (ha)	0,48
Altyapı Durumu	Elektrik, Su, Çekek Yeri
Üstyapı Durumu	-
Halihazır Rıhtım Kapasitesi (adet)	0
İlave Edilebilir Rıhtım Kapasitesi (adet)	20 (Toplam Kapasite : 20)
Balıkçılık Sezonunda	
Kullanan Balıkçı Teknesi Sayısı	20
Kullanan Diğer Tekne Sayısı	0
Yoğunluk (%)	100
Balıkçılık Sezonu Dışında	
Kullanan Balıkçı Teknesi Sayısı	20
Kullanan Diğer Tekne Sayısı	0
Sektörlerin Balıkçılık Sezonunda Kullanım Oranları	Tarım (% 100)
	Turizm (% 0)
	Ulaştırma (% 0)
İşletme Şekli	Kira
İşletmeci Kuruluş	S. S. Rize Merkez Su Ürünleri Kooperatifi
İmar Planı Durumu, Onay Tarihi	Yok
ÇED Durumu	-
Hinterland Ulaşım Bağlantısı	Stabilize (0,1 km)

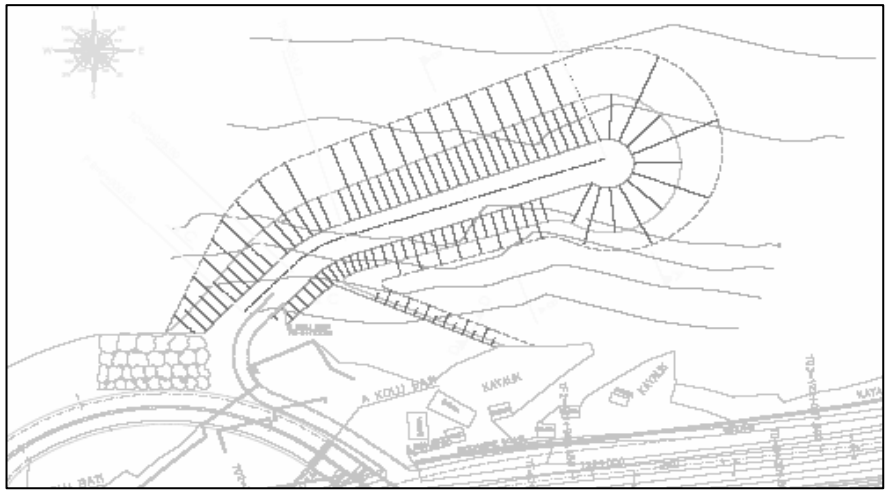



RİZE ÇİFTE KAVAK ÇEKEK YERİ/ RİZE, MERKEZ

Kategori - Coğrafi Sıra No	İşletilmekte Olan Balıkçılık Kıyı Yapısı -36
Koordinatı	40° 28' 37"E, 41° 2' 5"N
Niteliği / Ödeneğin Sektörü	Çekek Yeri, Tarım Sektöründen Ayrılan Ödenekle
Ana Mendirek Boyu (m)	300
Tali Mendirek Boyu (m)	65
Rıhtım Uzunluğu ve Derinliği (m)	50 m (-3 m)
Korunan Su Alanı (ha)	1,3
Altyapı Durumu	Elektrik, Su, Çekek Yeri
Üstyapı Durumu	İşletme Binası
Halihazır Rıhtım Kapasitesi (adet)	13
İlave Edilebilir Rıhtım Kapasitesi (adet)	20 (Toplam Kapasite : 33)
Balıkçılık Sezonunda	
Kullanan Balıkçı Teknesi Sayısı	32
Kullanan Diğer Tekne Sayısı	0
Yoğunluk (%)	97
Balıkçılık Sezonu Dışında	
Kullanan Balıkçı Teknesi Sayısı	32
Kullanan Diğer Tekne Sayısı	0
Sektörlerin Balıkçılık Sezonunda Kullanım Oranları	Tarım (% 100)
	Turizm (% 0)
	Ulaştırma (% 0)
İşletme Şekli	Kesin Devir
İşletmeci Kuruluş	Rize İl Özel İdaresi
İmar Planı Durumu, Onay Tarihi	Yok
ÇED Durumu	-
Hinterland Ulaşım Bağlantısı	Asfalt (0,015 km)

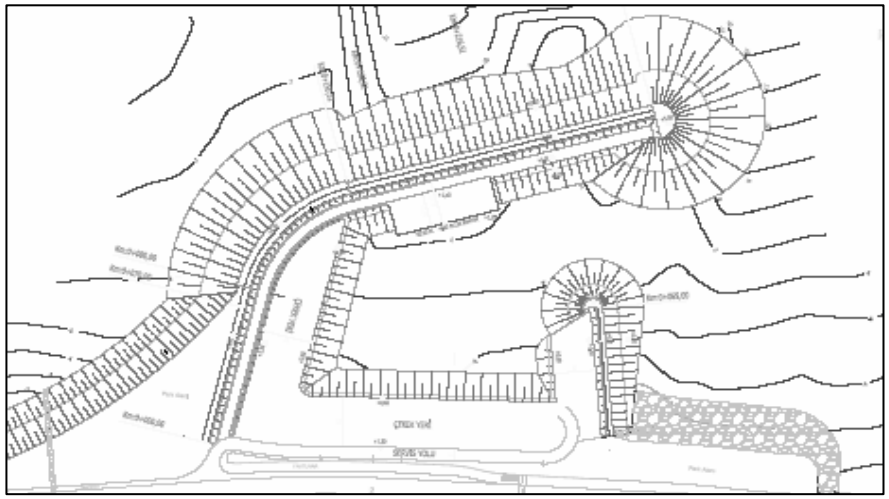



RİZE ALİPAŞA ÇEKEK YERİ/ RİZE, MERKEZ

Kategori - Coğrafi Sıra No	İşletilmekte Olan Balıkçılık Kıyı Yapısı -37
Koordinatı	40° 27' 49"E, 41° 1' 54"N
Niteliği / Ödeneğin Sektörü	Çekek Yeri, Tarım Sektöründen Ayrılan Ödenekle
Ana Mendirek Boyu (m)	160
Tali Mendirek Boyu (m)	40
Rıhtım Uzunluğu ve Derinliği (m)	Mevcut Değil
Korunan Su Alanı (ha)	0,35
Altyapı Durumu	Elektrik, Su, Çekek Yeri
Üstyapı Durumu	İşletme Binası
Halihazır Rıhtım Kapasitesi (adet)	0
İlave Edilebilir Rıhtım Kapasitesi (adet)	16 (Toplam Kapasite : 16)
Balıkçılık Sezonunda	
Kullanan Balıkçı Teknesi Sayısı	35
Kullanan Diğer Tekne Sayısı	0
Yoğunluk (%)	218,8
Balıkçılık Sezonu Dışında	
Kullanan Balıkçı Teknesi Sayısı	10
Kullanan Diğer Tekne Sayısı	0
Sektörlerin Balıkçılık Sezonunda Kullanım Oranları	Tarım (% 100)
	Turizm (% 0)
	Ulaştırma (% 0)
İşletme Şekli	Kira
İşletmeci Kuruluş	S. S. Alipaşa Su Ürünleri Kooperatifi
İmar Planı Durumu, Onay Tarihi	Yok
ÇED Durumu	-
Hinterland Ulaşım Bağlantısı	Asfalt (0,01 km)

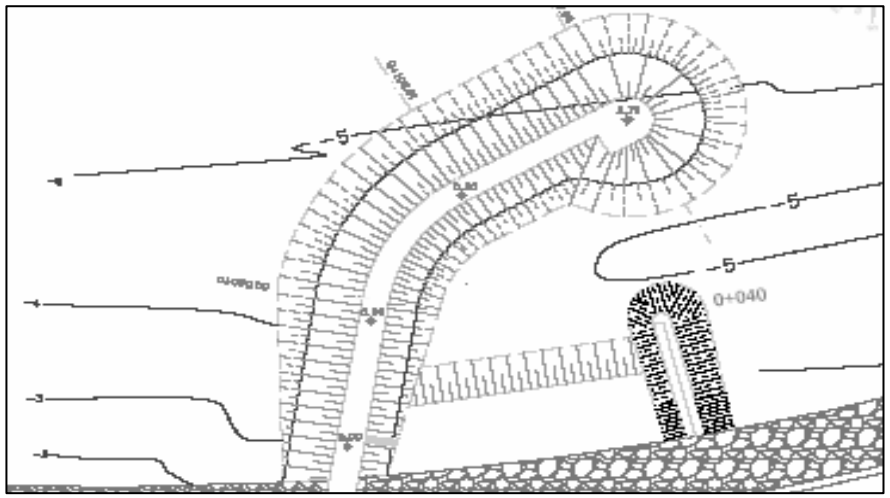



RİZE UZUNKAYA ÇEKEK YERİ/ RİZE, MERKEZ

Kategori - Coğrafi Sıra No	İşletilmekte Olan Balıkçılık Kıyı Yapısı -38
Koordinatı	40° 27' 8"E, 41° 1' 52"N
Niteliği / Ödeneğin Sektörü	Çekek Yeri, Tarım Sektöründen Ayrılan Ödenekle
Ana Mendirek Boyu (m)	180
Tali Mendirek Boyu (m)	Mevcut Değil
Rıhtım Uzunluğu ve Derinliği (m)	Mevcut Değil
Korunan Su Alanı (ha)	0,5
Altyapı Durumu	Elektrik, Su, Çekek Yeri
Üstyapı Durumu	-
Halihazır Rıhtım Kapasitesi (adet)	0
İlave Edilebilir Rıhtım Kapasitesi (adet)	25 (Toplam Kapasite : 25)
Balıkçılık Sezonunda	
Kullanan Balıkçı Teknesi Sayısı	32
Kullanan Diğer Tekne Sayısı	0
Yoğunluk (%)	128
Balıkçılık Sezonu Dışında	
Kullanan Balıkçı Teknesi Sayısı	32
Kullanan Diğer Tekne Sayısı	0
Sektörlerin Balıkçılık Sezonunda Kullanım Oranları	Tarım (% 100)
	Turizm (% 0)
	Ulaştırma (% 0)
İşletme Şekli	Kira
İşletmeci Kuruluş	S. S. Uzunkaya Bürücek Köyleri Su Ürünleri Kooperatifi
İmar Planı Durumu, Onay Tarihi	Yok
ÇED Durumu	-
Hinterland Ulaşım Bağlantısı	Asfalt (0,005 km)

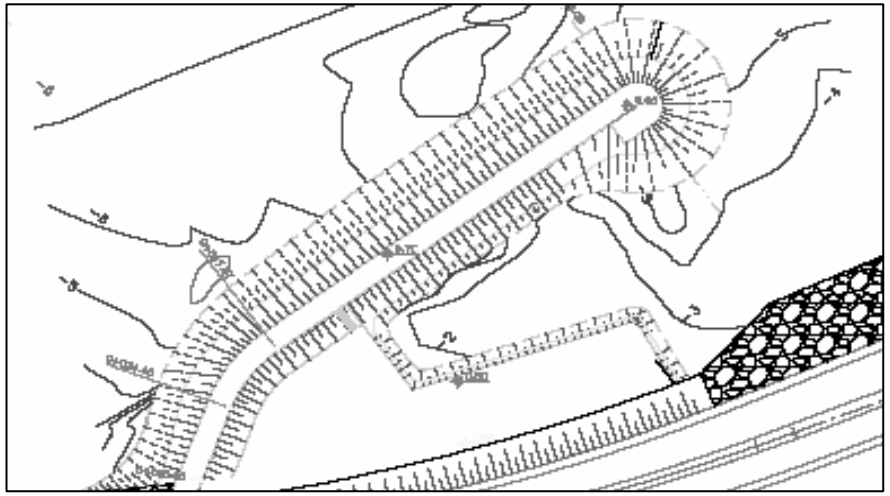



DEREPAZARI ERİKLİMANI ÇEKEK YERİ/ RİZE, DEREPAZARI

Kategori - Coğrafi Sıra No	İşletilmekte Olan Balıkçılık Kıyı Yapısı -39
Koordinatı	40° 25' 46"E, 41° 1' 37"N
Niteliği / Ödeneğin Sektörü	Çekek Yeri, Tarım Sektöründen Ayrılan Ödenekle
Ana Mendirek Boyu (m)	195
Tali Mendirek Boyu (m)	50
Rıhtım Uzunluğu ve Derinliği (m)	Mevcut Değil
Korunan Su Alanı (ha)	0,65
Altyapı Durumu	Elektrik, Su, Çekek Yeri
Üstyapı Durumu	-
Halihazır Rıhtım Kapasitesi (adet)	0
İlave Edilebilir Rıhtım Kapasitesi (adet)	25 (Toplam Kapasite : 25)
Balıkçılık Sezonunda	
Kullanan Balıkçı Teknesi Sayısı	25
Kullanan Diğer Tekne Sayısı	0
Yoğunluk (%)	100
Balıkçılık Sezonu Dışında	
Kullanan Balıkçı Teknesi Sayısı	25
Kullanan Diğer Tekne Sayısı	0
Sektörlerin Balıkçılık Sezonunda Kullanım Oranları	Tarım (% 100)
	Turizm (% 0)
	Ulaştırma (% 0)
İşletme Şekli	Kira
İşletmeci Kuruluş	S. S. Derepazarı İlçesi Merkez Su Ürünleri Kooperatifi
İmar Planı Durumu, Onay Tarihi	Var, 16.02.2005
ÇED Durumu	-
Hinterland Ulaşım Bağlantısı	Stabilize (0,01 km)

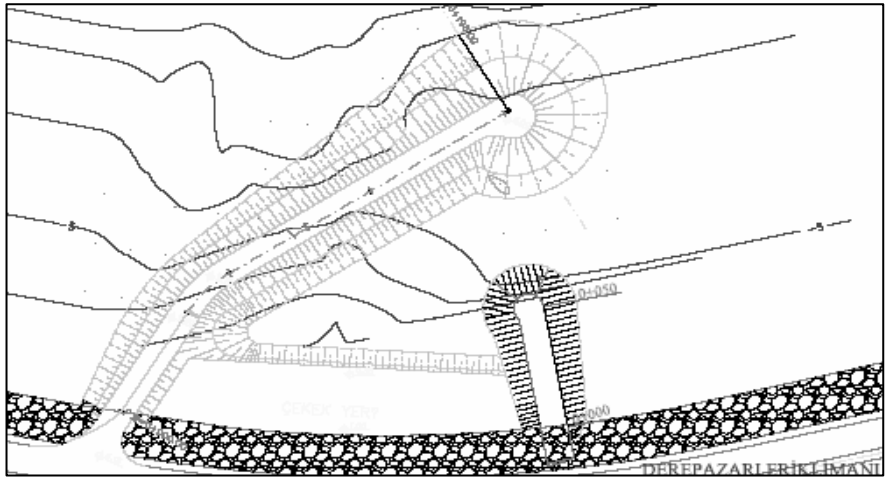



DEREPAZARI TERSANE MAHALLESİ ÇEKEK YERİ/ RİZE, DEREPAZARI

Kategori - Coğrafi Sıra No	İşletilmekte Olan Balıkçılık Kıyı Yapısı -40
Koordinatı	40° 25' 18"E, 41° 1' 34"N
Niteliği / Ödeneğin Sektörü	Çekek Yeri
Ana Mendirek Boyu (m)	120
Tali Mendirek Boyu (m)	Mevcut Değil
Rıhtım Uzunluğu ve Derinliği (m)	Mevcut Değil
Korunan Su Alanı (ha)	0,25
Altyapı Durumu	Elektrik, Çekek Yeri
Üstyapı Durumu	-
Halihazır Rıhtım Kapasitesi (adet)	0
İlave Edilebilir Rıhtım Kapasitesi (adet)	15 (Toplam Kapasite : 15)
Balıkçılık Sezonunda	
Kullanan Balıkçı Teknesi Sayısı	15
Kullanan Diğer Tekne Sayısı	0
Yoğunluk (%)	100
Balıkçılık Sezonu Dışında	
Kullanan Balıkçı Teknesi Sayısı	15
Kullanan Diğer Tekne Sayısı	0
Sektörlerin Balıkçılık Sezonunda Kullanım Oranları	Tarım (% 100)
	Turizm (% 0)
	Ulaştırma (% 0)
İşletme Şekli	Geçici Devir
İşletmeci Kuruluş	Derepazarı Belediyesi
İmar Planı Durumu, Onay Tarihi	Var, 16.02.2005
ÇED Durumu	-
Hinterland Ulaşım Bağlantısı	Stabilize (0 km)

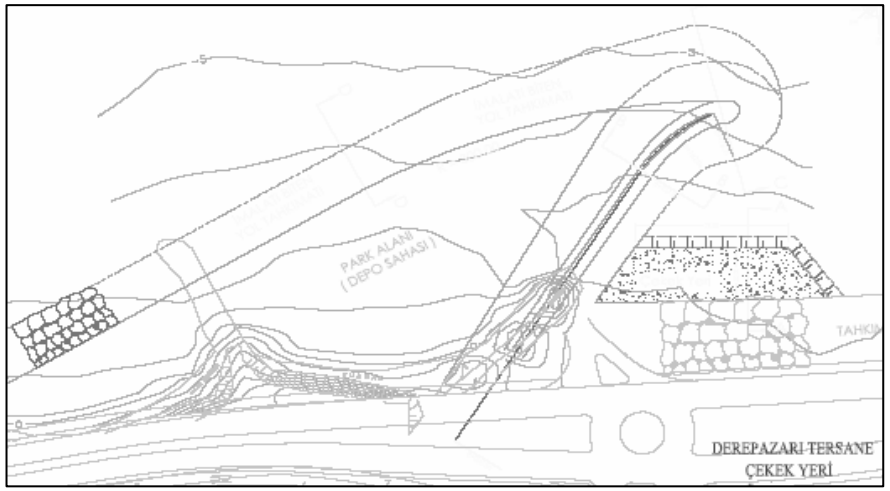



DEREPAZARI YANIKTAŞ ÇEKEK YERİ/ RİZE, DEREPAZARI

Kategori - Coğrafi Sıra No	İşletilmekte Olan Balıkçılık Kıyı Yapısı -41
Koordinatı	40° 24' 41"E, 41° 1' 32"N
Niteliği / Ödeneğin Sektörü	Çekek Yeri
Ana Mendirek Boyu (m)	150
Tali Mendirek Boyu (m)	Mevcut Değil
Rıhtım Uzunluğu ve Derinliği (m)	Mevcut Değil
Korunan Su Alanı (ha)	1
Altyapı Durumu	Elektrik, Su, Çekek Yeri
Üstyapı Durumu	-
Halihazır Rıhtım Kapasitesi (adet)	0
İlave Edilebilir Rıhtım Kapasitesi (adet)	25 (Toplam Kapasite : 25)
Balıkçılık Sezonunda	
Kullanan Balıkçı Teknesi Sayısı	22
Kullanan Diğer Tekne Sayısı	0
Yoğunluk (%)	88
Balıkçılık Sezonu Dışında	
Kullanan Balıkçı Teknesi Sayısı	22
Kullanan Diğer Tekne Sayısı	0
Sektörlerin Balıkçılık Sezonunda Kullanım Oranları	Tarım (% 100)
	Turizm (% 0)
	Ulaştırma (% 0)
İşletme Şekli	Kira
İşletmeci Kuruluş	S. S. Yanıktaş Köyü Su Ürünleri Kooperatifi
İmar Planı Durumu, Onay Tarihi	Yok
ÇED Durumu	-
Hinterland Ulaşım Bağlantısı	Asfalt (0,015 km)

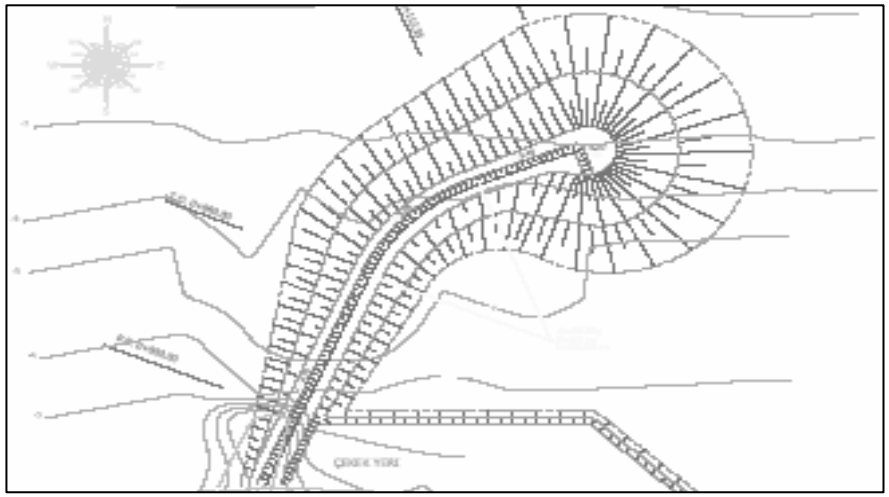



DEREPAZARI SANDIKTAŞ ÇEKEK YERİ/ RİZE, DEREPAZARI

Kategori - Coğrafi Sıra No	İşletilmekte Olan Balıkçılık Kıyı Yapısı -42
Koordinatı	40° 24' 8"E, 41° 1' 32"N
Niteliği / Ödeneğin Sektörü	Çekek Yeri
Ana Mendirek Boyu (m)	230
Tali Mendirek Boyu (m)	Mevcut Değil
Rıhtım Uzunluğu ve Derinliği (m)	Mevcut Değil
Korunan Su Alanı (ha)	1,25
Altyapı Durumu	Elektrik, Su, Çekek Yeri
Üstyapı Durumu	-
Halihazır Rıhtım Kapasitesi (adet)	0
İlave Edilebilir Rıhtım Kapasitesi (adet)	22 (Toplam Kapasite : 22)
Balıkçılık Sezonunda	
Kullanan Balıkçı Teknesi Sayısı	20
Kullanan Diğer Tekne Sayısı	0
Yoğunluk (%)	90,9
Balıkçılık Sezonu Dışında	
Kullanan Balıkçı Teknesi Sayısı	20
Kullanan Diğer Tekne Sayısı	0
Sektörlerin Balıkçılık Sezonunda Kullanım Oranları	Tarım (% 100)
	Turizm (% 0)
	Ulaştırma (% 0)
İşletme Şekli	Kira
İşletmeci Kuruluş	S. S. Sandıktaş Köyü Su Ürünleri Kooperatifi
İmar Planı Durumu, Onay Tarihi	Yok
ÇED Durumu	-
Hinterland Ulaşım Bağlantısı	Stabilize (0,01 km)

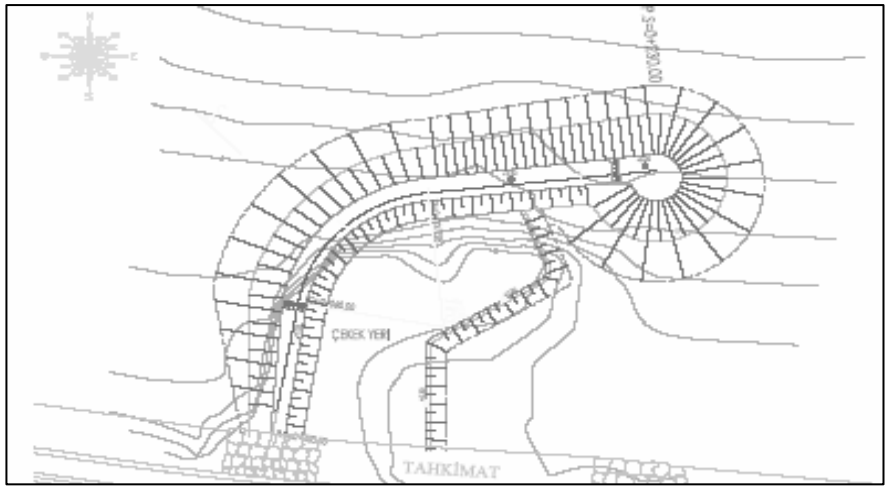



İYİDERE YALIKÖY ÇEKEK YERİ/ RİZE, İYİDERE

Kategori - Coğrafi Sıra No	İşletilmekte Olan Balıkçılık Kıyı Yapısı -43
Koordinatı	40° 22' 52"E, 41° 1' 30"N
Niteliği / Ödeneğin Sektörü	Çekek Yeri, Tarım Sektöründen Ayrılan Ödenekle
Ana Mendirek Boyu (m)	132
Tali Mendirek Boyu (m)	Mevcut Değil
Rıhtım Uzunluğu ve Derinliği (m)	Mevcut Değil
Korunan Su Alanı (ha)	0,6
Altyapı Durumu	Elektrik, Çekek Yeri
Üstyapı Durumu	-
Halihazır Rıhtım Kapasitesi (adet)	0
İlave Edilebilir Rıhtım Kapasitesi (adet)	20 (Toplam Kapasite : 20)
Balıkçılık Sezonunda	
Kullanan Balıkçı Teknesi Sayısı	10
Kullanan Diğer Tekne Sayısı	0
Yoğunluk (%)	50
Balıkçılık Sezonu Dışında	
Kullanan Balıkçı Teknesi Sayısı	10
Kullanan Diğer Tekne Sayısı	0
Sektörlerin Balıkçılık Sezonunda Kullanım Oranları	Tarım (% 100)
	Turizm (% 0)
	Ulaştırma (% 0)
İşletme Şekli	Kesin Devir
İşletmeci Kuruluş	Rize İl Özel İdare
İmar Planı Durumu, Onay Tarihi	Yok
ÇED Durumu	-
Hinterland Ulaşım Bağlantısı	Stabilize (0 km)

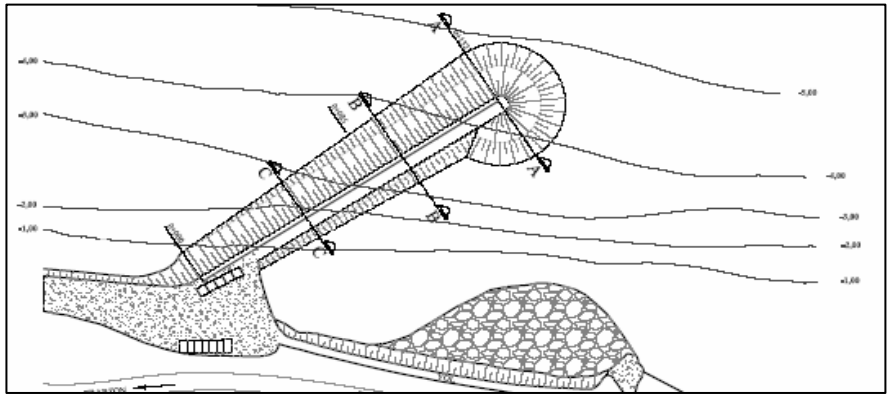



İYİDERE SARAYKÖY TAHKİMATI ÇEKEK YERİ/ RİZE, İYİDERE

Kategori - Coğrafi Sıra No	İşletilmekte Olan Balıkçılık Kıyı Yapısı -44
Koordinatı	40° 22' 52"E, 41° 1' 27"N
Niteliği / Ödeneğin Sektörü	Çekek Yeri, Tarım Sektöründen Ayrılan Ödenekle
Ana Mendirek Boyu (m)	120
Tali Mendirek Boyu (m)	Mevcut Değil
Rıhtım Uzunluğu ve Derinliği (m)	Mevcut Değil
Korunan Su Alanı (ha)	0,6
Altyapı Durumu	Çekek Yeri
Üstyapı Durumu	-
Halihazır Rıhtım Kapasitesi (adet)	0
İlave Edilebilir Rıhtım Kapasitesi (adet)	15 (Toplam Kapasite : 15)
Balıkçılık Sezonunda	
Kullanan Balıkçı Teknesi Sayısı	5
Kullanan Diğer Tekne Sayısı	0
Yoğunluk (%)	33,3
Balıkçılık Sezonu Dışında	
Kullanan Balıkçı Teknesi Sayısı	5
Kullanan Diğer Tekne Sayısı	0
Sektörlerin Balıkçılık Sezonunda Kullanım Oranları	Tarım (% 100)
	Turizm (% 0)
	Ulaştırma (% 0)
İşletme Şekli	Kesin Devir
İşletmeci Kuruluş	Rize İl Özel İdaresi
İmar Planı Durumu, Onay Tarihi	Yok
ÇED Durumu	-
Hinterland Ulaşım Bağlantısı	Asfalt (1,5 km)

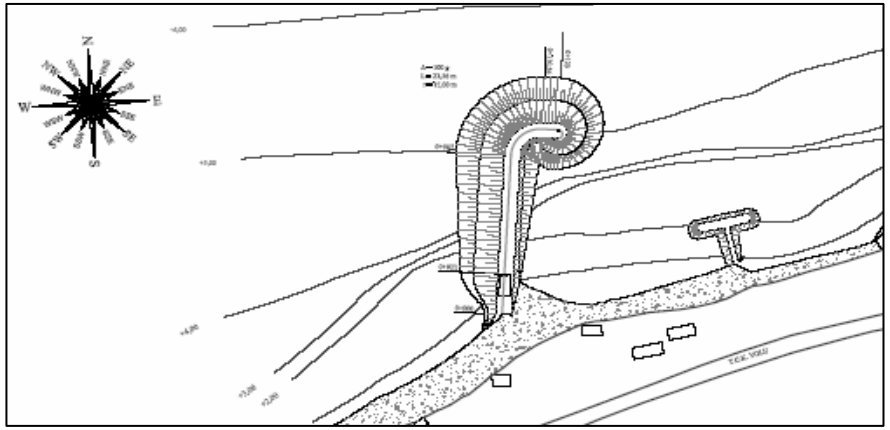



İYİDERE SARAYKÖY SU ÜRÜNLERİ YÜKSEK OKULU ÖNÜ ÇEKEK YERİ/ RİZE, İYİDERE

Kategori - Coğrafi Sıra No	İşletilmekte Olan Balıkçılık Kıyı Yapısı -45
Koordinatı	40° 22' 38"E, 41° 1' 18"N
Niteliği / Ödeneğin Sektörü	Çekek Yeri
Ana Mendirek Boyu (m)	167
Tali Mendirek Boyu (m)	80
Rıhtım Uzunluğu ve Derinliği (m)	Mevcut Değil
Korunan Su Alanı (ha)	0,32
Altyapı Durumu	Elektrik, Su, Çekek Yeri
Üstyapı Durumu	-
Halihazır Rıhtım Kapasitesi (adet)	0
İlave Edilebilir Rıhtım Kapasitesi (adet)	10 (Toplam Kapasite : 10)
Balıkçılık Sezonunda	
Kullanan Balıkçı Teknesi Sayısı	10
Kullanan Diğer Tekne Sayısı	0
Yoğunluk (%)	100
Balıkçılık Sezonu Dışında	
Kullanan Balıkçı Teknesi Sayısı	10
Kullanan Diğer Tekne Sayısı	0
Sektörlerin Balıkçılık Sezonunda Kullanım Oranları	Tarım (% 100)
	Turizm (% 0)
	Ulaştırma (% 0)
İşletme Şekli	Kesin Devir
İşletmeci Kuruluş	Rize İl Özel İdare
İmar Planı Durumu, Onay Tarihi	Yok
ÇED Durumu	-
Hinterland Ulaşım Bağlantısı	Asfalt (1 km)

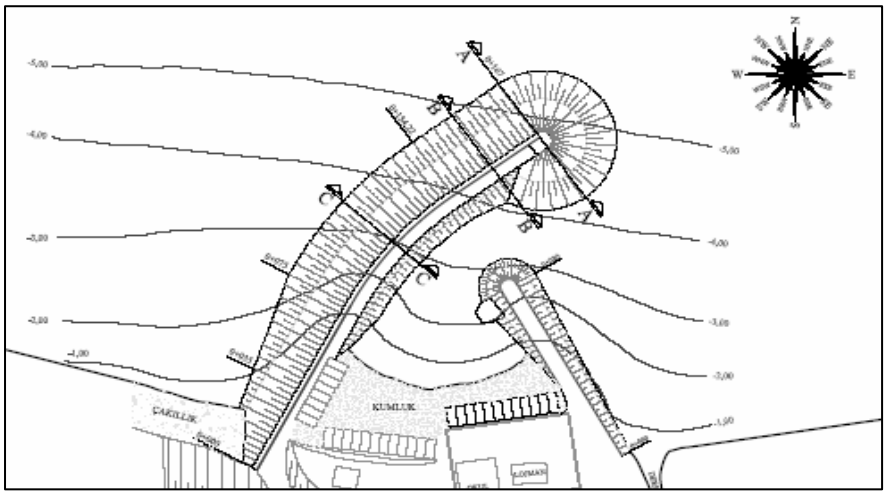



İYİDERE YALIKÖY TAHKİMATI ÇEKEK YERİ/ RİZE, İYİDERE

Kategori - Coğrafi Sıra No	İşletilmekte Olan Balıkçılık Kıyı Yapısı -46
Koordinatı	40° 22' 13"E, 41° 1' 5"N
Niteliği / Ödeneğin Sektörü	Çekek Yeri
Ana Mendirek Boyu (m)	161
Tali Mendirek Boyu (m)	65
Rıhtım Uzunluğu ve Derinliği (m)	Mevcut Değil
Korunan Su Alanı (ha)	1,3
Altyapı Durumu	Çekek Yeri
Üstyapı Durumu	-
Halihazır Rıhtım Kapasitesi (adet)	0
İlave Edilebilir Rıhtım Kapasitesi (adet)	20 (Toplam Kapasite : 20)
Balıkçılık Sezonunda	
Kullanan Balıkçı Teknesi Sayısı	8
Kullanan Diğer Tekne Sayısı	0
Yoğunluk (%)	40
Balıkçılık Sezonu Dışında	
Kullanan Balıkçı Teknesi Sayısı	5
Kullanan Diğer Tekne Sayısı	0
Sektörlerin Balıkçılık Sezonunda Kullanım Oranları	Tarım (% 100)
	Turizm (% 0)
	Ulaştırma (% 0)
İşletme Şekli	Kesin Devir
İşletmeci Kuruluş	Rize İl Özel İdare
İmar Planı Durumu, Onay Tarihi	Yok
ÇED Durumu	-
Hinterland Ulaşım Bağlantısı	Asfalt (0,1 km)

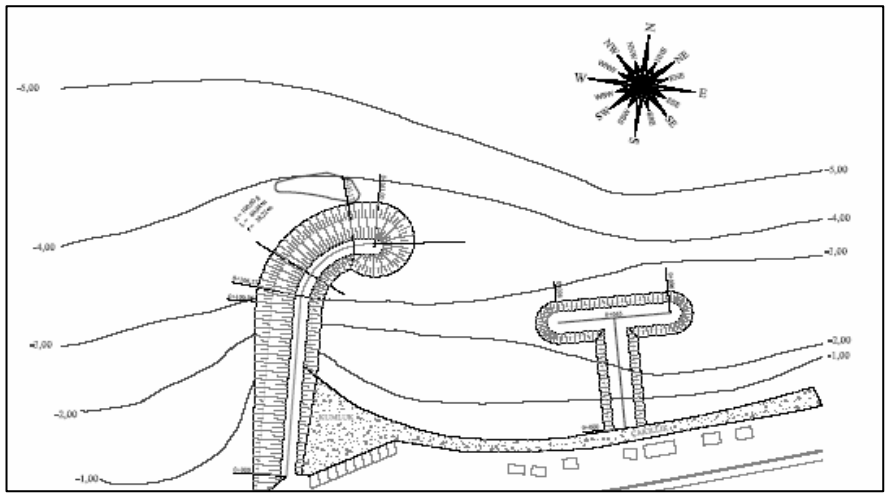



İYİDERE BALIKÇI BARINAĞI/ RİZE, İYİDERE

Kategori - Coğrafi Sıra No	İşletilmekte Olan Balıkçılık Kıyı Yapısı -47
Koordinatı	40° 21' 37"E, 41° 0' 48"N
Niteliği / Ödeneğin Sektörü	Balıkçı Barınağı
Ana Mendirek Boyu (m)	635
Tali Mendirek Boyu (m)	110
Rıhtım Uzunluğu ve Derinliği (m)	30 m (-3,5 m), 50 m (-4 m)
Korunan Su Alanı (ha)	3
Altyapı Durumu	Çekek Yeri
Üstyapı Durumu	-
Halihazır Rıhtım Kapasitesi (adet)	20
İlave Edilebilir Rıhtım Kapasitesi (adet)	40 (Toplam Kapasite : 60)
Balıkçılık Sezonunda	
Kullanan Balıkçı Teknesi Sayısı	60
Kullanan Diğer Tekne Sayısı	1
Yoğunluk (%)	101,7
Balıkçılık Sezonu Dışında	
Kullanan Balıkçı Teknesi Sayısı	60
Kullanan Diğer Tekne Sayısı	1
Sektörlerin Balıkçılık Sezonunda Kullanım Oranları	Tarım (% 98,4)
	Turizm (% 0)
	Ulaştırma (% 1,6)
İşletme Şekli	Geçici Devir
İşletmeci Kuruluş	İyidere Belediyesi
İmar Planı Durumu, Onay Tarihi	Yok
ÇED Durumu	-
Hinterland Ulaşım Bağlantısı	Stabilize (0 km)

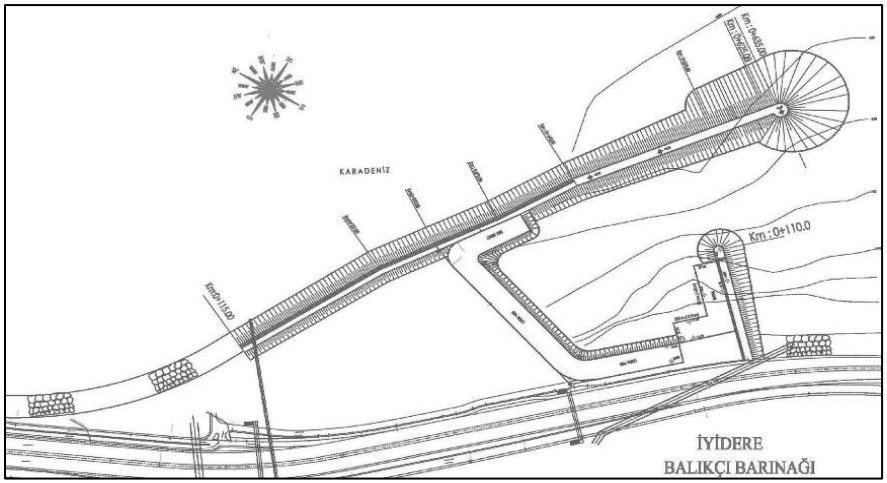



OF ESKİPAZAR ÇEKEK YERİ/ TRABZON, OF

Kategori - Coğrafi Sıra No	İşletilmekte Olan Balıkçılık Kıyı Yapısı -48
Koordinatı	40° 18' 41"E, 40° 58' 17"N
Niteliği / Ödeneğin Sektörü	Çekek Yeri
Ana Mendirek Boyu (m)	173
Tali Mendirek Boyu (m)	Mevcut Değil
Rıhtım Uzunluğu ve Derinliği (m)	Mevcut Değil
Korunan Su Alanı (ha)	0,8
Altyapı Durumu	Çekek Yeri
Üstyapı Durumu	-
Halihazır Rıhtım Kapasitesi (adet)	0
İlave Edilebilir Rıhtım Kapasitesi (adet)	15 (Toplam Kapasite : 15)
Balıkçılık Sezonunda	
Kullanan Balıkçı Teknesi Sayısı	10
Kullanan Diğer Tekne Sayısı	0
Yoğunluk (%)	66,7
Balıkçılık Sezonu Dışında	
Kullanan Balıkçı Teknesi Sayısı	10
Kullanan Diğer Tekne Sayısı	0
Sektörlerin Balıkçılık Sezonunda Kullanım Oranları	Tarım (% 100)
	Turizm (% 0)
	Ulaştırma (% 0)
İşletme Şekli	Kira
İşletmeci Kuruluş	S. S. Of İlçe Merkezi ve Eskipazar Beldesi Su Ürünleri Kooperatifi
İmar Planı Durumu, Onay Tarihi	Yok
ÇED Durumu	-
Hinterland Ulaşım Bağlantısı	Toprak (0,1 km)

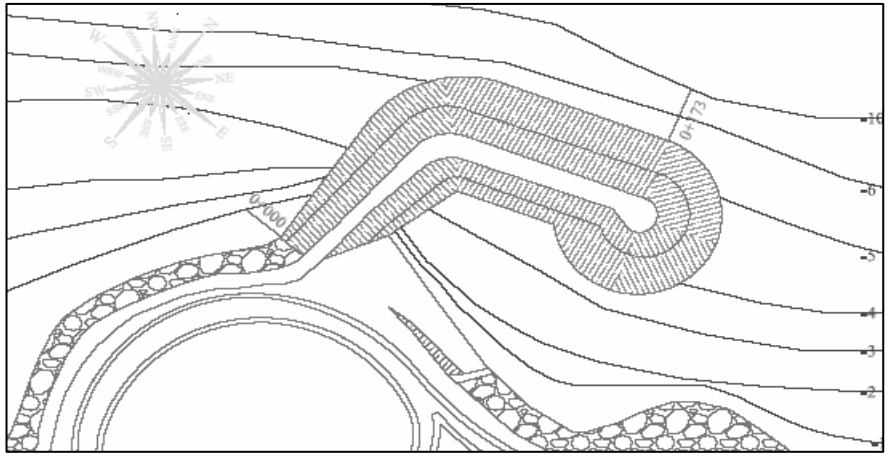



OF BALIKÇI BARINAĞI/ TRABZON, OF

Kategori - Coğrafi Sıra No	İşletilmekte Olan Balıkçılık Kıyı Yapısı -49
Koordinatı	40° 16' 48"E, 40° 57' 25"N
Niteliği / Ödeneğin Sektörü	Balıkçı Barınağı, Tarım Sektöründen Ayrılan Ödenekle
Ana Mendirek Boyu (m)	710
Tali Mendirek Boyu (m)	270
Rıhtım Uzunluğu ve Derinliği (m)	110 m (-2 m), 110 m (-3 m), 100 m (-4 m)
Korunan Su Alanı (ha)	8,8
Altyapı Durumu	Elektrik, Su, Fener, Çekek Yeri
Üstyapı Durumu	İşletme Binası, Buz Üretim Alanı
Halihazır Rıhtım Kapasitesi (adet)	75
İlave Edilebilir Rıhtım Kapasitesi (adet)	65 (Toplam Kapasite : 140)
Balıkçılık Sezonunda	
Kullanan Balıkçı Teknesi Sayısı	30
Kullanan Diğer Tekne Sayısı	3
Yoğunluk (%)	23,6
Balıkçılık Sezonu Dışında	
Kullanan Balıkçı Teknesi Sayısı	5
Kullanan Diğer Tekne Sayısı	3
Sektörlerin Balıkçılık Sezonunda Kullanım Oranları	Tarım (% 90,9)
	Turizm (% 0)
	Ulaştırma (% 9,1)
İşletme Şekli	Kira
İşletmeci Kuruluş	S. S. Of İlçe Merkezi ve Eskipazar Beldesi Su Ürünleri Kooperatifi
İmar Planı Durumu, Onay Tarihi	Var, 22.04.2008
ÇED Durumu	Var, 29.04.2009
Hinterland Ulaşım Bağlantısı	Asfalt (0,15 km)

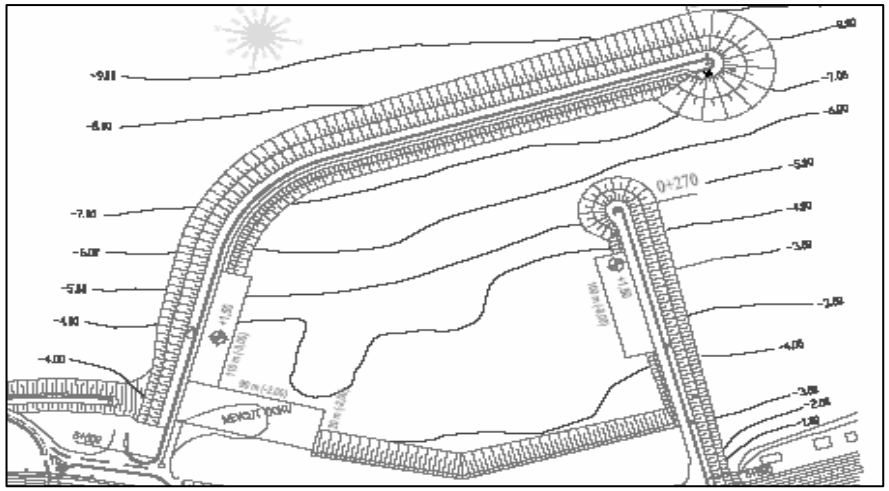



SÜRMENE BALIKLI BARINMA YERİ/ TRABZON, SÜRMENE

Kategori - Coğrafi Sıra No	İşletilmekte Olan Balıkçılık Kıyı Yapısı -50
Koordinatı	40° 9' 22"E, 40° 54' 52"N
Niteliği / Ödeneğin Sektörü	Barınma Yeri, Tarım Sektöründen Ayrılan Ödenekle
Ana Mendirek Boyu (m)	420
Tali Mendirek Boyu (m)	130
Rıhtım Uzunluğu ve Derinliği (m)	20 m (-3 m)
Korunan Su Alanı (ha)	1,6
Altyapı Durumu	Elektrik, Su, Çekek Yeri
Üstyapı Durumu	İşletme Binası
Halihazır Rıhtım Kapasitesi (adet)	5
İlave Edilebilir Rıhtım Kapasitesi (adet)	55 (Toplam Kapasite : 60)
Balıkçılık Sezonunda	
Kullanan Balıkçı Teknesi Sayısı	100
Kullanan Diğer Tekne Sayısı	0
Yoğunluk (%)	166,7
Balıkçılık Sezonu Dışında	
Kullanan Balıkçı Teknesi Sayısı	80
Kullanan Diğer Tekne Sayısı	1
Sektörlerin Balıkçılık Sezonunda Kullanım Oranları	Tarım (% 100)
	Turizm (% 0)
	Ulaştırma (% 0)
İşletme Şekli	Kira
İşletmeci Kuruluş	S. S. Sürmene Balıklı Su Ürünleri Kooperatifi
İmar Planı Durumu, Onay Tarihi	Yok
ÇED Durumu	-
Hinterland Ulaşım Bağlantısı	Stabilize (0,01 km)

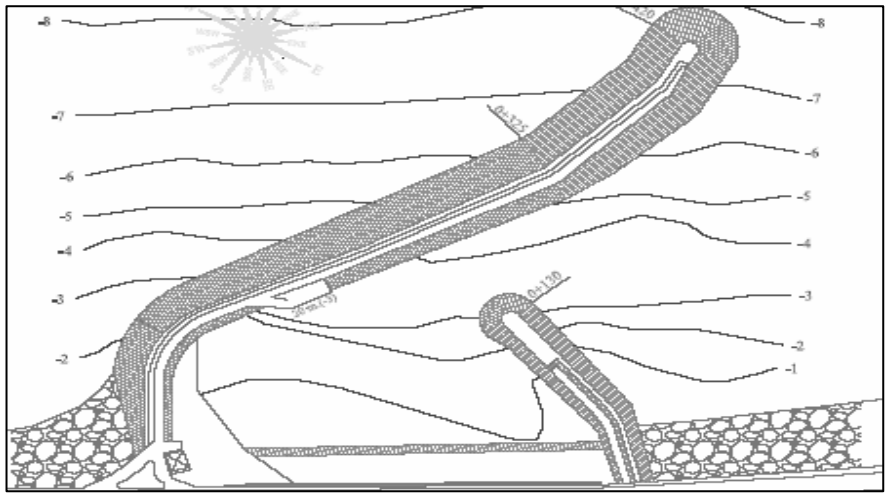



SÜRMENE MERKEZ ÇEKEK YERİ/ TRABZON, SÜRMENE

Kategori - Coğrafi Sıra No	İşletilmekte Olan Balıkçılık Kıyı Yapısı -51
Koordinatı	40° 8' 5"E, 40° 54' 43"N
Niteliği / Ödeneğin Sektörü	Çekek Yeri, Tarım Sektöründen Ayrılan Ödenekle
Ana Mendirek Boyu (m)	280
Tali Mendirek Boyu (m)	50
Rıhtım Uzunluğu ve Derinliği (m)	60 m (-3 m)
Korunan Su Alanı (ha)	1,6
Altyapı Durumu	Elektrik, Su, Çekek Yeri
Üstyapı Durumu	-
Halihazır Rıhtım Kapasitesi (adet)	15
İlave Edilebilir Rıhtım Kapasitesi (adet)	30 (Toplam Kapasite : 45)
Balıkçılık Sezonunda	
Kullanan Balıkçı Teknesi Sayısı	60
Kullanan Diğer Tekne Sayısı	0
Yoğunluk (%)	133,3
Balıkçılık Sezonu Dışında	
Kullanan Balıkçı Teknesi Sayısı	20
Kullanan Diğer Tekne Sayısı	0
Sektörlerin Balıkçılık Sezonunda Kullanım Oranları	Tarım (% 100)
	Turizm (% 0)
	Ulaştırma (% 0)
İşletme Şekli	Kiralanma Aşamasında
İşletmeci Kuruluş	S. S. Sürmene Balıklı Su Ürünleri Kooperatifi
İmar Planı Durumu, Onay Tarihi	Yok
ÇED Durumu	-
Hinterland Ulaşım Bağlantısı	Stabilize (0,01 km)

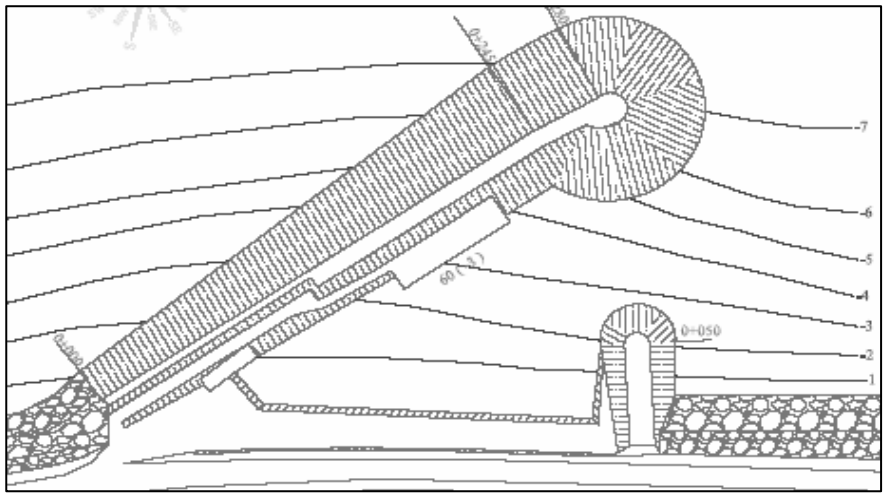



ARAKLI BALIKÇI BARINAĞI/ TRABZON, ARAKLI

Kategori - Coğrafi Sıra No	İşletilmekte Olan Balıkçılık Kıyı Yapısı -52
Koordinatı	40° 3' 22"E, 40° 56' 43"N
Niteliği / Ödeneğin Sektörü	Balıkçı Barınağı, Tarım Sektöründen Ayrılan Ödenekle
Ana Mendirek Boyu (m)	450
Tali Mendirek Boyu (m)	215
Rıhtım Uzunluğu ve Derinliği (m)	50 m (-2 m), 70 m (-3 m)
Korunan Su Alanı (ha)	7
Altyapı Durumu	Elektrik, Su, Fener, Çekek Yeri
Üstyapı Durumu	İşletme Binası
Halihazır Rıhtım Kapasitesi (adet)	30
İlave Edilebilir Rıhtım Kapasitesi (adet)	75 (Toplam Kapasite : 105)
Balıkçılık Sezonunda	
Kullanan Balıkçı Teknesi Sayısı	120
Kullanan Diğer Tekne Sayısı	0
Yoğunluk (%)	114,3
Balıkçılık Sezonu Dışında	
Kullanan Balıkçı Teknesi Sayısı	0
Kullanan Diğer Tekne Sayısı	6
Sektörlerin Balıkçılık Sezonunda Kullanım Oranları	Tarım (% 100)
	Turizm (% 0)
	Ulaştırma (% 0)
İşletme Şekli	Kira
İşletmeci Kuruluş	S. S. Araklı Su Ürünleri Kooperatifi
İmar Planı Durumu, Onay Tarihi	Yok
ÇED Durumu	-
Hinterland Ulaşım Bağlantısı	Stabilize (0,2 km)

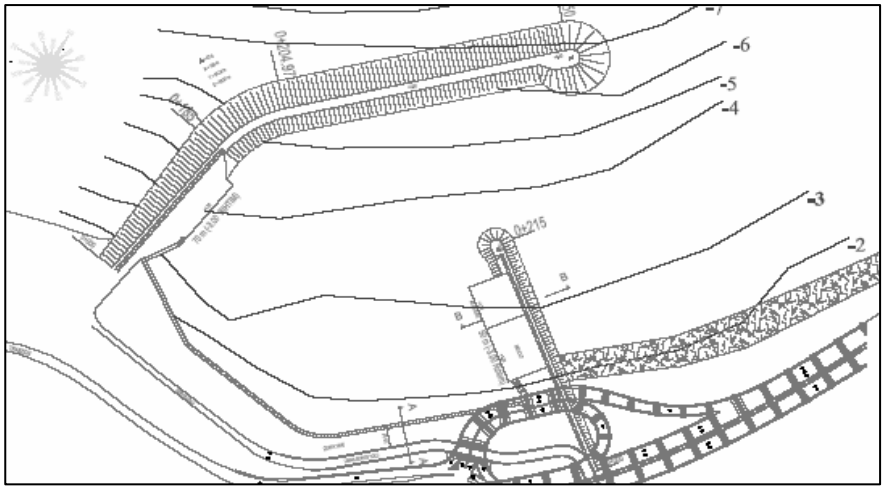



ARAKLI KALECİK ÇEKEK YERİ/ TRABZON, ARAKLI

Kategori - Coğrafi Sıra No	İşletilmekte Olan Balıkçılık Kıyı Yapısı -53
Koordinatı	40° 1' 54"E, 40° 57' 32"N
Niteliği / Ödeneğin Sektörü	Çekek Yeri, Tarım Sektöründen Ayrılan Ödenekle
Ana Mendirek Boyu (m)	260
Tali Mendirek Boyu (m)	Mevcut Değil
Rıhtım Uzunluğu ve Derinliği (m)	Mevcut Değil
Korunan Su Alanı (ha)	1,3
Altyapı Durumu	Çekek Yeri
Üstyapı Durumu	-
Halihazır Rıhtım Kapasitesi (adet)	0
İlave Edilebilir Rıhtım Kapasitesi (adet)	28 (Toplam Kapasite : 28)
Balıkçılık Sezonunda	
Kullanan Balıkçı Teknesi Sayısı	15
Kullanan Diğer Tekne Sayısı	0
Yoğunluk (%)	53,6
Balıkçılık Sezonu Dışında	
Kullanan Balıkçı Teknesi Sayısı	5
Kullanan Diğer Tekne Sayısı	0
Sektörlerin Balıkçılık Sezonunda Kullanım Oranları	Tarım (% 100)
	Turizm (% 0)
	Ulaştırma (% 0)
İşletme Şekli	Diğer
İşletmeci Kuruluş	İşletmecisi Yok
İmar Planı Durumu, Onay Tarihi	Yok
ÇED Durumu	-
Hinterland Ulaşım Bağlantısı	Stabilize (0,1 km)

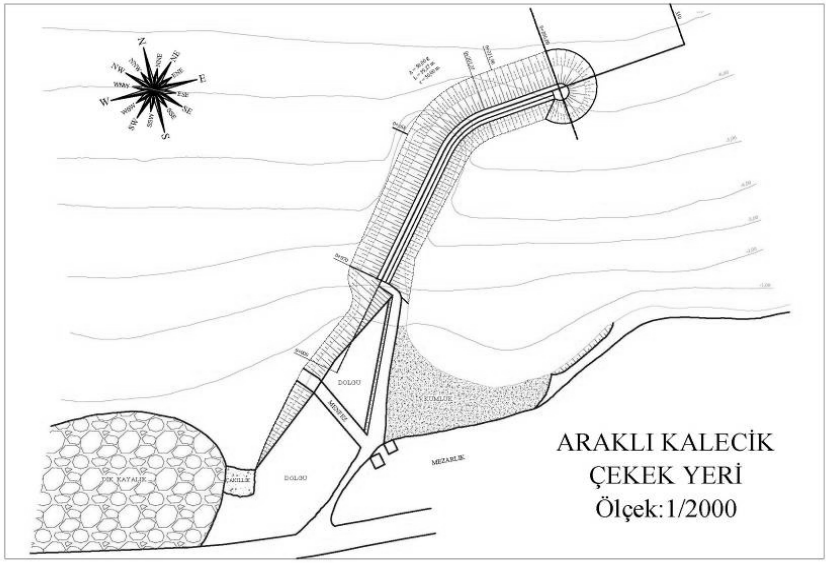



ARAKLI YALIBOYU ÇEKEK YERİ/ TRABZON, ARAKLI

Kategori - Coğrafi Sıra No	İşletilmekte Olan Balıkçılık Kıyı Yapısı -54
Koordinatı	40° 0' 52"E, 40° 57' 20"N
Niteliği / Ödeneğin Sektörü	Çekek Yeri
Ana Mendirek Boyu (m)	107
Tali Mendirek Boyu (m)	Mevcut Değil
Rıhtım Uzunluğu ve Derinliği (m)	Mevcut Değil
Korunan Su Alanı (ha)	0,3
Altyapı Durumu	Çekek Yeri
Üstyapı Durumu	-
Halihazır Rıhtım Kapasitesi (adet)	0
İlave Edilebilir Rıhtım Kapasitesi (adet)	10 (Toplam Kapasite : 10)
Balıkçılık Sezonunda	
Kullanan Balıkçı Teknesi Sayısı	10
Kullanan Diğer Tekne Sayısı	0
Yoğunluk (%)	100
Balıkçılık Sezonu Dışında	
Kullanan Balıkçı Teknesi Sayısı	10
Kullanan Diğer Tekne Sayısı	0
Sektörlerin Balıkçılık Sezonunda Kullanım Oranları	Tarım (% 100)
	Turizm (% 0)
	Ulaştırma (% 0)
İşletme Şekli	Diğer
İşletmeci Kuruluş	İşletmecisi Yok
İmar Planı Durumu, Onay Tarihi	Yok
ÇED Durumu	-
Hinterland Ulaşım Bağlantısı	Stabilize (0 km)

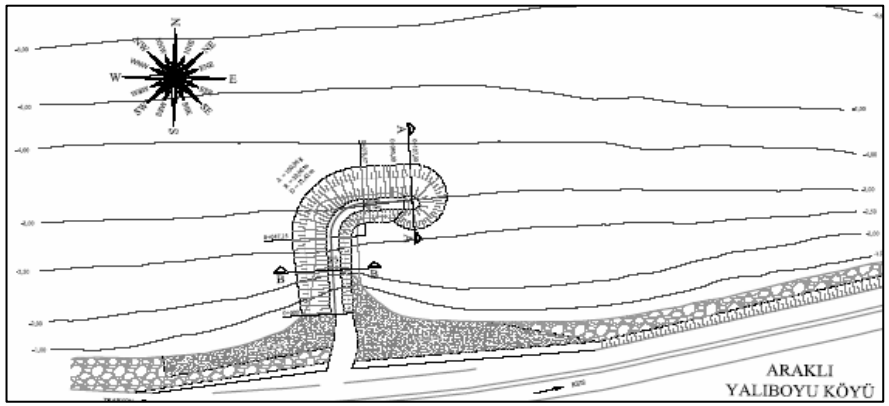



ARSİN BALIKÇI BARINAĞI/ TRABZON, ARSİN

Kategori - Coğrafi Sıra No	İşletilmekte Olan Balıkçılık Kıyı Yapısı -55
Koordinatı	39° 56' 27"E, 40° 57' 24"N
Niteliği / Ödeneğin Sektörü	Balıkçı Barınağı, Tarım Sektöründen Ayrılan Ödenekle
Ana Mendirek Boyu (m)	280
Tali Mendirek Boyu (m)	100
Rıhtım Uzunluğu ve Derinliği (m)	12 m (-1 m)
Korunan Su Alanı (ha)	2,2
Altyapı Durumu	Elektrik, Su, Çekek Yeri
Üstyapı Durumu	-
Halihazır Rıhtım Kapasitesi (adet)	0
İlave Edilebilir Rıhtım Kapasitesi (adet)	50 (Toplam Kapasite : 50)
Balıkçılık Sezonunda	
Kullanan Balıkçı Teknesi Sayısı	70
Kullanan Diğer Tekne Sayısı	0
Yoğunluk (%)	140
Balıkçılık Sezonu Dışında	
Kullanan Balıkçı Teknesi Sayısı	70
Kullanan Diğer Tekne Sayısı	0
Sektörlerin Balıkçılık Sezonunda Kullanım Oranları	Tarım (% 100)
	Turizm (% 0)
	Ulaştırma (% 0)
İşletme Şekli	Geçici Devir
İşletmeci Kuruluş	Arsin Belediyesi
İmar Planı Durumu, Onay Tarihi	Yok
ÇED Durumu	-
Hinterland Ulaşım Bağlantısı	Toprak (0 km)

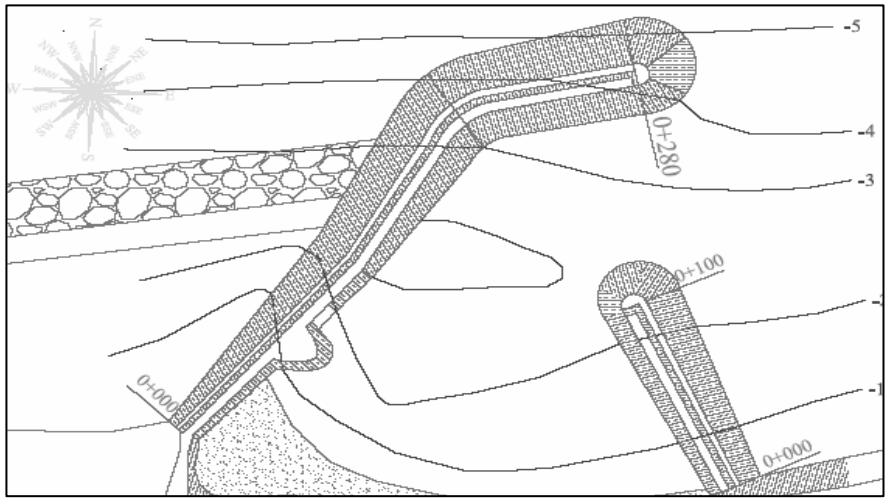



ARAŞTIRMA ENSTİTÜSÜ ÇEKEK YERİ/ TRABZON, YOMRA

Kategori - Coğrafi Sıra No	İşletilmekte Olan Balıkçılık Kıyı Yapısı -56
Koordinatı	39° 52' 18"E, 40° 57' 23"N
Niteliği / Ödeneğin Sektörü	Çekek Yeri
Ana Mendirek Boyu (m)	120
Tali Mendirek Boyu (m)	Mevcut Değil
Rıhtım Uzunluğu ve Derinliği (m)	Mevcut Değil
Korunan Su Alanı (ha)	0,24
Altyapı Durumu	Çekek Yeri
Üstyapı Durumu	-
Halihazır Rıhtım Kapasitesi (adet)	0
İlave Edilebilir Rıhtım Kapasitesi (adet)	25 (Toplam Kapasite : 25)
Balıkçılık Sezonunda	
Kullanan Balıkçı Teknesi Sayısı	2
Kullanan Diğer Tekne Sayısı	0
Yoğunluk (%)	8
Balıkçılık Sezonu Dışında	
Kullanan Balıkçı Teknesi Sayısı	2
Kullanan Diğer Tekne Sayısı	0
Sektörlerin Balıkçılık Sezonunda Kullanım Oranları	Tarım (% 100)
	Turizm (% 0)
	Ulaştırma (% 0)
İşletme Şekli	Diğer
İşletmeci Kuruluş	İşletmecisi Yok
İmar Planı Durumu, Onay Tarihi	Yok
ÇED Durumu	-
Hinterland Ulaşım Bağlantısı	Stabilize (0,3 km)

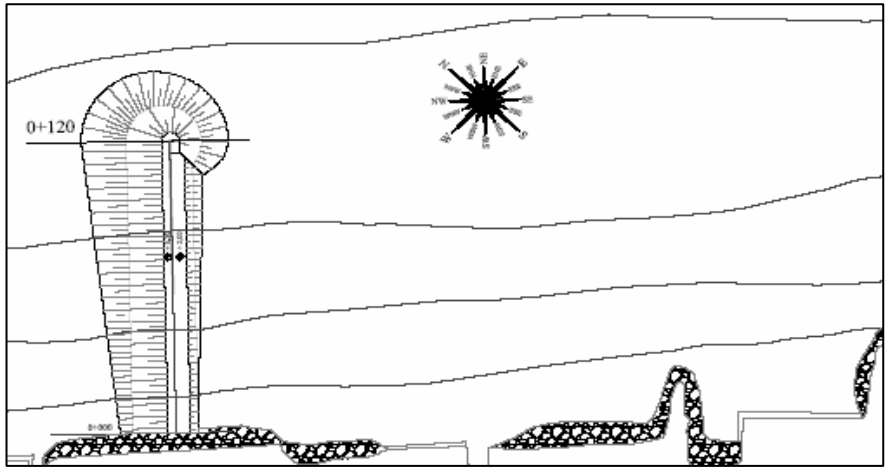



YOMRA BALIKÇI BARINAĞI/ TRABZON, YOMRA

Kategori - Coğrafi Sıra No	İşletilmekte Olan Balıkçılık Kıyı Yapısı -57
Koordinatı	39° 51' 30"E, 40° 57' 39"N
Niteliği / Ödeneğin Sektörü	Balıkçı Barınağı, Tarım Sektöründen Ayrılan Ödenekle
Ana Mendirek Boyu (m)	700
Tali Mendirek Boyu (m)	237
Rıhtım Uzunluğu ve Derinliği (m)	135 m (-4 m), 85 m (-2 m)
Korunan Su Alanı (ha)	13,6
Altyapı Durumu	Elektrik, Su, Fener, Çekek Yeri
Üstyapı Durumu	-
Halihazır Rıhtım Kapasitesi (adet)	55
İlave Edilebilir Rıhtım Kapasitesi (adet)	90 (Toplam Kapasite : 145)
Balıkçılık Sezonunda	
Kullanan Balıkçı Teknesi Sayısı	80
Kullanan Diğer Tekne Sayısı	5
Yoğunluk (%)	58,6
Balıkçılık Sezonu Dışında	
Kullanan Balıkçı Teknesi Sayısı	30
Kullanan Diğer Tekne Sayısı	5
Sektörlerin Balıkçılık Sezonunda Kullanım Oranları	Tarım (% 94,1)
	Turizm (% 5,9)
	Ulaştırma (% 0)
İşletme Şekli	Kira
İşletmeci Kuruluş	S. S. Yomra Su Ürünleri Kooperatifi
İmar Planı Durumu, Onay Tarihi	Yok
ÇED Durumu	-
Hinterland Ulaşım Bağlantısı	Asfalt (0 km)

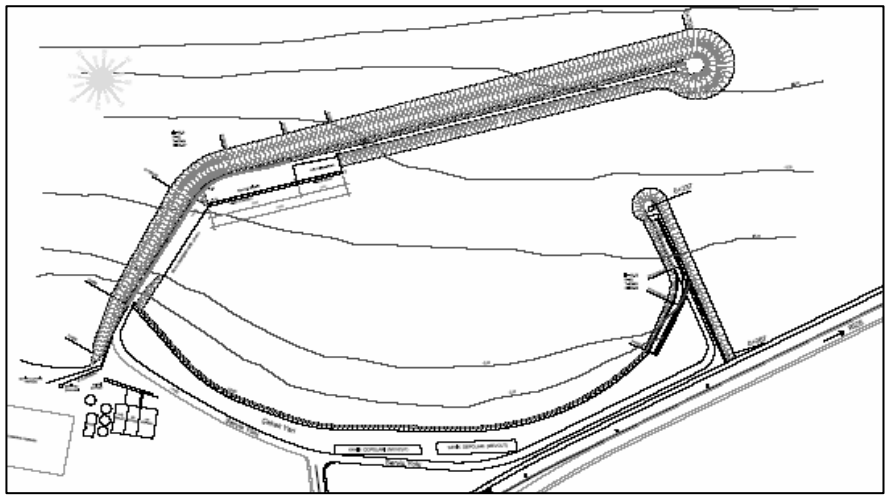



TRABZON MOTORCU (YÜZÜNCÜ YIL) BALIKÇI BARINAĞI/ TRABZON, MERKEZ

Kategori - Coğrafi Sıra No	İşletilmekte Olan Balıkçılık Kıyı Yapısı -58
Koordinatı	39° 44' 49"E, 41° 0' 25"N
Niteliği / Ödeneğin Sektörü	Balıkçı Barınağı
Ana Mendirek Boyu (m)	600
Tali Mendirek Boyu (m)	120
Rıhtım Uzunluğu ve Derinliği (m)	100 m (-4 m)
Korunan Su Alanı (ha)	7
Altyapı Durumu	Elektrik, Su, Fener, Çekek Yeri
Üstyapı Durumu	-
Halihazır Rıhtım Kapasitesi (adet)	25
İlave Edilebilir Rıhtım Kapasitesi (adet)	175 (Toplam Kapasite : 200)
Balıkçılık Sezonunda	
Kullanan Balıkçı Teknesi Sayısı	50
Kullanan Diğer Tekne Sayısı	0
Yoğunluk (%)	25
Balıkçılık Sezonu Dışında	
Kullanan Balıkçı Teknesi Sayısı	50
Kullanan Diğer Tekne Sayısı	0
Sektörlerin Balıkçılık Sezonunda Kullanım Oranları	Tarım (% 100)
	Turizm (% 0)
	Ulaştırma (% 0)
İşletme Şekli	Geçici Devir
İşletmeci Kuruluş	İşletmecisi Yok
İmar Planı Durumu, Onay Tarihi	Var, 16.10.2009
ÇED Durumu	-
Hinterland Ulaşım Bağlantısı	Stabilize (0,01 km)

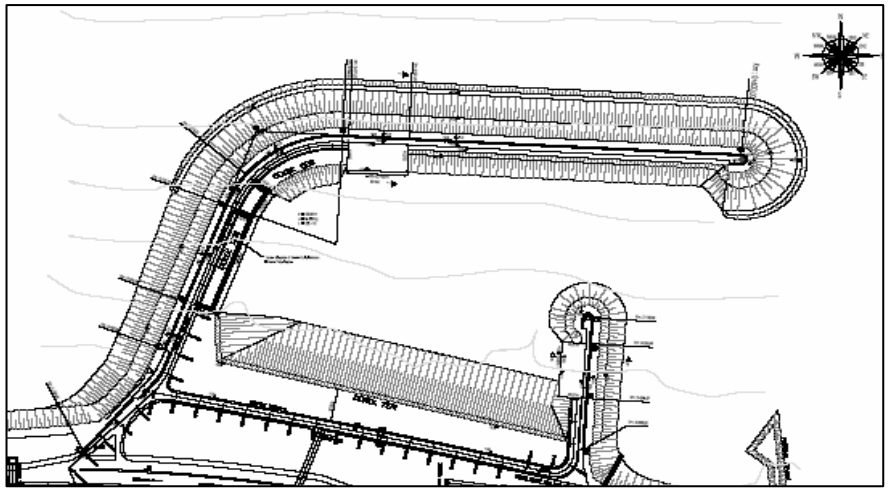



GANİTA BARINMA YERİ/ TRABZON, MERKEZ

Kategori - Coğrafi Sıra No	İşletilmekte Olan Balıkçılık Kıyı Yapısı -59
Koordinatı	39° 43' 54"E, 41° 0' 35"N
Niteliği / Ödeneğin Sektörü	Barınma Yeri
Ana Mendirek Boyu (m)	150
Tali Mendirek Boyu (m)	Mevcut Değil
Rıhtım Uzunluğu ve Derinliği (m)	80 m (-2 m), 20 m (-4 m)
Korunan Su Alanı (ha)	0,6
Altyapı Durumu	-
Üstyapı Durumu	-
Halihazır Rıhtım Kapasitesi (adet)	25
İlave Edilebilir Rıhtım Kapasitesi (adet)	15 (Toplam Kapasite : 40)
Balıkçılık Sezonunda	
Kullanan Balıkçı Teknesi Sayısı	-
Kullanan Diğer Tekne Sayısı	-
Yoğunluk (%)	-
Balıkçılık Sezonu Dışında	
Kullanan Balıkçı Teknesi Sayısı	-
Kullanan Diğer Tekne Sayısı	-
Sektörlerin Balıkçılık Sezonunda Kullanım Oranları	Tarım (% 100)
	Turizm (% 0)
	Ulaştırma (% 0)
İşletme Şekli	-
İşletmeci Kuruluş	-
İmar Planı Durumu, Onay Tarihi	-
ÇED Durumu	-
Hinterland Ulaşım Bağlantısı	-

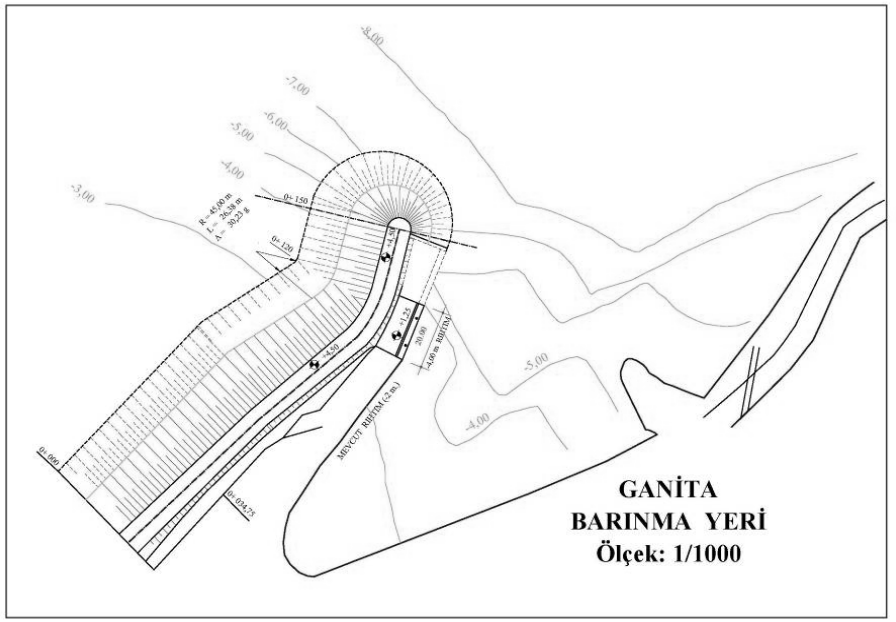



FAROZ BALIKÇI BARINAĞI/ TRABZON, MERKEZ

Kategori - Coğrafi Sıra No	İşletilmekte Olan Balıkçılık Kıyı Yapısı -60
Koordinatı	39° 42' 25"E, 41° 0' 38"N
Niteliği / Ödeneğin Sektörü	Balıkçı Barınağı, Tarım Sektöründen Ayrılan Ödenekle
Ana Mendirek Boyu (m)	550
Tali Mendirek Boyu (m)	105
Rıhtım Uzunluğu ve Derinliği (m)	40 m (-3 m), 52 m (-4 m)
Korunan Su Alanı (ha)	5
Altyapı Durumu	Elektrik, Su, Fener, Çekek Yeri
Üstyapı Durumu	İşletme Binası, Balık Satış Yeri, Ön Soğutma, Buz Üretim Alanı
Halihazır Rıhtım Kapasitesi (adet)	23
İlave Edilebilir Rıhtım Kapasitesi (adet)	85 (Toplam Kapasite : 108)
Balıkçılık Sezonunda	
Kullanan Balıkçı Teknesi Sayısı	175
Kullanan Diğer Tekne Sayısı	5
Yoğunluk (%)	166,7
Balıkçılık Sezonu Dışında	
Kullanan Balıkçı Teknesi Sayısı	150
Kullanan Diğer Tekne Sayısı	0
Sektörlerin Balıkçılık Sezonunda Kullanım Oranları	Tarım (% 97,2)
	Turizm (% 0)
	Ulaştırma (% 2,8)
İşletme Şekli	Kira
İşletmeci Kuruluş	S. S. Trabzon (Merkez) Su Ürünleri Kooperatifi
İmar Planı Durumu, Onay Tarihi	Var, 24.05.2002
ÇED Durumu	-
Hinterland Ulaşım Bağlantısı	Asfalt (0 km)

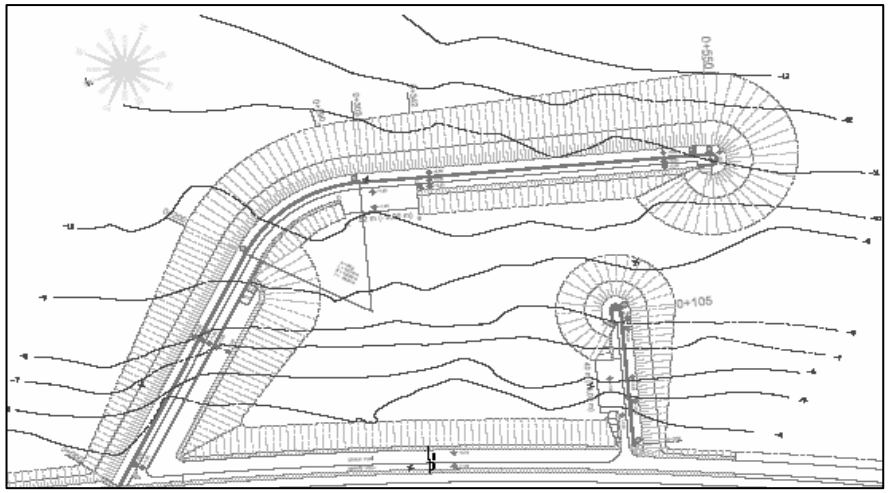



AKÇAABAT SÖĞÜTLÜ ÇEKEK YERİ/ TRABZON, AKÇAABAT

Kategori - Coğrafi Sıra No	İşletilmekte Olan Balıkçılık Kıyı Yapısı -61
Koordinatı	39° 36' 58"E, 41° 0' 47"N
Niteliği / Ödeneğin Sektörü	Çekek Yeri
Ana Mendirek Boyu (m)	281
Tali Mendirek Boyu (m)	Mevcut Değil
Rıhtım Uzunluğu ve Derinliği (m)	Mevcut Değil
Korunan Su Alanı (ha)	2,4
Altyapı Durumu	Elektrik, Su, Çekek Yeri
Üstyapı Durumu	-
Halihazır Rıhtım Kapasitesi (adet)	0
İlave Edilebilir Rıhtım Kapasitesi (adet)	40 (Toplam Kapasite : 40)
Balıkçılık Sezonunda	
Kullanan Balıkçı Teknesi Sayısı	70
Kullanan Diğer Tekne Sayısı	0
Yoğunluk (%)	175
Balıkçılık Sezonu Dışında	
Kullanan Balıkçı Teknesi Sayısı	70
Kullanan Diğer Tekne Sayısı	0
Sektörlerin Balıkçılık Sezonunda Kullanım Oranları	Tarım (% 100)
	Turizm (% 0)
	Ulaştırma (% 0)
İşletme Şekli	Kira
İşletmeci Kuruluş	S. S. Akçaabat Söğütlü Su Ürünleri Kooperatifi
İmar Planı Durumu, Onay Tarihi	Yok
ÇED Durumu	Var, 18.05.2007
Hinterland Ulaşım Bağlantısı	Toprak (0,5 km)

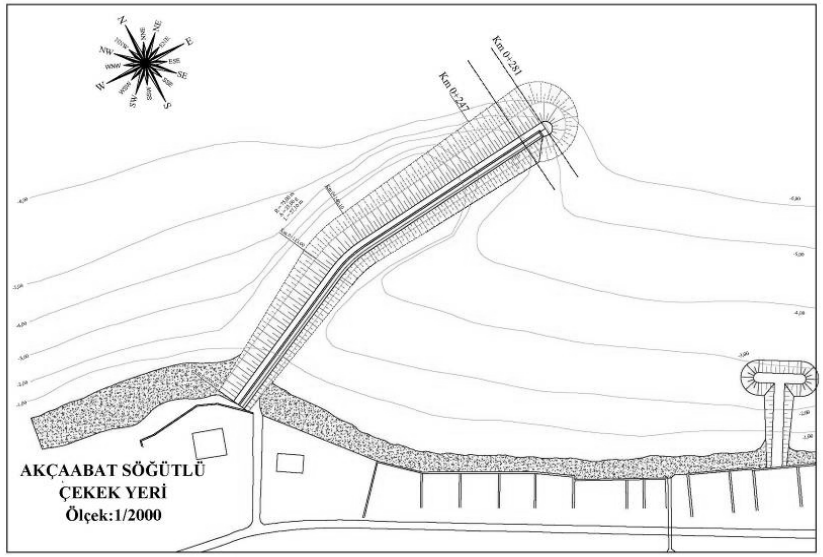



AKÇAABAT BALIKÇI BARINAĞI/ TRABZON, AKÇAABAT

Kategori - Coğrafi Sıra No	İşletilmekte Olan Balıkçılık Kıyı Yapısı -62
Koordinatı	39° 34' 2"E, 41° 1' 36"N
Niteliği / Ödeneğin Sektörü	Balıkçı Barınağı, Tarım Sektöründen Ayrılan Ödenekle
Ana Mendirek Boyu (m)	380
Tali Mendirek Boyu (m)	135-65
Rıhtım Uzunluğu ve Derinliği (m)	30 m (-1 m), 70 m (-3 m)
Korunan Su Alanı (ha)	4,4
Altyapı Durumu	Elektrik, Su, Fener, Çekek Yeri
Üstyapı Durumu	İşletme Binası
Halihazır Rıhtım Kapasitesi (adet)	25
İlave Edilebilir Rıhtım Kapasitesi (adet)	100 (Toplam Kapasite : 125)
Balıkçılık Sezonunda	
Kullanan Balıkçı Teknesi Sayısı	115
Kullanan Diğer Tekne Sayısı	0
Yoğunluk (%)	92
Balıkçılık Sezonu Dışında	
Kullanan Balıkçı Teknesi Sayısı	115
Kullanan Diğer Tekne Sayısı	1
Sektörlerin Balıkçılık Sezonunda Kullanım Oranları	Tarım (% 100)
	Turizm (% 0)
	Ulaştırma (% 0)
İşletme Şekli	Kira
İşletmeci Kuruluş	S. S. A.Merkez Su Ürünleri Kooperatifi
İmar Planı Durumu, Onay Tarihi	Var, 03.10.2007
ÇED Durumu	-
Hinterland Ulaşım Bağlantısı	Asfalt (0,01 km)

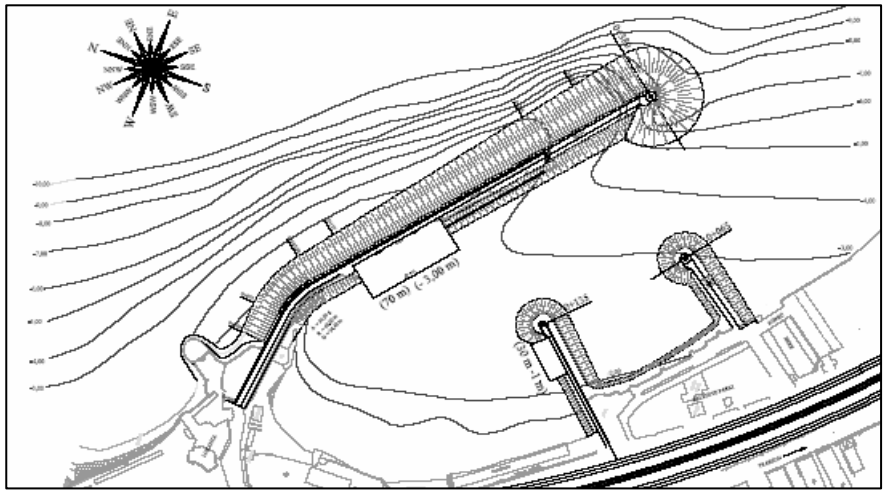



AKÇAABAT DARICA ÇEKEK YERİ/ TRABZON, AKÇAABAT

Kategori - Coğrafi Sıra No	İşletilmekte Olan Balıkçılık Kıyı Yapısı -63
Koordinatı	39° 32' 43"E, 41° 2' 50"N
Niteliği / Ödeneğin Sektörü	Çekek Yeri, Tarım Sektöründen Ayrılan Ödenekle
Ana Mendirek Boyu (m)	390
Tali Mendirek Boyu (m)	130
Rıhtım Uzunluğu ve Derinliği (m)	30 m (-3 m)
Korunan Su Alanı (ha)	3,8
Altyapı Durumu	Çekek Yeri
Üstyapı Durumu	-
Halihazır Rıhtım Kapasitesi (adet)	8
İlave Edilebilir Rıhtım Kapasitesi (adet)	67 (Toplam Kapasite : 75)
Balıkçılık Sezonunda	
Kullanan Balıkçı Teknesi Sayısı	60
Kullanan Diğer Tekne Sayısı	0
Yoğunluk (%)	80
Balıkçılık Sezonu Dışında	
Kullanan Balıkçı Teknesi Sayısı	60
Kullanan Diğer Tekne Sayısı	0
Sektörlerin Balıkçılık Sezonunda Kullanım Oranları	Tarım (% 100)
	Turizm (% 0)
	Ulaştırma (% 0)
İşletme Şekli	Diğer
İşletmeci Kuruluş	İşletmecisi Yok
İmar Planı Durumu, Onay Tarihi	Yok
ÇED Durumu	-
Hinterland Ulaşım Bağlantısı	Toprak (0 km)

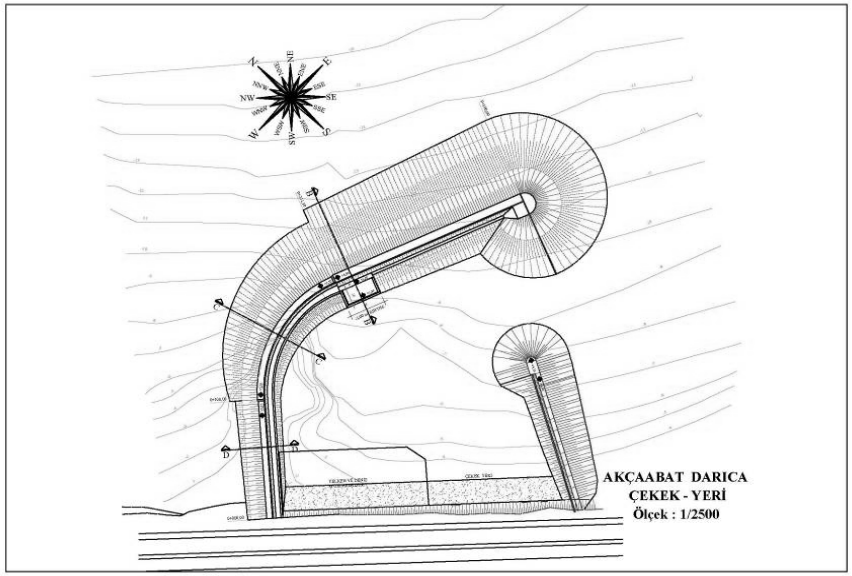



AKÇABAT SALACIK ÇEKEK YERİ/ TRABZON, AKÇAABAT

Kategori - Coğrafi Sıra No	İşletilmekte Olan Balıkçılık Kıyı Yapısı -64
Koordinatı	39° 31' 54"E, 41° 3' 34"N
Niteliği / Ödeneğin Sektörü	Çekek Yeri, Tarım Sektöründen Ayrılan Ödenekle
Ana Mendirek Boyu (m)	65
Tali Mendirek Boyu (m)	Mevcut Değil
Rıhtım Uzunluğu ve Derinliği (m)	Mevcut Değil
Korunan Su Alanı (ha)	0,2
Altyapı Durumu	Çekek Yeri
Üstyapı Durumu	-
Halihazır Rıhtım Kapasitesi (adet)	0
İlave Edilebilir Rıhtım Kapasitesi (adet)	15 (Toplam Kapasite : 15)
Balıkçılık Sezonunda	
Kullanan Balıkçı Teknesi Sayısı	30
Kullanan Diğer Tekne Sayısı	0
Yoğunluk (%)	200
Balıkçılık Sezonu Dışında	
Kullanan Balıkçı Teknesi Sayısı	30
Kullanan Diğer Tekne Sayısı	0
Sektörlerin Balıkçılık Sezonunda Kullanım Oranları	Tarım (% 100)
	Turizm (% 0)
	Ulaştırma (% 0)
İşletme Şekli	Diğer
İşletmeci Kuruluş	İşletmecisi Yok
İmar Planı Durumu, Onay Tarihi	Yok
ÇED Durumu	-
Hinterland Ulaşım Bağlantısı	Stabilize (0,3 km)

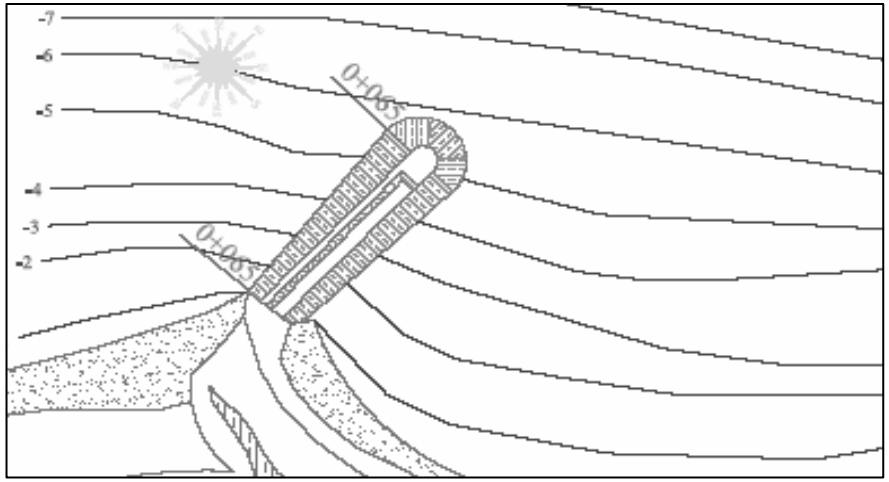



AKÇAABAT AKÇAKALE ÇEKEK YERİ/ TRABZON, AKÇAABAT

Kategori - Coğrafi Sıra No	İşletilmekte Olan Balıkçılık Kıyı Yapısı -65
Koordinatı	39° 30' 29"E, 41° 4' 43"N
Niteliği / Ödeneğin Sektörü	Çekek Yeri, Tarım Sektöründen Ayrılan Ödenekle
Ana Mendirek Boyu (m)	450
Tali Mendirek Boyu (m)	170
Rıhtım Uzunluğu ve Derinliği (m)	100 m (-4 m)
Korunan Su Alanı (ha)	6,5
Altyapı Durumu	Fener, Çekek Yeri
Üstyapı Durumu	-
Halihazır Rıhtım Kapasitesi (adet)	25
İlave Edilebilir Rıhtım Kapasitesi (adet)	70 (Toplam Kapasite : 95)
Balıkçılık Sezonunda	
Kullanan Balıkçı Teknesi Sayısı	35
Kullanan Diğer Tekne Sayısı	0
Yoğunluk (%)	36,8
Balıkçılık Sezonu Dışında	
Kullanan Balıkçı Teknesi Sayısı	35
Kullanan Diğer Tekne Sayısı	0
Sektörlerin Balıkçılık Sezonunda Kullanım Oranları	Tarım (% 100)
	Turizm (% 0)
	Ulaştırma (% 0)
İşletme Şekli	Diğer
İşletmeci Kuruluş	İşletmecisi Yok
İmar Planı Durumu, Onay Tarihi	Var, 03.10.2007
ÇED Durumu	Var, 22.09.2006
Hinterland Ulaşım Bağlantısı	Toprak (10 km)

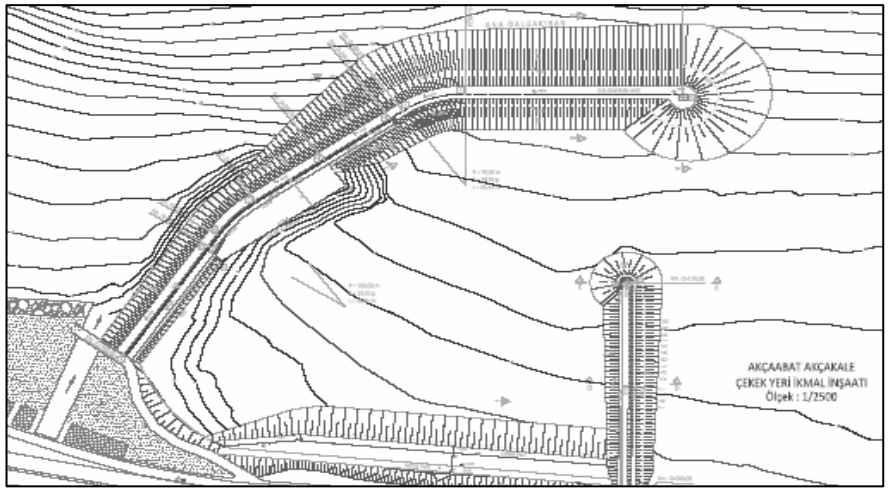



AKÇAABAT MERSİN ÇEKEK YERİ/ TRABZON, AKÇAABAT

Kategori - Coğrafi Sıra No	İşletilmekte Olan Balıkçılık Kıyı Yapısı -66
Koordinatı	39° 28' 34"E, 41° 5' 40"N
Niteliği / Ödeneğin Sektörü	Çekek Yeri, Tarım Sektöründen Ayrılan Ödenekle
Ana Mendirek Boyu (m)	100
Tali Mendirek Boyu (m)	Mevcut Değil
Rıhtım Uzunluğu ve Derinliği (m)	Mevcut Değil
Korunan Su Alanı (ha)	0,2
Altyapı Durumu	Çekek Yeri
Üstyapı Durumu	-
Halihazır Rıhtım Kapasitesi (adet)	0
İlave Edilebilir Rıhtım Kapasitesi (adet)	20 (Toplam Kapasite : 20)
Balıkçılık Sezonunda	
Kullanan Balıkçı Teknesi Sayısı	48
Kullanan Diğer Tekne Sayısı	0
Yoğunluk (%)	240
Balıkçılık Sezonu Dışında	
Kullanan Balıkçı Teknesi Sayısı	48
Kullanan Diğer Tekne Sayısı	0
Sektörlerin Balıkçılık Sezonunda Kullanım Oranları	Tarım (% 100)
	Turizm (% 0)
	Ulaştırma (% 0)
İşletme Şekli	Diğer
İşletmeci Kuruluş	İşletmecisi Yok
İmar Planı Durumu, Onay Tarihi	Yok
ÇED Durumu	-
Hinterland Ulaşım Bağlantısı	Toprak (0,1 km)

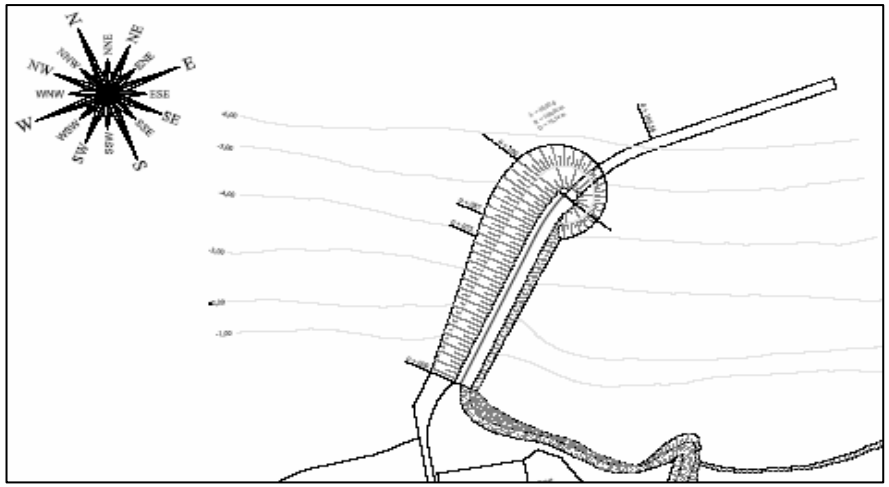



YOROZ BALIKÇI BARINAĞI/ TRABZON, ÇARŞIBAŞI

Kategori - Coğrafi Sıra No	İşletilmekte Olan Balıkçılık Kıyı Yapısı -67
Koordinatı	39° 25' 56"E, 41° 6' 15"N
Niteliği / Ödeneğin Sektörü	Balıkçı Barınağı, Tarım Sektöründen Ayrılan Ödenekle
Ana Mendirek Boyu (m)	520
Tali Mendirek Boyu (m)	260
Rıhtım Uzunluğu ve Derinliği (m)	100 m (-2 m), 280 m (-3 m)
Korunan Su Alanı (ha)	6,5
Altyapı Durumu	Elektrik, Su, Fener, Çekek Yeri
Üstyapı Durumu	-
Halihazır Rıhtım Kapasitesi (adet)	90
İlave Edilebilir Rıhtım Kapasitesi (adet)	60 (Toplam Kapasite : 150)
Balıkçılık Sezonunda	
Kullanan Balıkçı Teknesi Sayısı	60
Kullanan Diğer Tekne Sayısı	0
Yoğunluk (%)	40
Balıkçılık Sezonu Dışında	
Kullanan Balıkçı Teknesi Sayısı	80
Kullanan Diğer Tekne Sayısı	2
Sektörlerin Balıkçılık Sezonunda Kullanım Oranları	Tarım (% 100)
	Turizm (% 0)
	Ulaştırma (% 0)
İşletme Şekli	Kira
İşletmeci Kuruluş	S. S. Fener Köyü Su Ürünleri Kooperatifi
İmar Planı Durumu, Onay Tarihi	Yok
ÇED Durumu	-
Hinterland Ulaşım Bağlantısı	Toprak (0,15 km)

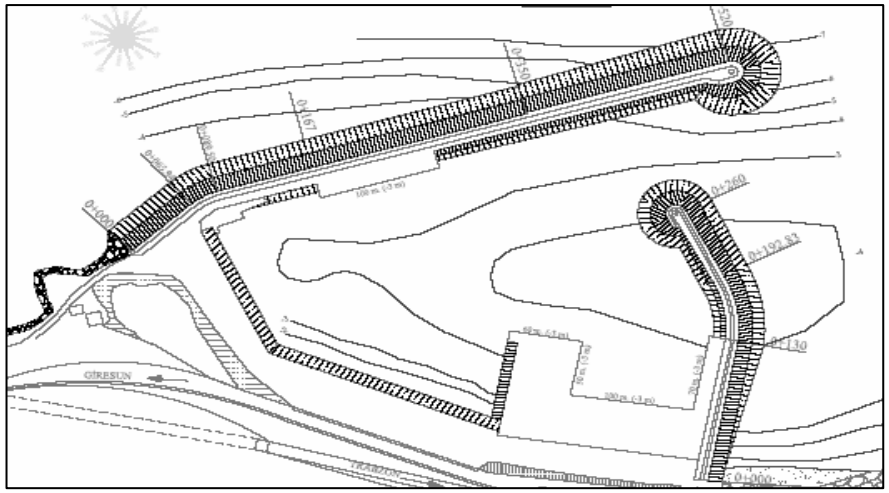



ÇARŞIBAŞI KEREMKÖY ÇEKEK YERİ/ TRABZON, ÇARŞIBAŞI

Kategori - Coğrafi Sıra No	İşletilmekte Olan Balıkçılık Kıyı Yapısı -68
Koordinatı	39° 23' 49"E, 41° 5' 45"N
Niteliği / Ödeneğin Sektörü	Çekek Yeri, Tarım Sektöründen Ayrılan Ödenekle
Ana Mendirek Boyu (m)	245
Tali Mendirek Boyu (m)	70
Rıhtım Uzunluğu ve Derinliği (m)	Mevcut Değil
Korunan Su Alanı (ha)	0,5
Altyapı Durumu	Çekek Yeri
Üstyapı Durumu	-
Halihazır Rıhtım Kapasitesi (adet)	0
İlave Edilebilir Rıhtım Kapasitesi (adet)	30 (Toplam Kapasite : 30)
Balıkçılık Sezonunda	
Kullanan Balıkçı Teknesi Sayısı	30
Kullanan Diğer Tekne Sayısı	0
Yoğunluk (%)	100
Balıkçılık Sezonu Dışında	
Kullanan Balıkçı Teknesi Sayısı	20
Kullanan Diğer Tekne Sayısı	0
Sektörlerin Balıkçılık Sezonunda Kullanım Oranları	Tarım (% 100)
	Turizm (% 0)
	Ulaştırma (% 0)
İşletme Şekli	Diğer
İşletmeci Kuruluş	İşletmecisi Yok
İmar Planı Durumu, Onay Tarihi	Yok
ÇED Durumu	-
Hinterland Ulaşım Bağlantısı	Toprak (0,01 km)

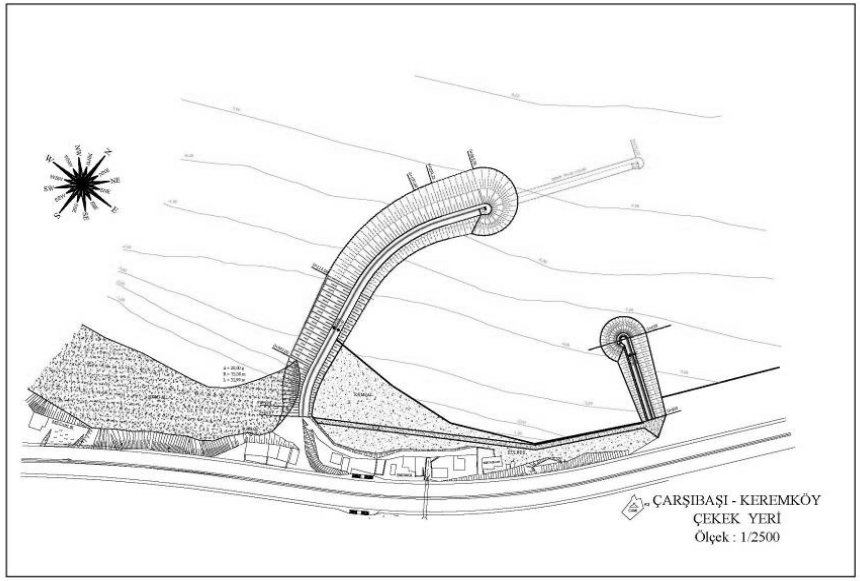



ÇARŞIBAŞI BALIKÇI BARINAĞI/ TRABZON, ÇARŞIBAŞI

Kategori - Coğrafi Sıra No	İşletilmekte Olan Balıkçılık Kıyı Yapısı -69
Koordinatı	39° 22' 16"E, 41° 5' 1"N
Niteliği / Ödeneğin Sektörü	Balıkçı Barınağı, Tarım Sektöründen Ayrılan Ödenekle
Ana Mendirek Boyu (m)	615
Tali Mendirek Boyu (m)	257
Rıhtım Uzunluğu ve Derinliği (m)	200 m (-3 m)
Korunan Su Alanı (ha)	10
Altyapı Durumu	Elektrik, Su, Fener, Çekek Yeri
Üstyapı Durumu	İşletme Binası
Halihazır Rıhtım Kapasitesi (adet)	45
İlave Edilebilir Rıhtım Kapasitesi (adet)	75 (Toplam Kapasite : 120)
Balıkçılık Sezonunda	
Kullanan Balıkçı Teknesi Sayısı	100
Kullanan Diğer Tekne Sayısı	0
Yoğunluk (%)	83,3
Balıkçılık Sezonu Dışında	
Kullanan Balıkçı Teknesi Sayısı	100
Kullanan Diğer Tekne Sayısı	0
Sektörlerin Balıkçılık Sezonunda Kullanım Oranları	Tarım (% 100)
	Turizm (% 0)
	Ulaştırma (% 0)
İşletme Şekli	Kira
İşletmeci Kuruluş	S. S. Çarşıbaşı Su Ürünleri Kooperatifi
İmar Planı Durumu, Onay Tarihi	Yok
ÇED Durumu	Var, 27.11.2007
Hinterland Ulaşım Bağlantısı	Asfalt (0 km)

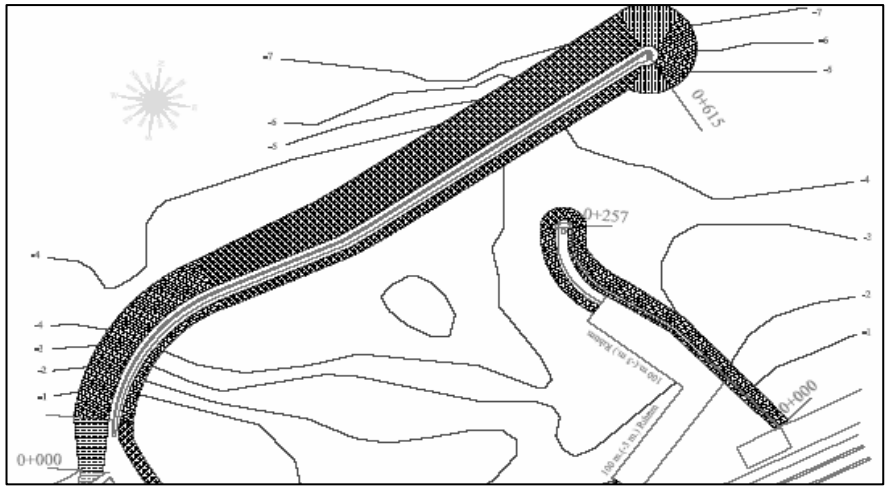



VAKFIKEBİR YALIKÖY ÇEKEK YERİ/ TRABZON, VAKFIKEBİR

Kategori - Coğrafi Sıra No	İşletilmekte Olan Balıkçılık Kıyı Yapısı -70
Koordinatı	39° 20' 20"E, 41° 4' 0"N
Niteliği / Ödeneğin Sektörü	Çekek Yeri, Tarım Sektöründen Ayrılan Ödenekle
Ana Mendirek Boyu (m)	300
Tali Mendirek Boyu (m)	105
Rıhtım Uzunluğu ve Derinliği (m)	Mevcut Değil
Korunan Su Alanı (ha)	1,7
Altyapı Durumu	Çekek Yeri
Üstyapı Durumu	-
Halihazır Rıhtım Kapasitesi (adet)	0
İlave Edilebilir Rıhtım Kapasitesi (adet)	45 (Toplam Kapasite : 45)
Balıkçılık Sezonunda	
Kullanan Balıkçı Teknesi Sayısı	15
Kullanan Diğer Tekne Sayısı	0
Yoğunluk (%)	33,3
Balıkçılık Sezonu Dışında	
Kullanan Balıkçı Teknesi Sayısı	15
Kullanan Diğer Tekne Sayısı	0
Sektörlerin Balıkçılık Sezonunda Kullanım Oranları	Tarım (% 100)
	Turizm (% 0)
	Ulaştırma (% 0)
İşletme Şekli	Geçici Devir
İşletmeci Kuruluş	Vakfıkebir Yalıköy Belediyesi
İmar Planı Durumu, Onay Tarihi	Yok
ÇED Durumu	-
Hinterland Ulaşım Bağlantısı	Toprak (0 km)

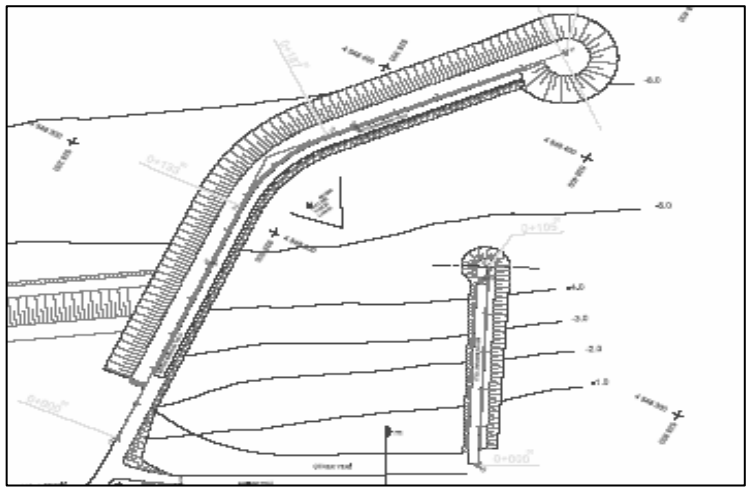



VAKFIKEBİR BALIKÇI BARINAĞI/ TRABZON, VAKFIKEBİR

Kategori - Coğrafi Sıra No	İşletilmekte Olan Balıkçılık Kıyı Yapısı -71
Koordinatı	39° 16' 26"E, 41° 2' 56"N
Niteliği / Ödeneğin Sektörü	Balıkçı Barınağı, Tarım Sektöründen Ayrılan Ödenekle
Ana Mendirek Boyu (m)	804
Tali Mendirek Boyu (m)	190
Rıhtım Uzunluğu ve Derinliği (m)	100 m (-3 m), 70 m (-4 m), 100 m (-6 m)
Korunan Su Alanı (ha)	8,3
Altyapı Durumu	Elektrik, Su, Fener, Çekek Yeri
Üstyapı Durumu	-
Halihazır Rıhtım Kapasitesi (adet)	65
İlave Edilebilir Rıhtım Kapasitesi (adet)	55 (Toplam Kapasite : 120)
Balıkçılık Sezonunda	
Kullanan Balıkçı Teknesi Sayısı	25
Kullanan Diğer Tekne Sayısı	1
Yoğunluk (%)	21,6
Balıkçılık Sezonu Dışında	
Kullanan Balıkçı Teknesi Sayısı	2
Kullanan Diğer Tekne Sayısı	1
Sektörlerin Balıkçılık Sezonunda Kullanım Oranları	Tarım (% 96,2)
	Turizm (% 0)
	Ulaştırma (% 3,8)
İşletme Şekli	Kiralanma Aşamasında
İşletmeci Kuruluş	S.S. Büyükliman Su Ürünleri Kooperatifi
İmar Planı Durumu, Onay Tarihi	Var, 06.07.2005
ÇED Durumu	Var, 12.12.2005
Hinterland Ulaşım Bağlantısı	Asfalt (0 km)

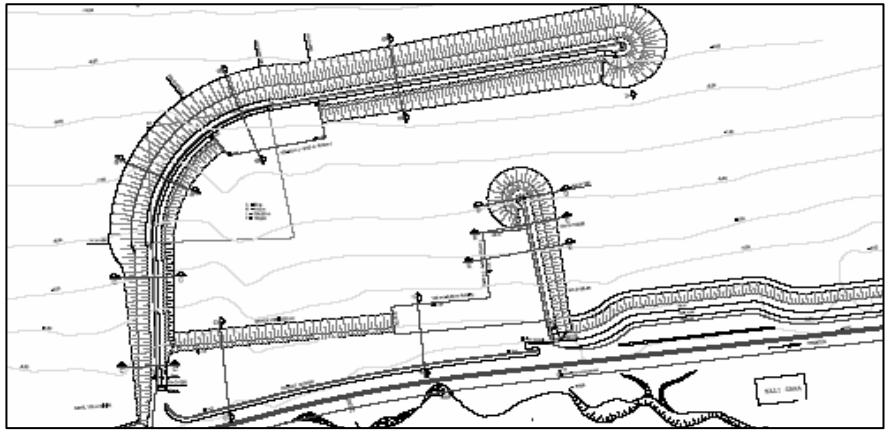



BEŞİKDÜZÜ BARINMA YERİ/ TRABZON, BEŞİKDÜZÜ

Kategori - Coğrafi Sıra No	İşletilmekte Olan Balıkçılık Kıyı Yapısı -72
Koordinatı	39° 13' 27"E, 41° 3' 13"N
Niteliği / Ödeneğin Sektörü	Barınma Yeri
Ana Mendirek Boyu (m)	272
Tali Mendirek Boyu (m)	90
Rıhtım Uzunluğu ve Derinliği (m)	50 m (-3 m)
Korunan Su Alanı (ha)	1,5
Altyapı Durumu	Elektrik, Su, Fener, Çekek Yeri
Üstyapı Durumu	-
Halihazır Rıhtım Kapasitesi (adet)	12
İlave Edilebilir Rıhtım Kapasitesi (adet)	28 (Toplam Kapasite : 40)
Balıkçılık Sezonunda	
Kullanan Balıkçı Teknesi Sayısı	8
Kullanan Diğer Tekne Sayısı	0
Yoğunluk (%)	20
Balıkçılık Sezonu Dışında	
Kullanan Balıkçı Teknesi Sayısı	8
Kullanan Diğer Tekne Sayısı	0
Sektörlerin Balıkçılık Sezonunda Kullanım Oranları	Tarım (% 100)
	Turizm (% 0)
	Ulaştırma (% 0)
İşletme Şekli	Diğer
İşletmeci Kuruluş	İşletmecisi Yok
İmar Planı Durumu, Onay Tarihi	Var, 19.12.2003
ÇED Durumu	-
Hinterland Ulaşım Bağlantısı	Asfalt (0 km)

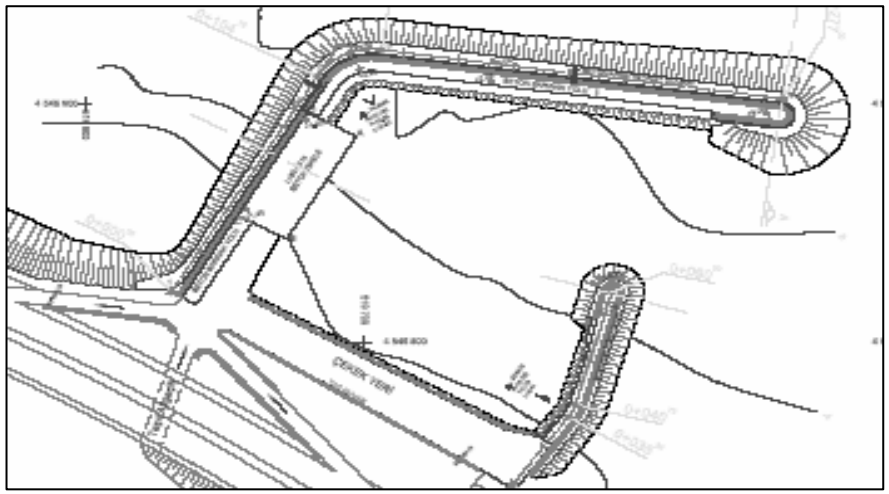



BEŞİKDÜZÜ BALIKÇI BARINAĞI/ TRABZON, BEŞİKDÜZÜ

Kategori - Coğrafi Sıra No	İşletilmekte Olan Balıkçılık Kıyı Yapısı -73
Koordinatı	39° 13' 21"E, 41° 3' 52"N
Niteliği / Ödeneğin Sektörü	Balıkçı Barınağı, Tarım Sektöründen Ayrılan Ödenekle
Ana Mendirek Boyu (m)	558
Tali Mendirek Boyu (m)	380
Rıhtım Uzunluğu ve Derinliği (m)	146 m (-3 m)
Korunan Su Alanı (ha)	7
Altyapı Durumu	Su, Fener, Çekek Yeri
Üstyapı Durumu	-
Halihazır Rıhtım Kapasitesi (adet)	95
İlave Edilebilir Rıhtım Kapasitesi (adet)	20 (Toplam Kapasite : 115)
Balıkçılık Sezonunda	
Kullanan Balıkçı Teknesi Sayısı	50
Kullanan Diğer Tekne Sayısı	3
Yoğunluk (%)	46,1
Balıkçılık Sezonu Dışında	
Kullanan Balıkçı Teknesi Sayısı	25
Kullanan Diğer Tekne Sayısı	3
Sektörlerin Balıkçılık Sezonunda Kullanım Oranları	Tarım (% 94,3)
	Turizm (% 3,8)
	Ulaştırma (% 1,9)
İşletme Şekli	Kira
İşletmeci Kuruluş	S. S. Beşikdüzü Su Ürünleri Kooperatifi
İmar Planı Durumu, Onay Tarihi	Yok
ÇED Durumu	-
Hinterland Ulaşım Bağlantısı	Stabilize (0,05 km)

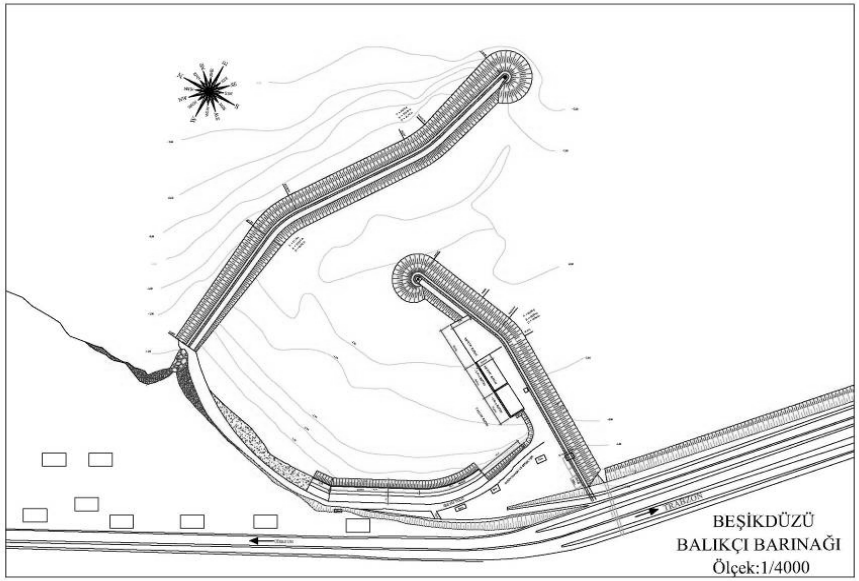



BEŞİKDÜZÜ ADACIK MAHALLESİ ÇEKEK YERİ/ TRABZON, BEŞİKDÜZÜ

Kategori - Coğrafi Sıra No	İşletilmekte Olan Balıkçılık Kıyı Yapısı -74
Koordinatı	39° 12' 25"E, 41° 4' 24"N
Niteliği / Ödeneğin Sektörü	Çekek Yeri, Tarım Sektöründen Ayrılan Ödenekle
Ana Mendirek Boyu (m)	135
Tali Mendirek Boyu (m)	Mevcut Değil
Rıhtım Uzunluğu ve Derinliği (m)	Mevcut Değil
Korunan Su Alanı (ha)	0,5
Altyapı Durumu	-
Üstyapı Durumu	-
Halihazır Rıhtım Kapasitesi (adet)	0
İlave Edilebilir Rıhtım Kapasitesi (adet)	20 (Toplam Kapasite : 20)
Balıkçılık Sezonunda	
Kullanan Balıkçı Teknesi Sayısı	5
Kullanan Diğer Tekne Sayısı	0
Yoğunluk (%)	25
Balıkçılık Sezonu Dışında	
Kullanan Balıkçı Teknesi Sayısı	5
Kullanan Diğer Tekne Sayısı	0
Sektörlerin Balıkçılık Sezonunda Kullanım Oranları	Tarım (% 100)
	Turizm (% 0)
	Ulaştırma (% 0)
İşletme Şekli	Diğer
İşletmeci Kuruluş	İşletmecisi Yok
İmar Planı Durumu, Onay Tarihi	Yok
ÇED Durumu	-
Hinterland Ulaşım Bağlantısı	Asfalt (0,15 km)

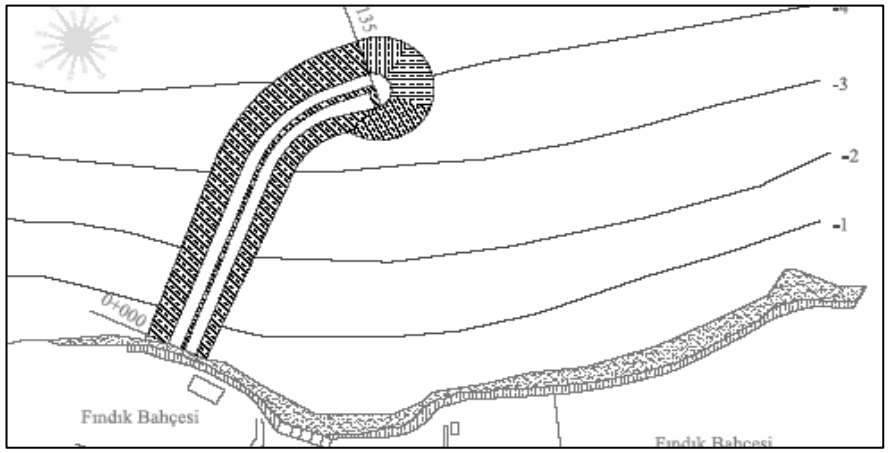



EYNESİL BOZTEPE MAHALLESİ BARINMA YERİ/ GİRESUN, EYNESİL

Kategori - Coğrafi Sıra No	İşletilmekte Olan Balıkçılık Kıyı Yapısı -75
Koordinatı	39° 10' 26"E, 41° 4' 30"N
Niteliği / Ödeneğin Sektörü	Barınma Yeri, Tarım Sektöründen Ayrılan Ödenekle
Ana Mendirek Boyu (m)	400
Tali Mendirek Boyu (m)	150
Rıhtım Uzunluğu ve Derinliği (m)	40 m (-3 m)
Korunan Su Alanı (ha)	3,6
Altyapı Durumu	Su, Çekek Yeri
Üstyapı Durumu	-
Halihazır Rıhtım Kapasitesi (adet)	16
İlave Edilebilir Rıhtım Kapasitesi (adet)	59 (Toplam Kapasite : 75)
Balıkçılık Sezonunda	
Kullanan Balıkçı Teknesi Sayısı	60
Kullanan Diğer Tekne Sayısı	0
Yoğunluk (%)	80
Balıkçılık Sezonu Dışında	
Kullanan Balıkçı Teknesi Sayısı	60
Kullanan Diğer Tekne Sayısı	0
Sektörlerin Balıkçılık Sezonunda Kullanım Oranları	Tarım (% 100)
	Turizm (% 0)
	Ulaştırma (% 0)
İşletme Şekli	Kiralanma Aşamasında
İşletmeci Kuruluş	S.S. Eynesil Su Ürünleri Kooperatifi
İmar Planı Durumu, Onay Tarihi	Var, 06.02.1992
ÇED Durumu	-
Hinterland Ulaşım Bağlantısı	Asfalt (1,5 km)

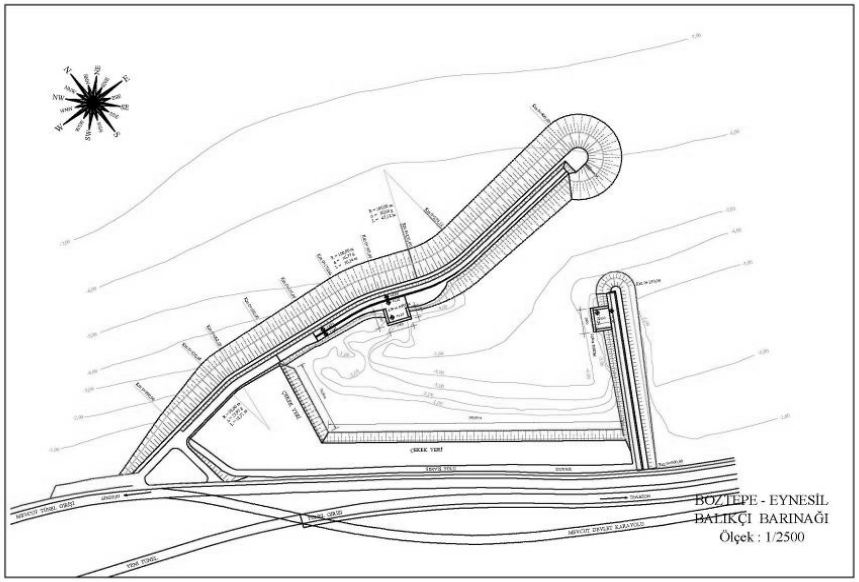



EYNESİL ÇEKEK YERİ/ GİRESUN, EYNESİL

Kategori - Coğrafi Sıra No	İşletilmekte Olan Balıkçılık Kıyı Yapısı -76
Koordinatı	39° 8' 31"E, 41° 3' 54"N
Niteliği / Ödeneğin Sektörü	Çekek Yeri
Ana Mendirek Boyu (m)	160
Tali Mendirek Boyu (m)	45
Rıhtım Uzunluğu ve Derinliği (m)	40 m (-3 m)
Korunan Su Alanı (ha)	0,6
Altyapı Durumu	-
Üstyapı Durumu	-
Halihazır Rıhtım Kapasitesi (adet)	16
İlave Edilebilir Rıhtım Kapasitesi (adet)	9 (Toplam Kapasite : 25)
Balıkçılık Sezonunda	
Kullanan Balıkçı Teknesi Sayısı	10
Kullanan Diğer Tekne Sayısı	0
Yoğunluk (%)	40
Balıkçılık Sezonu Dışında	
Kullanan Balıkçı Teknesi Sayısı	10
Kullanan Diğer Tekne Sayısı	0
Sektörlerin Balıkçılık Sezonunda Kullanım Oranları	Tarım (% 100)
	Turizm (% 0)
	Ulaştırma (% 0)
İşletme Şekli	Diğer
İşletmeci Kuruluş	İşletmecisi Yok
İmar Planı Durumu, Onay Tarihi	Yok
ÇED Durumu	-
Hinterland Ulaşım Bağlantısı	Stabilize (0 km)

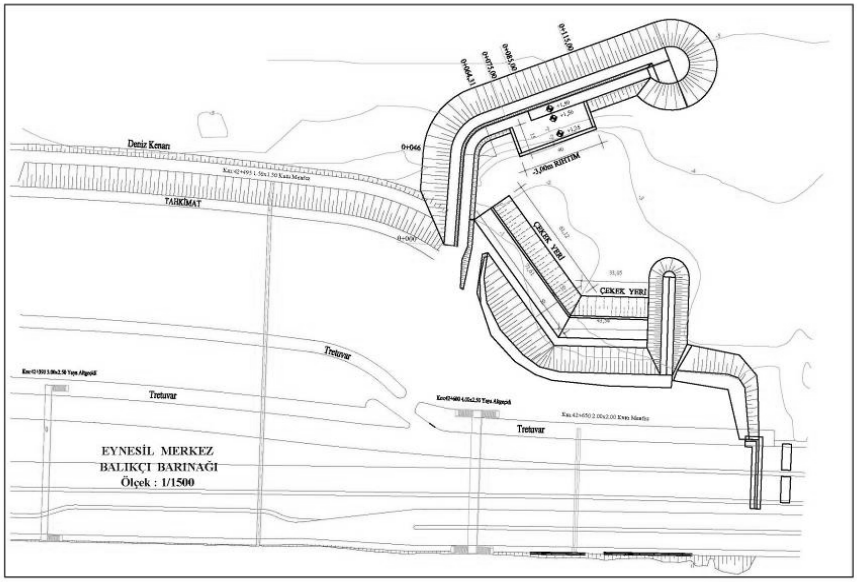



EYNESİL ARALIK ÇEKEK YERİ/ GİRESUN, EYNESİL

Kategori - Coğrafi Sıra No	İşletilmekte Olan Balıkçılık Kıyı Yapısı -77
Koordinatı	39° 6' 19"E, 41° 2' 57"N
Niteliği / Ödeneğin Sektörü	Çekek Yeri, Tarım Sektöründen Ayrılan Ödenekle
Ana Mendirek Boyu (m)	235
Tali Mendirek Boyu (m)	50
Rıhtım Uzunluğu ve Derinliği (m)	Mevcut Değil
Korunan Su Alanı (ha)	1
Altyapı Durumu	Çekek Yeri
Üstyapı Durumu	-
Halihazır Rıhtım Kapasitesi (adet)	0
İlave Edilebilir Rıhtım Kapasitesi (adet)	40 (Toplam Kapasite : 40)
Balıkçılık Sezonunda	
Kullanan Balıkçı Teknesi Sayısı	10
Kullanan Diğer Tekne Sayısı	0
Yoğunluk (%)	25
Balıkçılık Sezonu Dışında	
Kullanan Balıkçı Teknesi Sayısı	10
Kullanan Diğer Tekne Sayısı	0
Sektörlerin Balıkçılık Sezonunda Kullanım Oranları	Tarım (% 100)
	Turizm (% 0)
	Ulaştırma (% 0)
İşletme Şekli	Diğer
İşletmeci Kuruluş	İşletmecisi Yok
İmar Planı Durumu, Onay Tarihi	Var, 06.02.1992
ÇED Durumu	-
Hinterland Ulaşım Bağlantısı	Asfalt (0 km)

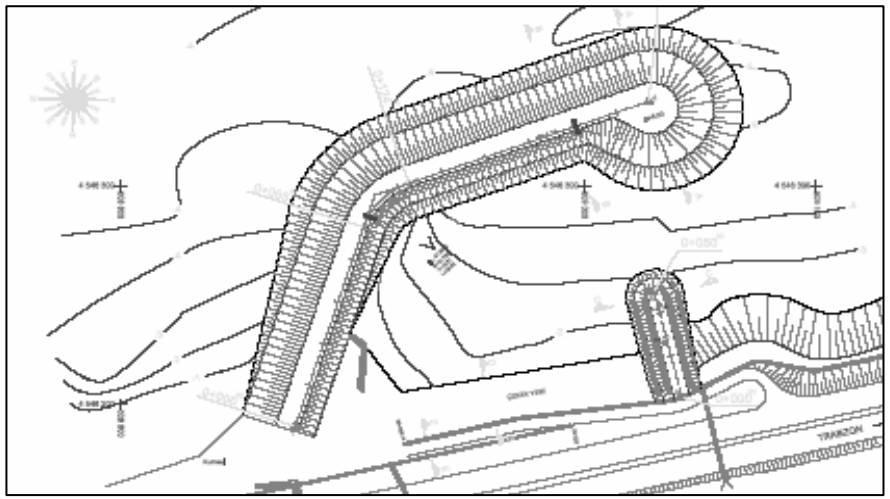



ÇAVUŞLU ÇEKEK YERİ/ GİRESUN, GÖRELE

Kategori - Coğrafi Sıra No	İşletilmekte Olan Balıkçılık Kıyı Yapısı -78
Koordinatı	39° 4' 4"E, 41° 2' 33"N
Niteliği / Ödeneğin Sektörü	Çekek Yeri, Tarım Sektöründen Ayrılan Ödenekle
Ana Mendirek Boyu (m)	370
Tali Mendirek Boyu (m)	82
Rıhtım Uzunluğu ve Derinliği (m)	Mevcut Değil
Korunan Su Alanı (ha)	1,8
Altyapı Durumu	Çekek Yeri
Üstyapı Durumu	-
Halihazır Rıhtım Kapasitesi (adet)	0
İlave Edilebilir Rıhtım Kapasitesi (adet)	55 (Toplam Kapasite : 55)
Balıkçılık Sezonunda	
Kullanan Balıkçı Teknesi Sayısı	20
Kullanan Diğer Tekne Sayısı	0
Yoğunluk (%)	36,4
Balıkçılık Sezonu Dışında	
Kullanan Balıkçı Teknesi Sayısı	20
Kullanan Diğer Tekne Sayısı	0
Sektörlerin Balıkçılık Sezonunda Kullanım Oranları	Tarım (% 100)
	Turizm (% 0)
	Ulaştırma (% 0)
İşletme Şekli	Diğer
İşletmeci Kuruluş	İşletmecisi Yok
İmar Planı Durumu, Onay Tarihi	Var, 19.06.2007
ÇED Durumu	-
Hinterland Ulaşım Bağlantısı	Stabilize (0,02 km)

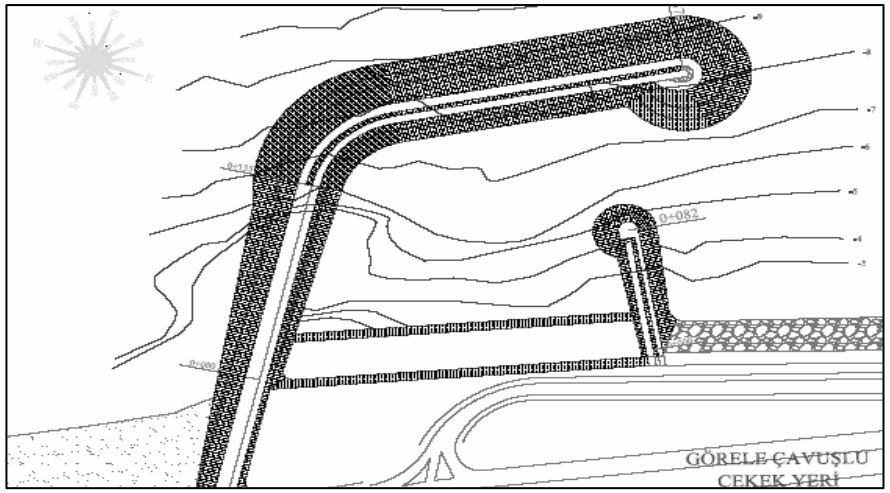



GÖRELE BALIKÇI BARINAĞI/ GİRESUN, GÖRELE

Kategori - Coğrafi Sıra No	İşletilmekte Olan Balıkçılık Kıyı Yapısı -79
Koordinatı	39° 0' 52"E, 41° 2' 22"N
Niteliği / Ödeneğin Sektörü	Balıkçı Barınağı, Tarım Sektöründen Ayrılan Ödenekle
Ana Mendirek Boyu (m)	670
Tali Mendirek Boyu (m)	264
Rıhtım Uzunluğu ve Derinliği (m)	100 m (-3 m), 70 m (-4 m)
Korunan Su Alanı (ha)	9,1
Altyapı Durumu	Elektrik, Su, Fener
Üstyapı Durumu	-
Halihazır Rıhtım Kapasitesi (adet)	63
İlave Edilebilir Rıhtım Kapasitesi (adet)	77 (Toplam Kapasite : 140)
Balıkçılık Sezonunda	
Kullanan Balıkçı Teknesi Sayısı	122
Kullanan Diğer Tekne Sayısı	2
Yoğunluk (%)	88,6
Balıkçılık Sezonu Dışında	
Kullanan Balıkçı Teknesi Sayısı	92
Kullanan Diğer Tekne Sayısı	2
Sektörlerin Balıkçılık Sezonunda Kullanım Oranları	Tarım (% 98,4)
	Turizm (% 1,6)
	Ulaştırma (% 0)
İşletme Şekli	Kesin Devir
İşletmeci Kuruluş	Görele Belediyesi
İmar Planı Durumu, Onay Tarihi	Yok
ÇED Durumu	-
Hinterland Ulaşım Bağlantısı	Toprak (0 km)

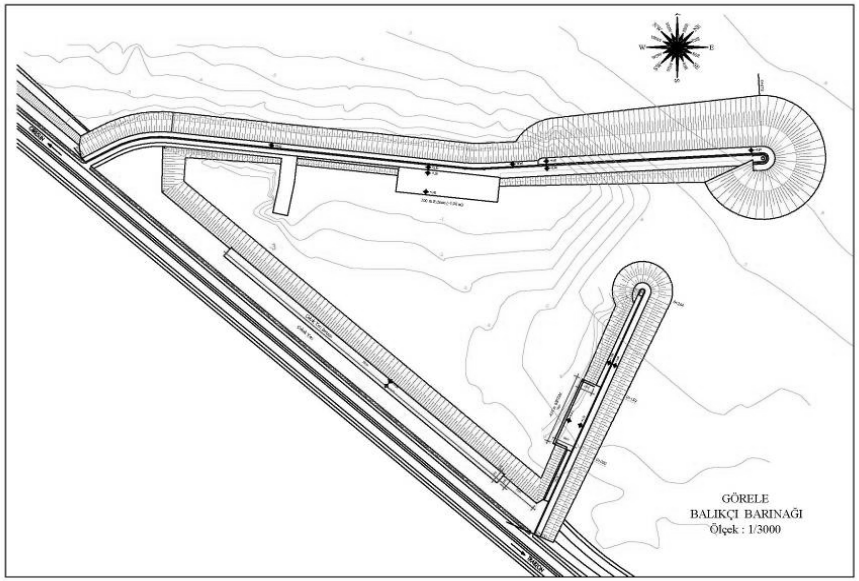



GÖRELE İSMAİLBEYLİ ÇEKEK YERİ/ GİRESUN, GÖRELE

Kategori - Coğrafi Sıra No	İşletilmekte Olan Balıkçılık Kıyı Yapısı -80
Koordinatı	38° 57' 10"E, 41° 2' 17"N
Niteliği / Ödeneğin Sektörü	Çekek Yeri, Tarım Sektöründen Ayrılan Ödenekle
Ana Mendirek Boyu (m)	250
Tali Mendirek Boyu (m)	60
Rıhtım Uzunluğu ve Derinliği (m)	Mevcut Değil
Korunan Su Alanı (ha)	1
Altyapı Durumu	Çekek Yeri
Üstyapı Durumu	-
Halihazır Rıhtım Kapasitesi (adet)	0
İlave Edilebilir Rıhtım Kapasitesi (adet)	50 (Toplam Kapasite : 50)
Balıkçılık Sezonunda	
Kullanan Balıkçı Teknesi Sayısı	15
Kullanan Diğer Tekne Sayısı	0
Yoğunluk (%)	30
Balıkçılık Sezonu Dışında	
Kullanan Balıkçı Teknesi Sayısı	9
Kullanan Diğer Tekne Sayısı	0
Sektörlerin Balıkçılık Sezonunda Kullanım Oranları	Tarım (% 100)
	Turizm (% 0)
	Ulaştırma (% 0)
İşletme Şekli	Diğer
İşletmeci Kuruluş	İşletmecisi Yok
İmar Planı Durumu, Onay Tarihi	Var
ÇED Durumu	-
Hinterland Ulaşım Bağlantısı	Stabilize (0,1 km)

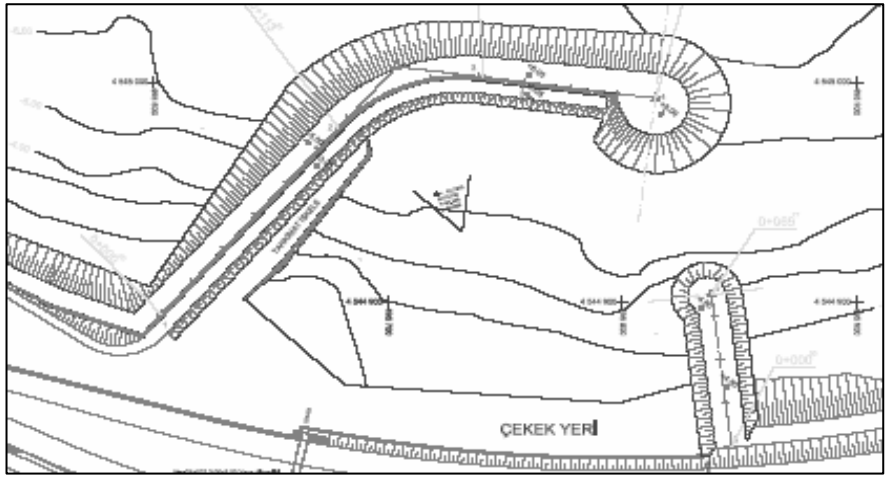



TİREBOLU YALIKÖY ÇEKEK YERİ/ GİRESUN, TİREBOLU

Kategori - Coğrafi Sıra No	İşletilmekte Olan Balıkçılık Kıyı Yapısı -81
Koordinatı	38° 55' 10"E, 41° 2' 17"N
Niteliği / Ödeneğin Sektörü	Çekek Yeri, Tarım Sektöründen Ayrılan Ödenekle
Ana Mendirek Boyu (m)	300
Tali Mendirek Boyu (m)	50
Rıhtım Uzunluğu ve Derinliği (m)	Mevcut Değil
Korunan Su Alanı (ha)	1,25
Altyapı Durumu	Çekek Yeri
Üstyapı Durumu	-
Halihazır Rıhtım Kapasitesi (adet)	0
İlave Edilebilir Rıhtım Kapasitesi (adet)	45 (Toplam Kapasite : 45)
Balıkçılık Sezonunda	
Kullanan Balıkçı Teknesi Sayısı	7
Kullanan Diğer Tekne Sayısı	0
Yoğunluk (%)	15,6
Balıkçılık Sezonu Dışında	
Kullanan Balıkçı Teknesi Sayısı	0
Kullanan Diğer Tekne Sayısı	0
Sektörlerin Balıkçılık Sezonunda Kullanım Oranları	Tarım (% 100)
	Turizm (% 0)
	Ulaştırma (% 0)
İşletme Şekli	Diğer
İşletmeci Kuruluş	İşletmecisi Yok
İmar Planı Durumu, Onay Tarihi	Yok
ÇED Durumu	-
Hinterland Ulaşım Bağlantısı	Stabilize (0,05 km)

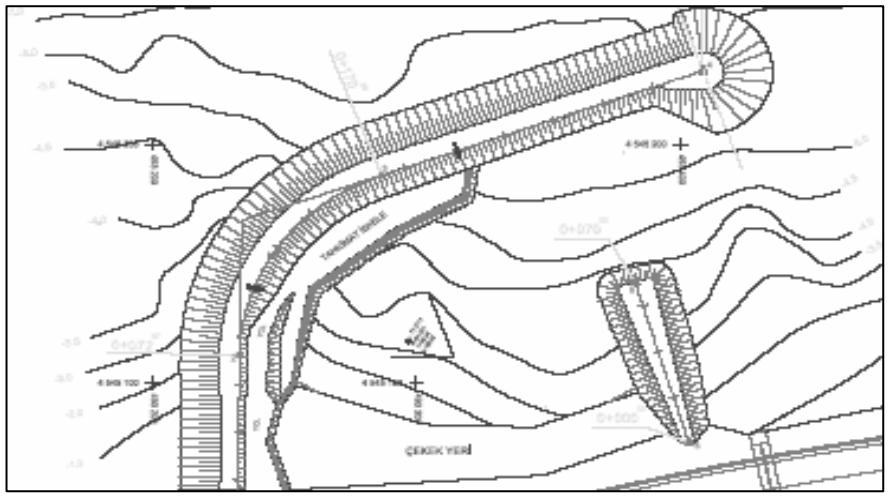



TİREBOLU ÖZLÜ (BADA) ÇEKEK YERİ/ GİRESUN, TİREBOLU

Kategori - Coğrafi Sıra No	İşletilmekte Olan Balıkçılık Kıyı Yapısı -82
Koordinatı	38° 54' 7"E, 41° 1' 35"N
Niteliği / Ödeneğin Sektörü	Çekek Yeri, Tarım Sektöründen Ayrılan Ödenekle
Ana Mendirek Boyu (m)	200
Tali Mendirek Boyu (m)	Mevcut Değil
Rıhtım Uzunluğu ve Derinliği (m)	Mevcut Değil
Korunan Su Alanı (ha)	1
Altyapı Durumu	Çekek Yeri
Üstyapı Durumu	-
Halihazır Rıhtım Kapasitesi (adet)	0
İlave Edilebilir Rıhtım Kapasitesi (adet)	35 (Toplam Kapasite : 35)
Balıkçılık Sezonunda	
Kullanan Balıkçı Teknesi Sayısı	8
Kullanan Diğer Tekne Sayısı	0
Yoğunluk (%)	22,9
Balıkçılık Sezonu Dışında	
Kullanan Balıkçı Teknesi Sayısı	0
Kullanan Diğer Tekne Sayısı	0
Sektörlerin Balıkçılık Sezonunda Kullanım Oranları	Tarım (% 100)
	Turizm (% 0)
	Ulaştırma (% 0)
İşletme Şekli	Diğer
İşletmeci Kuruluş	İşletmecisi Yok
İmar Planı Durumu, Onay Tarihi	Yok
ÇED Durumu	-
Hinterland Ulaşım Bağlantısı	Asfalt (0 km)

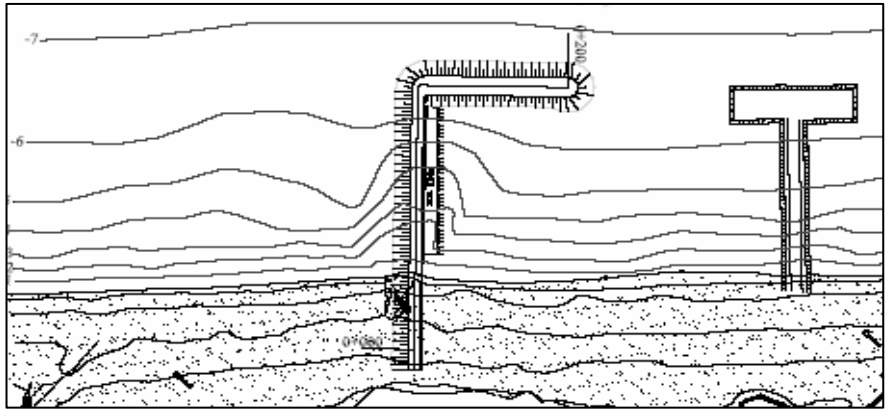



TİREBOLU HALKOVALI ÇEKEK YERİ/ GİRESUN, TİREBOLU

Kategori - Coğrafi Sıra No	İşletilmekte Olan Balıkçılık Kıyı Yapısı -83
Koordinatı	38° 52' 9"E, 41° 0' 45"N
Niteliği / Ödeneğin Sektörü	Çekek Yeri
Ana Mendirek Boyu (m)	145
Tali Mendirek Boyu (m)	35
Rıhtım Uzunluğu ve Derinliği (m)	Mevcut Değil
Korunan Su Alanı (ha)	0,4
Altyapı Durumu	Su
Üstyapı Durumu	-
Halihazır Rıhtım Kapasitesi (adet)	0
İlave Edilebilir Rıhtım Kapasitesi (adet)	18 (Toplam Kapasite : 18)
Balıkçılık Sezonunda	
Kullanan Balıkçı Teknesi Sayısı	20
Kullanan Diğer Tekne Sayısı	0
Yoğunluk (%)	111,1
Balıkçılık Sezonu Dışında	
Kullanan Balıkçı Teknesi Sayısı	10
Kullanan Diğer Tekne Sayısı	0
Sektörlerin Balıkçılık Sezonunda Kullanım Oranları	Tarım (% 100)
	Turizm (% 0)
	Ulaştırma (% 0)
İşletme Şekli	Diğer
İşletmeci Kuruluş	İşletmecisi Yok
İmar Planı Durumu, Onay Tarihi	Var, 05.06.2002
ÇED Durumu	-
Hinterland Ulaşım Bağlantısı	Asfalt (0 km)

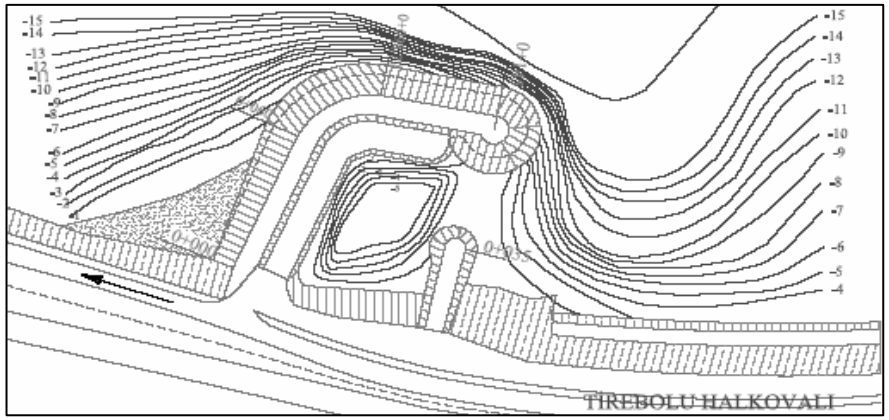



TİREBOLU BALIKÇI BARINAĞI/ GİRESUN, TİREBOLU

Kategori - Coğrafi Sıra No	İşletilmekte Olan Balıkçılık Kıyı Yapısı -84
Koordinatı	38° 49' 39"E, 41° 0' 43"N
Niteliği / Ödeneğin Sektörü	Balıkçı Barınağı, Tarım Sektöründen Ayrılan Ödenekle
Ana Mendirek Boyu (m)	980
Tali Mendirek Boyu (m)	Mevcut Değil
Rıhtım Uzunluğu ve Derinliği (m)	350 m (-3 m), 140 m (-5 m), 150 m (-6 m)
Korunan Su Alanı (ha)	20,5
Altyapı Durumu	-
Üstyapı Durumu	-
Halihazır Rıhtım Kapasitesi (adet)	155
İlave Edilebilir Rıhtım Kapasitesi (adet)	65 (Toplam Kapasite : 220)
Balıkçılık Sezonunda	
Kullanan Balıkçı Teknesi Sayısı	-
Kullanan Diğer Tekne Sayısı	-
Yoğunluk (%)	-
Balıkçılık Sezonu Dışında	
Kullanan Balıkçı Teknesi Sayısı	-
Kullanan Diğer Tekne Sayısı	0
Sektörlerin Balıkçılık Sezonunda Kullanım Oranları	Tarım (% -)
	Turizm (% -)
	Ulaştırma (% -)
İşletme Şekli	-
İşletmeci Kuruluş	-
İmar Planı Durumu, Onay Tarihi	Var, 05.06.2002
ÇED Durumu	Var, 19.11.2003
Hinterland Ulaşım Bağlantısı	Asfalt (0 km)

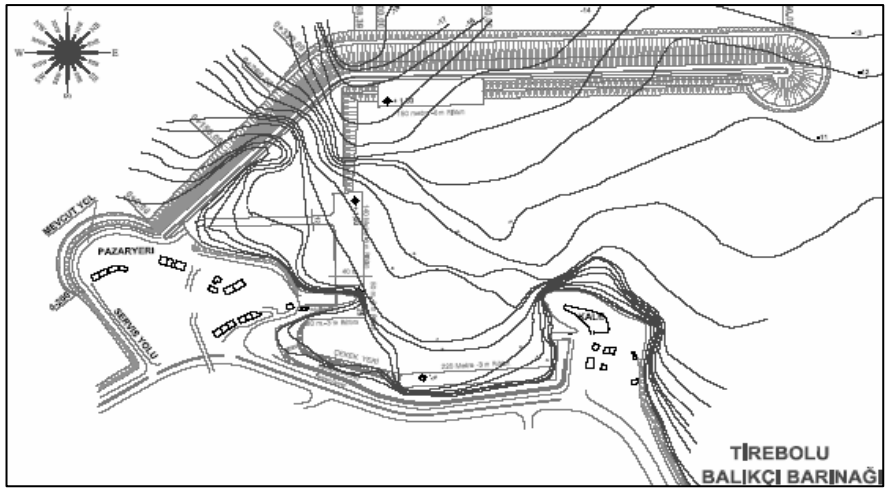



ESPİYE ÇEKEK YERİ/ GİRESUN, ESPİYE

Kategori - Coğrafi Sıra No	İşletilmekte Olan Balıkçılık Kıyı Yapısı -85
Koordinatı	38° 41' 59"E, 40° 56' 58"N
Niteliği / Ödeneğin Sektörü	Çekek Yeri, Tarım Sektöründen Ayrılan Ödenekle
Ana Mendirek Boyu (m)	120
Tali Mendirek Boyu (m)	60
Rıhtım Uzunluğu ve Derinliği (m)	Mevcut Değil
Korunan Su Alanı (ha)	0,85
Altyapı Durumu	Çekek Yeri
Üstyapı Durumu	-
Halihazır Rıhtım Kapasitesi (adet)	0
İlave Edilebilir Rıhtım Kapasitesi (adet)	10 (Toplam Kapasite : 10)
Balıkçılık Sezonunda	
Kullanan Balıkçı Teknesi Sayısı	5
Kullanan Diğer Tekne Sayısı	0
Yoğunluk (%)	50
Balıkçılık Sezonu Dışında	
Kullanan Balıkçı Teknesi Sayısı	5
Kullanan Diğer Tekne Sayısı	0
Sektörlerin Balıkçılık Sezonunda Kullanım Oranları	Tarım (% 100)
	Turizm (% 0)
	Ulaştırma (% 0)
İşletme Şekli	Diğer
İşletmeci Kuruluş	İşletmecisi Yok
İmar Planı Durumu, Onay Tarihi	Yok
ÇED Durumu	-
Hinterland Ulaşım Bağlantısı	Stabilize (0 km)

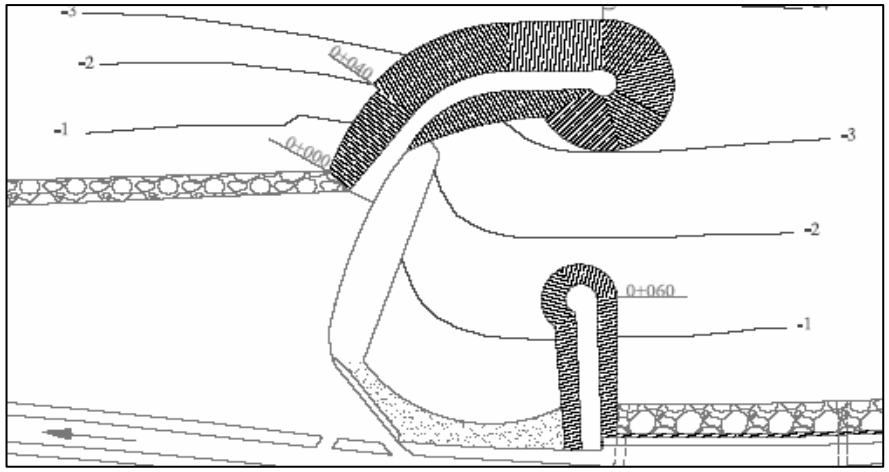



ESPİYE GÜLBÜRNU ÇEKEK YERİ/ GİRESUN, ESPİYE

Kategori - Coğrafi Sıra No	İşletilmekte Olan Balıkçılık Kıyı Yapısı -86
Koordinatı	38° 39' 32"E, 40° 57' 31"N
Niteliği / Ödeneğin Sektörü	Çekek Yeri, Tarım Sektöründen Ayrılan Ödenekle
Ana Mendirek Boyu (m)	179
Tali Mendirek Boyu (m)	Mevcut Değil
Rıhtım Uzunluğu ve Derinliği (m)	Mevcut Değil
Korunan Su Alanı (ha)	1,5
Altyapı Durumu	Çekek Yeri
Üstyapı Durumu	-
Halihazır Rıhtım Kapasitesi (adet)	0
İlave Edilebilir Rıhtım Kapasitesi (adet)	20 (Toplam Kapasite : 20)
Balıkçılık Sezonunda	
Kullanan Balıkçı Teknesi Sayısı	25
Kullanan Diğer Tekne Sayısı	0
Yoğunluk (%)	125
Balıkçılık Sezonu Dışında	
Kullanan Balıkçı Teknesi Sayısı	25
Kullanan Diğer Tekne Sayısı	0
Sektörlerin Balıkçılık Sezonunda Kullanım Oranları	Tarım (% 100)
	Turizm (% 0)
	Ulaştırma (% 0)
İşletme Şekli	Diğer
İşletmeci Kuruluş	İşletmecisi Yok
İmar Planı Durumu, Onay Tarihi	Yok
ÇED Durumu	-
Hinterland Ulaşım Bağlantısı	Asfalt (0 km)

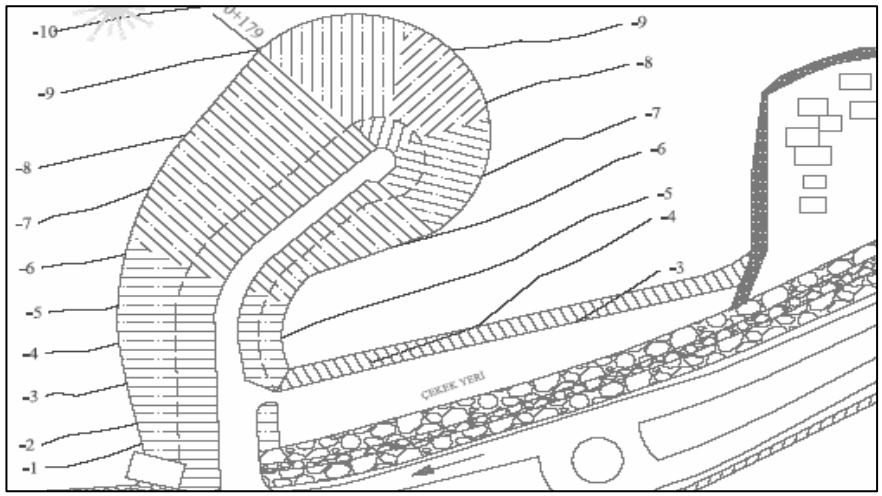



KEŞAP KILIÇLI ÇEKEK YERİ/ GİRESUN, EYNESİL

Kategori - Coğrafi Sıra No	İşletilmekte Olan Balıkçılık Kıyı Yapısı -87
Koordinatı	38° 33' 58"E, 40° 56' 1"N
Niteliği / Ödeneğin Sektörü	Çekek Yeri
Ana Mendirek Boyu (m)	110
Tali Mendirek Boyu (m)	Mevcut Değil
Rıhtım Uzunluğu ve Derinliği (m)	Mevcut Değil
Korunan Su Alanı (ha)	0,2
Altyapı Durumu	-
Üstyapı Durumu	-
Halihazır Rıhtım Kapasitesi (adet)	0
İlave Edilebilir Rıhtım Kapasitesi (adet)	20 (Toplam Kapasite : 20)
Balıkçılık Sezonunda	
Kullanan Balıkçı Teknesi Sayısı	4
Kullanan Diğer Tekne Sayısı	0
Yoğunluk (%)	20
Balıkçılık Sezonu Dışında	
Kullanan Balıkçı Teknesi Sayısı	4
Kullanan Diğer Tekne Sayısı	0
Sektörlerin Balıkçılık Sezonunda Kullanım Oranları	Tarım (% 100)
	Turizm (% 0)
	Ulaştırma (% 0)
İşletme Şekli	Diğer
İşletmeci Kuruluş	İşletmecisi Yok
İmar Planı Durumu, Onay Tarihi	Var,
ÇED Durumu	-
Hinterland Ulaşım Bağlantısı	Stabilize (0 km)

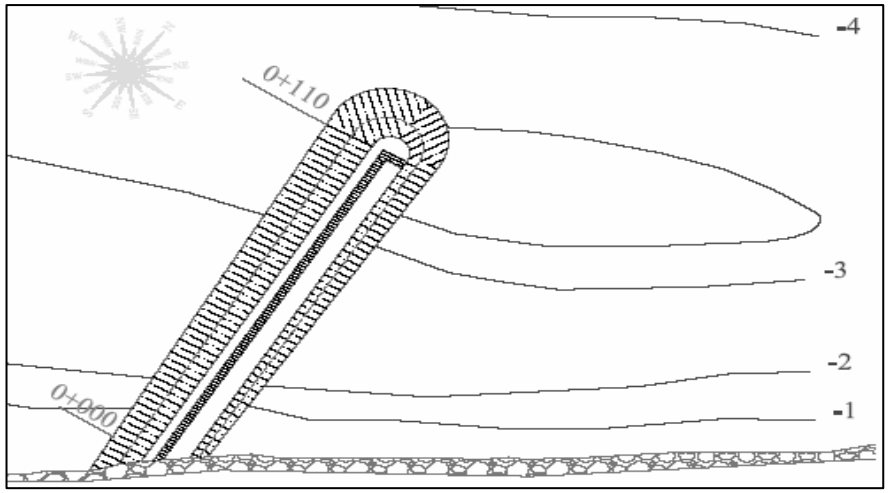



KEŞAP TEPEKÖY ÇEKEK YERİ/ GİRESUN, KEŞAP

Kategori - Coğrafi Sıra No	İşletilmekte Olan Balıkçılık Kıyı Yapısı -88
Koordinatı	38° 33' 31"E, 40° 55' 47"N
Niteliği / Ödeneğin Sektörü	Çekek Yeri, Tarım Sektöründen Ayrılan Ödenekle
Ana Mendirek Boyu (m)	230
Tali Mendirek Boyu (m)	60
Rıhtım Uzunluğu ve Derinliği (m)	Mevcut Değil
Korunan Su Alanı (ha)	0,3
Altyapı Durumu	Elektrik, Su, Çekek Yeri
Üstyapı Durumu	-
Halihazır Rıhtım Kapasitesi (adet)	0
İlave Edilebilir Rıhtım Kapasitesi (adet)	50 (Toplam Kapasite : 50)
Balıkçılık Sezonunda	
Kullanan Balıkçı Teknesi Sayısı	70
Kullanan Diğer Tekne Sayısı	0
Yoğunluk (%)	140
Balıkçılık Sezonu Dışında	
Kullanan Balıkçı Teknesi Sayısı	40
Kullanan Diğer Tekne Sayısı	0
Sektörlerin Balıkçılık Sezonunda Kullanım Oranları	Tarım (% 100)
	Turizm (% 0)
	Ulaştırma (% 0)
İşletme Şekli	Kesin Devir
İşletmeci Kuruluş	Giresun İl Özel İdare
İmar Planı Durumu, Onay Tarihi	Var, 21.04.2006
ÇED Durumu	-
Hinterland Ulaşım Bağlantısı	Toprak (0,1 km)

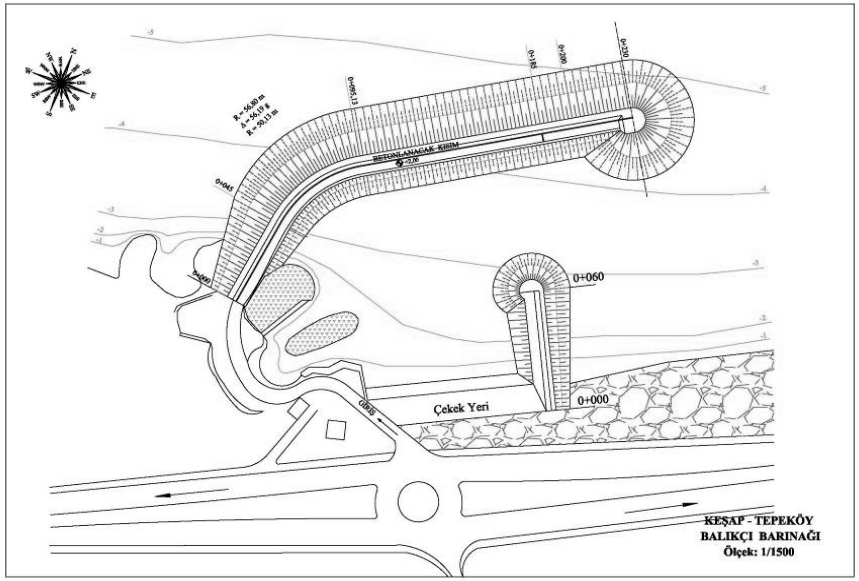



KEŞAP ÇEKEK YERİ/ GİRESUN, KEŞAP

Kategori - Coğrafi Sıra No	İşletilmekte Olan Balıkçılık Kıyı Yapısı -89
Koordinatı	38° 30' 44"E, 40° 55' 9"N
Niteliği / Ödeneğin Sektörü	Çekek Yeri, Tarım Sektöründen Ayrılan Ödenekle
Ana Mendirek Boyu (m)	230
Tali Mendirek Boyu (m)	Mevcut Değil
Rıhtım Uzunluğu ve Derinliği (m)	Mevcut Değil
Korunan Su Alanı (ha)	1
Altyapı Durumu	Su, Çekek Yeri
Üstyapı Durumu	-
Halihazır Rıhtım Kapasitesi (adet)	0
İlave Edilebilir Rıhtım Kapasitesi (adet)	35 (Toplam Kapasite : 35)
Balıkçılık Sezonunda	
Kullanan Balıkçı Teknesi Sayısı	30
Kullanan Diğer Tekne Sayısı	0
Yoğunluk (%)	85,7
Balıkçılık Sezonu Dışında	
Kullanan Balıkçı Teknesi Sayısı	10
Kullanan Diğer Tekne Sayısı	0
Sektörlerin Balıkçılık Sezonunda Kullanım Oranları	Tarım (% 100)
	Turizm (% 0)
	Ulaştırma (% 0)
İşletme Şekli	Geçici Devir
İşletmeci Kuruluş	Keşap Belediyesi
İmar Planı Durumu, Onay Tarihi	Yok
ÇED Durumu	-
Hinterland Ulaşım Bağlantısı	Stabilize (0,02 km)

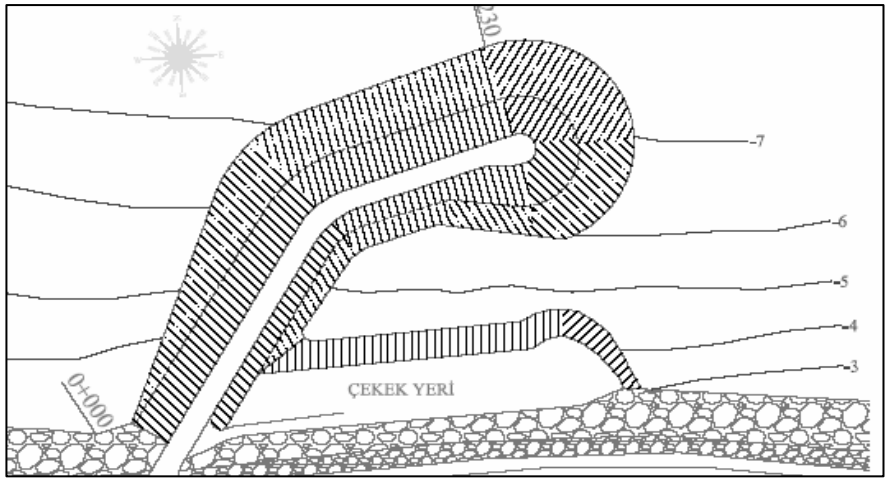



KEŞAP KARABEDİR MAHALLESİ ÇEKEK YERİ/ GİRESUN, KEŞAP

Kategori - Coğrafi Sıra No	İşletilmekte Olan Balıkçılık Kıyı Yapısı -90
Koordinatı	38° 28' 42"E, 40° 54' 53"N
Niteliği / Ödeneğin Sektörü	Çekek Yeri
Ana Mendirek Boyu (m)	65
Tali Mendirek Boyu (m)	Mevcut Değil
Rıhtım Uzunluğu ve Derinliği (m)	Mevcut Değil
Korunan Su Alanı (ha)	0,09
Altyapı Durumu	Çekek Yeri
Üstyapı Durumu	-
Halihazır Rıhtım Kapasitesi (adet)	0
İlave Edilebilir Rıhtım Kapasitesi (adet)	5 (Toplam Kapasite : 5)
Balıkçılık Sezonunda	
Kullanan Balıkçı Teknesi Sayısı	8
Kullanan Diğer Tekne Sayısı	0
Yoğunluk (%)	160
Balıkçılık Sezonu Dışında	
Kullanan Balıkçı Teknesi Sayısı	8
Kullanan Diğer Tekne Sayısı	0
Sektörlerin Balıkçılık Sezonunda Kullanım Oranları	Tarım (% 100)
	Turizm (% 0)
	Ulaştırma (% 0)
İşletme Şekli	Diğer
İşletmeci Kuruluş	İşletmecisi Yok
İmar Planı Durumu, Onay Tarihi	Yok
ÇED Durumu	-
Hinterland Ulaşım Bağlantısı	Toprak (0,5 km)

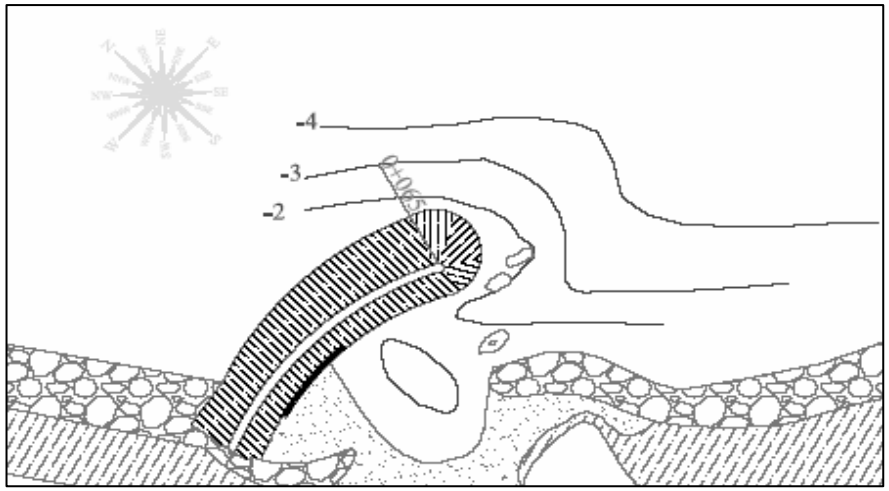



GİRESUN AKSU ÇEKEK YERİ/ GİRESUN, MERKEZ

Kategori - Coğrafi Sıra No	İşletilmekte Olan Balıkçılık Kıyı Yapısı -91
Koordinatı	38° 26' 25"E, 40° 54' 50"N
Niteliği / Ödeneğin Sektörü	Çekek Yeri
Ana Mendirek Boyu (m)	127
Tali Mendirek Boyu (m)	143
Rıhtım Uzunluğu ve Derinliği (m)	Mevcut Değil
Korunan Su Alanı (ha)	1,5
Altyapı Durumu	-
Üstyapı Durumu	-
Halihazır Rıhtım Kapasitesi (adet)	0
İlave Edilebilir Rıhtım Kapasitesi (adet)	25 (Toplam Kapasite : 25)
Balıkçılık Sezonunda	
Kullanan Balıkçı Teknesi Sayısı	-
Kullanan Diğer Tekne Sayısı	-
Yoğunluk (%)	-
Balıkçılık Sezonu Dışında	
Kullanan Balıkçı Teknesi Sayısı	-
Kullanan Diğer Tekne Sayısı	-
Sektörlerin Balıkçılık Sezonunda Kullanım Oranları	Tarım (% -)
	Turizm (% -)
	Ulaştırma (% -)
İşletme Şekli	-
İşletmeci Kuruluş	-
İmar Planı Durumu, Onay Tarihi	Yok
ÇED Durumu	-
Hinterland Ulaşım Bağlantısı	0 km

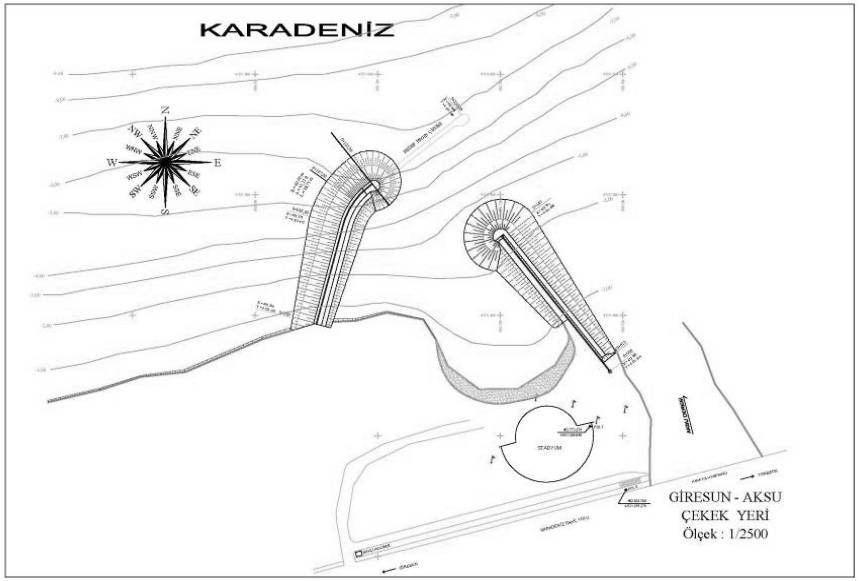



GİRESUN GEMİCİLER - ÜÇ KAYALAR ÇEKEK YERİ/ GİRESUN, MERKEZ

Kategori - Coğrafi Sıra No	İşletilmekte Olan Balıkçılık Kıyı Yapısı -92
Koordinatı	38° 23' 59"E, 40° 55' 5"N
Niteliği / Ödeneğin Sektörü	Çekek Yeri, Tarım Sektöründen Ayrılan Ödenekle
Ana Mendirek Boyu (m)	270
Tali Mendirek Boyu (m)	50
Rıhtım Uzunluğu ve Derinliği (m)	Mevcut Değil
Korunan Su Alanı (ha)	1,6
Altyapı Durumu	Elektrik, Su, Çekek Yeri
Üstyapı Durumu	İşletme Binası
Halihazır Rıhtım Kapasitesi (adet)	0
İlave Edilebilir Rıhtım Kapasitesi (adet)	60 (Toplam Kapasite : 60)
Balıkçılık Sezonunda	
Kullanan Balıkçı Teknesi Sayısı	128
Kullanan Diğer Tekne Sayısı	0
Yoğunluk (%)	213,3
Balıkçılık Sezonu Dışında	
Kullanan Balıkçı Teknesi Sayısı	128
Kullanan Diğer Tekne Sayısı	0
Sektörlerin Balıkçılık Sezonunda Kullanım Oranları	Tarım (% 100)
	Turizm (% 0)
	Ulaştırma (% 0)
İşletme Şekli	Kira
İşletmeci Kuruluş	Hacı Hüseyin Mah. Balıkçılarını Kor. ve Day.Kültür Derneği
İmar Planı Durumu, Onay Tarihi	Yok
ÇED Durumu	-
Hinterland Ulaşım Bağlantısı	Asfalt (0 km)

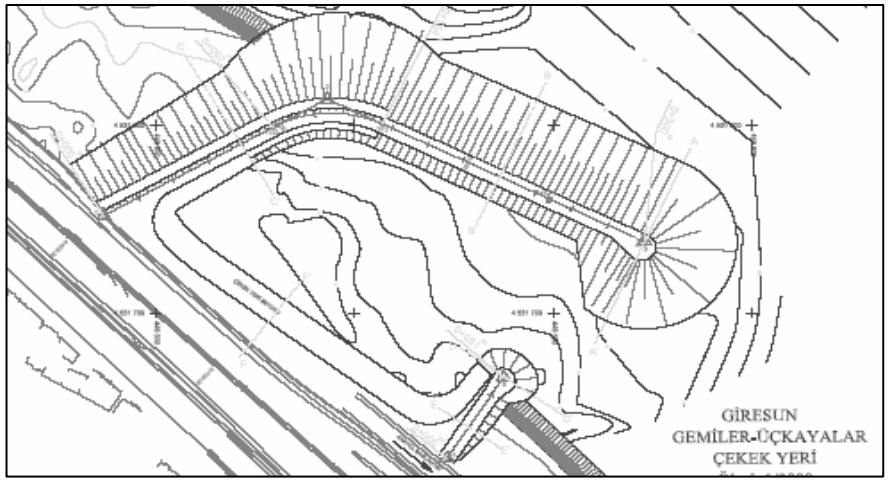



GİRESUN LİMANI MOTORCU (KUMYALI) BALIKÇI BARINAĞI/ GİRESUN, MERKEZ

Kategori - Coğrafi Sıra No	İşletilmekte Olan Balıkçılık Kıyı Yapısı -93
Koordinatı	38° 22' 39"E, 40° 54' 60"N
Niteliği / Ödeneğin Sektörü	Balıkçı Barınağı, Tarım Sektöründen Ayrılan Ödenekle
Ana Mendirek Boyu (m)	372
Tali Mendirek Boyu (m)	Mevcut Değil
Rıhtım Uzunluğu ve Derinliği (m)	160 m (-3 m)
Korunan Su Alanı (ha)	3,85
Altyapı Durumu	Elektrik, Su, Fener, Çekek Yeri
Üstyapı Durumu	İşletme Binası
Halihazır Rıhtım Kapasitesi (adet)	25
İlave Edilebilir Rıhtım Kapasitesi (adet)	65 (Toplam Kapasite : 90)
Balıkçılık Sezonunda	
Kullanan Balıkçı Teknesi Sayısı	150
Kullanan Diğer Tekne Sayısı	0
Yoğunluk (%)	166,7
Balıkçılık Sezonu Dışında	
Kullanan Balıkçı Teknesi Sayısı	73
Kullanan Diğer Tekne Sayısı	0
Sektörlerin Balıkçılık Sezonunda Kullanım Oranları	Tarım (% 100)
	Turizm (% 0)
	Ulaştırma (% 0)
İşletme Şekli	Kira
İşletmeci Kuruluş	S. S. Giresun Su Ürünleri Kooperatifi
İmar Planı Durumu, Onay Tarihi	Yok
ÇED Durumu	-
Hinterland Ulaşım Bağlantısı	Asfalt (0 km)

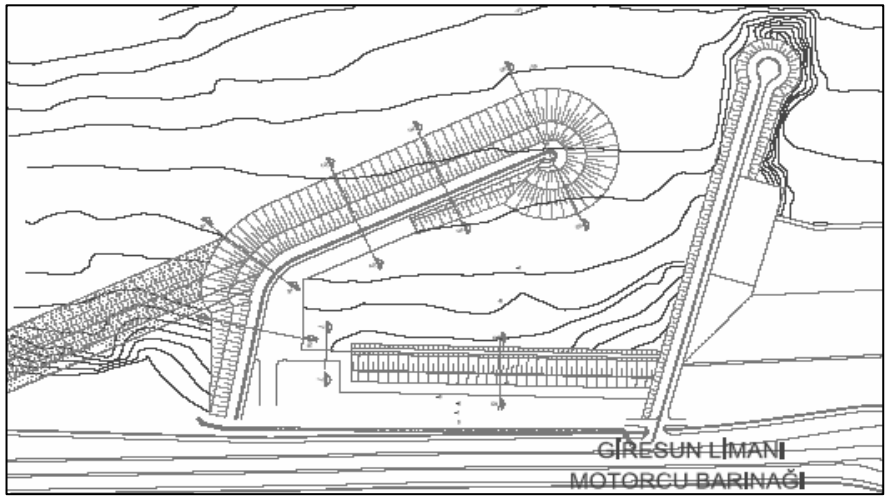



BULANCAK YALIKÖY ÇEKEK YERİ/ GİRESUN, BULANCAK

Kategori - Coğrafi Sıra No	İşletilmekte Olan Balıkçılık Kıyı Yapısı -94
Koordinatı	38° 18' 22"E, 40° 56' 3"N
Niteliği / Ödeneğin Sektörü	Çekek Yeri, Tarım Sektöründen Ayrılan Ödenekle
Ana Mendirek Boyu (m)	320
Tali Mendirek Boyu (m)	70
Rıhtım Uzunluğu ve Derinliği (m)	Mevcut Değil
Korunan Su Alanı (ha)	2
Altyapı Durumu	Çekek Yeri
Üstyapı Durumu	-
Halihazır Rıhtım Kapasitesi (adet)	0
İlave Edilebilir Rıhtım Kapasitesi (adet)	40 (Toplam Kapasite : 40)
Balıkçılık Sezonunda	
Kullanan Balıkçı Teknesi Sayısı	30
Kullanan Diğer Tekne Sayısı	0
Yoğunluk (%)	75
Balıkçılık Sezonu Dışında	
Kullanan Balıkçı Teknesi Sayısı	30
Kullanan Diğer Tekne Sayısı	0
Sektörlerin Balıkçılık Sezonunda Kullanım Oranları	Tarım (% 100)
	Turizm (% 0)
	Ulaştırma (% 0)
İşletme Şekli	Kira
İşletmeci Kuruluş	Şahıs
İmar Planı Durumu, Onay Tarihi	Yok
ÇED Durumu	-
Hinterland Ulaşım Bağlantısı	Stabilize (0 km)

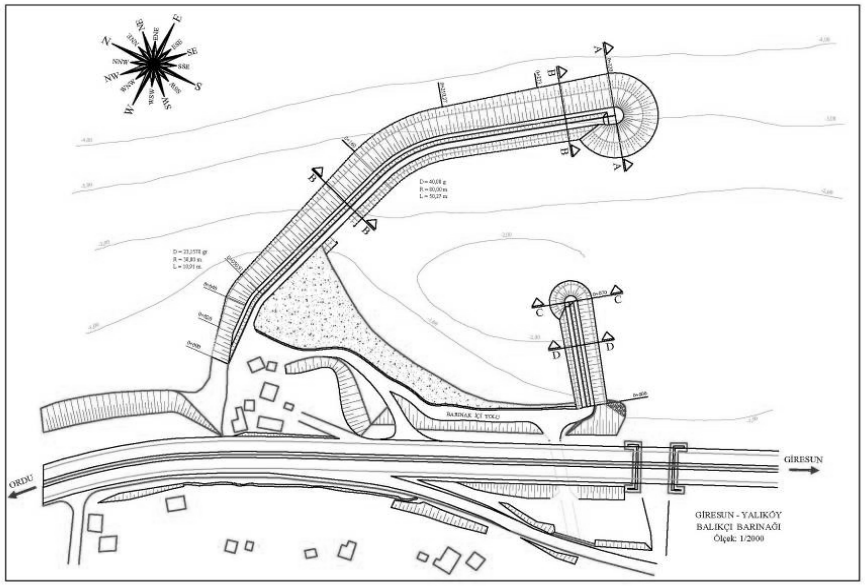



BULANCAK KÜÇÜKLÜ ÇEKEK YERİ/ GİRESUN, BULANCAK

Kategori - Coğrafi Sıra No	İşletilmekte Olan Balıkçılık Kıyı Yapısı -95
Koordinatı	38° 18' 10"E, 40° 56' 4"N
Niteliği / Ödeneğin Sektörü	Çekek Yeri, Tarım Sektöründen Ayrılan Ödenekle
Ana Mendirek Boyu (m)	160
Tali Mendirek Boyu (m)	Mevcut Değil
Rıhtım Uzunluğu ve Derinliği (m)	Mevcut Değil
Korunan Su Alanı (ha)	0,4
Altyapı Durumu	Çekek Yeri
Üstyapı Durumu	-
Halihazır Rıhtım Kapasitesi (adet)	0
İlave Edilebilir Rıhtım Kapasitesi (adet)	15 (Toplam Kapasite : 15)
Balıkçılık Sezonunda	
Kullanan Balıkçı Teknesi Sayısı	30
Kullanan Diğer Tekne Sayısı	0
Yoğunluk (%)	200
Balıkçılık Sezonu Dışında	
Kullanan Balıkçı Teknesi Sayısı	30
Kullanan Diğer Tekne Sayısı	0
Sektörlerin Balıkçılık Sezonunda Kullanım Oranları	Tarım (% 100)
	Turizm (% 0)
	Ulaştırma (% 0)
İşletme Şekli	Diğer
İşletmeci Kuruluş	İşletmecisi Yok
İmar Planı Durumu, Onay Tarihi	Yok
ÇED Durumu	-
Hinterland Ulaşım Bağlantısı	Stabilize (0,025 km)

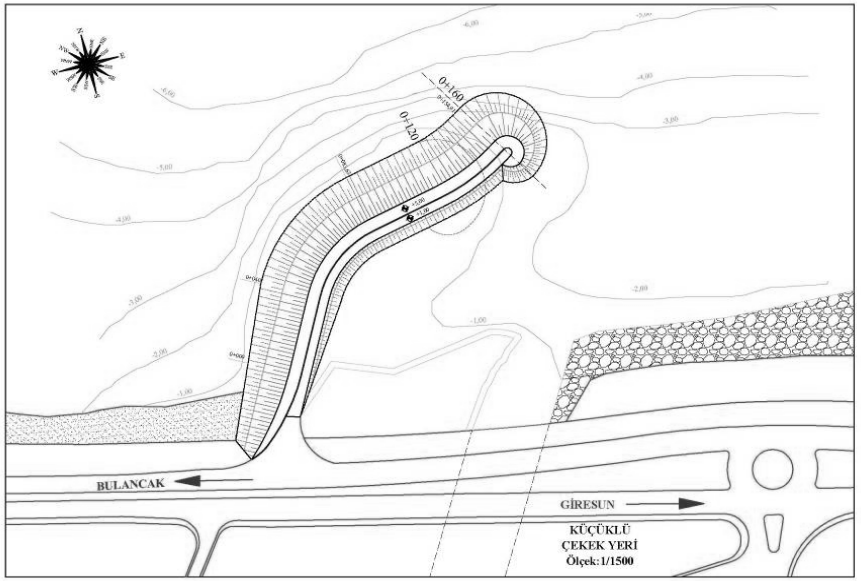



BULANCAK TALİPLİ ÇEKEK YERİ/ GİRESUN, BULANCAK

Kategori - Coğrafi Sıra No	İşletilmekte Olan Balıkçılık Kıyı Yapısı -96
Koordinatı	38° 15' 20"E, 40° 56' 43"N
Niteliği / Ödeneğin Sektörü	Çekek Yeri, Tarım Sektöründen Ayrılan Ödenekle
Ana Mendirek Boyu (m)	275
Tali Mendirek Boyu (m)	40
Rıhtım Uzunluğu ve Derinliği (m)	Mevcut Değil
Korunan Su Alanı (ha)	1,1
Altyapı Durumu	Çekek Yeri
Üstyapı Durumu	-
Halihazır Rıhtım Kapasitesi (adet)	0
İlave Edilebilir Rıhtım Kapasitesi (adet)	35 (Toplam Kapasite : 35)
Balıkçılık Sezonunda	
Kullanan Balıkçı Teknesi Sayısı	20
Kullanan Diğer Tekne Sayısı	0
Yoğunluk (%)	57,1
Balıkçılık Sezonu Dışında	
Kullanan Balıkçı Teknesi Sayısı	40
Kullanan Diğer Tekne Sayısı	0
Sektörlerin Balıkçılık Sezonunda Kullanım Oranları	Tarım (% 100)
	Turizm (% 0)
	Ulaştırma (% 0)
İşletme Şekli	Diğer
İşletmeci Kuruluş	İşletmecisi Yok
İmar Planı Durumu, Onay Tarihi	Yok
ÇED Durumu	-
Hinterland Ulaşım Bağlantısı	Stabilize (0,02 km)

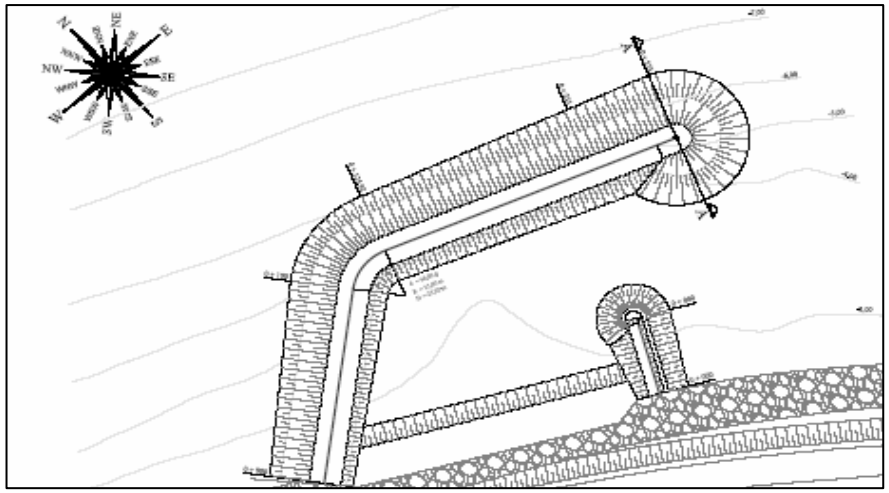



BULANCAK İNCÜVEZ ÇEKEK YERİ/ GİRESUN, BULANCAK

Kategori - Coğrafi Sıra No	İşletilmekte Olan Balıkçılık Kıyı Yapısı -97
Koordinatı	38° 13' 20"E, 40° 56' 25"N
Niteliği / Ödeneğin Sektörü	Çekek Yeri, Tarım Sektöründen Ayrılan Ödenekle
Ana Mendirek Boyu (m)	160
Tali Mendirek Boyu (m)	Mevcut Değil
Rıhtım Uzunluğu ve Derinliği (m)	Mevcut Değil
Korunan Su Alanı (ha)	0,4
Altyapı Durumu	Çekek Yeri
Üstyapı Durumu	-
Halihazır Rıhtım Kapasitesi (adet)	0
İlave Edilebilir Rıhtım Kapasitesi (adet)	12 (Toplam Kapasite : 12)
Balıkçılık Sezonunda	
Kullanan Balıkçı Teknesi Sayısı	9
Kullanan Diğer Tekne Sayısı	0
Yoğunluk (%)	75
Balıkçılık Sezonu Dışında	
Kullanan Balıkçı Teknesi Sayısı	9
Kullanan Diğer Tekne Sayısı	0
Sektörlerin Balıkçılık Sezonunda Kullanım Oranları	Tarım (% 100)
	Turizm (% 0)
	Ulaştırma (% 0)
İşletme Şekli	Diğer
İşletmeci Kuruluş	İşletmecisi Yok
İmar Planı Durumu, Onay Tarihi	Yok
ÇED Durumu	-
Hinterland Ulaşım Bağlantısı	Stabilize (0,015 km)

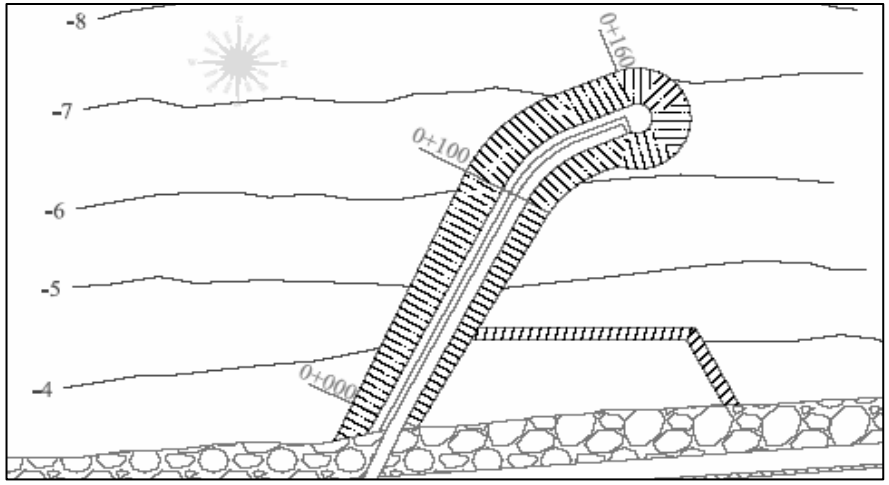



BULANCAK BALIKÇI BARINAĞI/ GİRESUN, BULANCAK

Kategori - Coğrafi Sıra No	İşletilmekte Olan Balıkçılık Kıyı Yapısı -98
Koordinatı	38° 11' 17"E, 40° 56' 38"N
Niteliği / Ödeneğin Sektörü	Balıkçı Barınağı
Ana Mendirek Boyu (m)	740
Tali Mendirek Boyu (m)	350
Rıhtım Uzunluğu ve Derinliği (m)	100 m (-2,5 m), 85 m (-3 m), 85 m (-5 m)
Korunan Su Alanı (ha)	9
Altyapı Durumu	Elektrik, Fener, Çekek Yeri
Üstyapı Durumu	İşletme Binası
Halihazır Rıhtım Kapasitesi (adet)	68
İlave Edilebilir Rıhtım Kapasitesi (adet)	62 (Toplam Kapasite : 130)
Balıkçılık Sezonunda	
Kullanan Balıkçı Teknesi Sayısı	100
Kullanan Diğer Tekne Sayısı	0
Yoğunluk (%)	76,9
Balıkçılık Sezonu Dışında	
Kullanan Balıkçı Teknesi Sayısı	80
Kullanan Diğer Tekne Sayısı	0
Sektörlerin Balıkçılık Sezonunda Kullanım Oranları	Tarım (% 100)
	Turizm (% 0)
	Ulaştırma (% 0)
İşletme Şekli	Kira
İşletmeci Kuruluş	Şahıs
İmar Planı Durumu, Onay Tarihi	Yok
ÇED Durumu	-
Hinterland Ulaşım Bağlantısı	Stabilize (0,025 km)

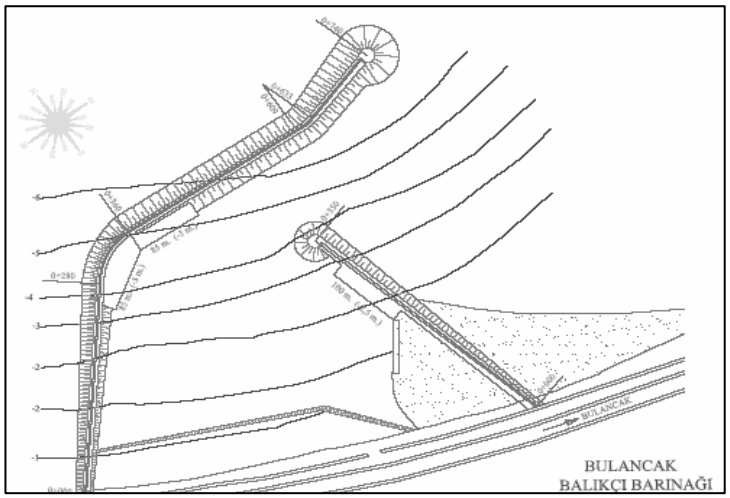



PİRAZİZ BARINMA YERİ/ GİRESUN, PİRAZİZ

Kategori - Coğrafi Sıra No	İşletilmekte Olan Balıkçılık Kıyı Yapısı -99
Koordinatı	38° 7' 32"E, 40° 57' 27"N
Niteliği / Ödeneğin Sektörü	Barınma Yeri, Tarım Sektöründen Ayrılan Ödenekle
Ana Mendirek Boyu (m)	390
Tali Mendirek Boyu (m)	150
Rıhtım Uzunluğu ve Derinliği (m)	40 m (-3 m)
Korunan Su Alanı (ha)	5,7
Altyapı Durumu	Elektrik, Su
Üstyapı Durumu	Buz Üretim Alanı
Halihazır Rıhtım Kapasitesi (adet)	10
İlave Edilebilir Rıhtım Kapasitesi (adet)	65 (Toplam Kapasite : 75)
Balıkçılık Sezonunda	
Kullanan Balıkçı Teknesi Sayısı	40
Kullanan Diğer Tekne Sayısı	0
Yoğunluk (%)	53,3
Balıkçılık Sezonu Dışında	
Kullanan Balıkçı Teknesi Sayısı	30
Kullanan Diğer Tekne Sayısı	0
Sektörlerin Balıkçılık Sezonunda Kullanım Oranları	Tarım (% 100)
	Turizm (% 0)
	Ulaştırma (% 0)
İşletme Şekli	Kira
İşletmeci Kuruluş	S. S. Piraziz İlçe Merkezi Su Ürünleri Kooperatifi
İmar Planı Durumu, Onay Tarihi	Var, 14.11.2007
ÇED Durumu	-
Hinterland Ulaşım Bağlantısı	Stabilize (0,3 km)

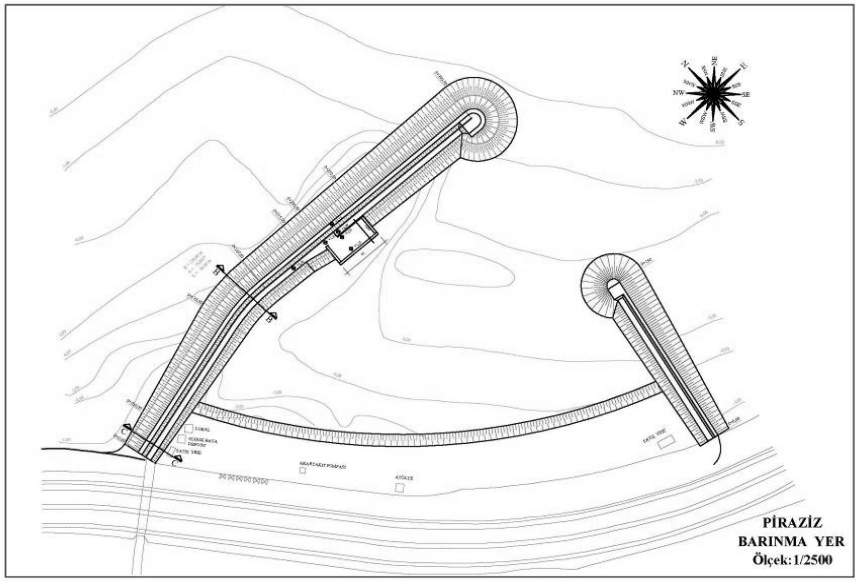



GÜLYALI BALIKÇI BARINAĞI/ ORDU, GÜLYALI

Kategori - Coğrafi Sıra No	İşletilmekte Olan Balıkçılık Kıyı Yapısı -100
Koordinatı	38° 2' 43"E, 40° 58' 7"N
Niteliği / Ödeneğin Sektörü	Balıkçı Barınağı, Tarım Sektöründen Ayrılan Ödenekle
Ana Mendirek Boyu (m)	460
Tali Mendirek Boyu (m)	150
Rıhtım Uzunluğu ve Derinliği (m)	75 m (-2 m)
Korunan Su Alanı (ha)	5,4
Altyapı Durumu	Elektrik, Su, Fener, Çekek Yeri
Üstyapı Durumu	-
Halihazır Rıhtım Kapasitesi (adet)	19
İlave Edilebilir Rıhtım Kapasitesi (adet)	51 (Toplam Kapasite : 70)
Balıkçılık Sezonunda	
Kullanan Balıkçı Teknesi Sayısı	65
Kullanan Diğer Tekne Sayısı	2
Yoğunluk (%)	95,7
Balıkçılık Sezonu Dışında	
Kullanan Balıkçı Teknesi Sayısı	57
Kullanan Diğer Tekne Sayısı	1
Sektörlerin Balıkçılık Sezonunda Kullanım Oranları	Tarım (% 97)
	Turizm (% 3)
	Ulaştırma (% 0)
İşletme Şekli	Kesin Devir
İşletmeci Kuruluş	Gülyalı Belediyesi
İmar Planı Durumu, Onay Tarihi	Var, 28.12.1993
ÇED Durumu	-
Hinterland Ulaşım Bağlantısı	Stabilize (0,25 km)

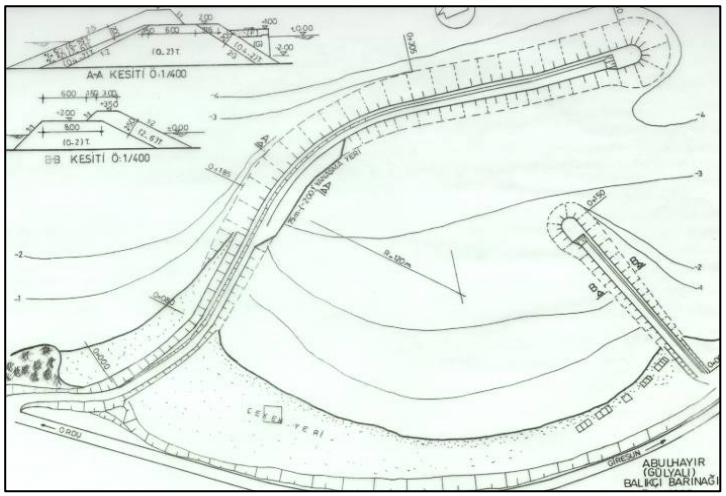



ORDU ÇEKEK YERİ/ ORDU, MERKEZ

Kategori - Coğrafi Sıra No	İşletilmekte Olan Balıkçılık Kıyı Yapısı -101
Koordinatı	37° 52' 25"E, 41° 0' 10"N
Niteliği / Ödeneğin Sektörü	Çekek Yeri
Ana Mendirek Boyu (m)	100
Tali Mendirek Boyu (m)	Mevcut Değil
Rıhtım Uzunluğu ve Derinliği (m)	Mevcut Değil
Korunan Su Alanı (ha)	14
Altyapı Durumu	Su, Çekek Yeri
Üstyapı Durumu	-
Halihazır Rıhtım Kapasitesi (adet)	0
İlave Edilebilir Rıhtım Kapasitesi (adet)	60 (Toplam Kapasite : 60)
Balıkçılık Sezonunda	
Kullanan Balıkçı Teknesi Sayısı	60
Kullanan Diğer Tekne Sayısı	0
Yoğunluk (%)	100
Balıkçılık Sezonu Dışında	
Kullanan Balıkçı Teknesi Sayısı	50
Kullanan Diğer Tekne Sayısı	0
Sektörlerin Balıkçılık Sezonunda Kullanım Oranları	Tarım (% 100)
	Turizm (% 0)
	Ulaştırma (% 0)
İşletme Şekli	Diğer
İşletmeci Kuruluş	İşletmecisi Yok
İmar Planı Durumu, Onay Tarihi	Yok
ÇED Durumu	-
Hinterland Ulaşım Bağlantısı	Asfalt (0,15 km)

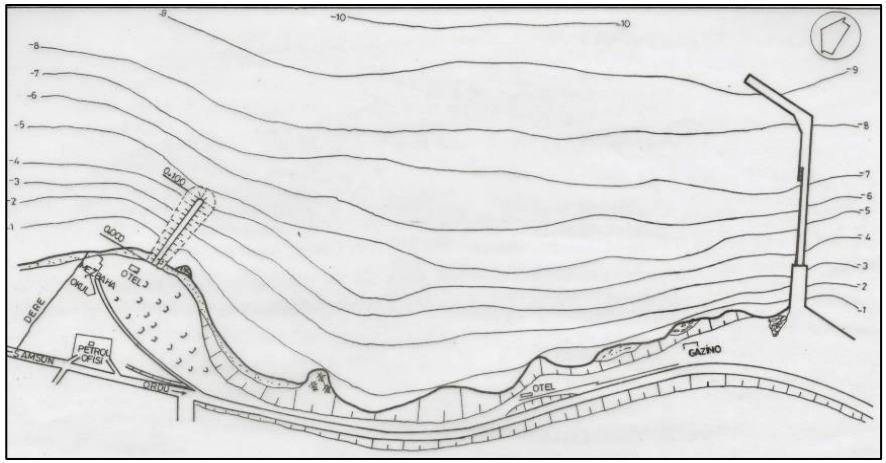



EFİRLİ KUMBAŞI BALIKÇI BARINAĞI/ ORDU, EFIRLİ

Kategori - Coğrafi Sıra No	İşletilmekte Olan Balıkçılık Kıyı Yapısı -102
Koordinatı	37° 51' 23"E, 41° 1' 11"N
Niteliği / Ödeneğin Sektörü	Balıkçı Barınağı, Tarım Sektöründen Ayrılan Ödenekle
Ana Mendirek Boyu (m)	900
Tali Mendirek Boyu (m)	280
Rıhtım Uzunluğu ve Derinliği (m)	100 m (-3 m), 150 m (-2 m)
Korunan Su Alanı (ha)	11
Altyapı Durumu	Elektrik, Su, Fener, Çekek Yeri
Üstyapı Durumu	İşletme Binası, Balık Satış Yeri
Halihazır Rıhtım Kapasitesi (adet)	63
İlave Edilebilir Rıhtım Kapasitesi (adet)	127 (Toplam Kapasite : 190)
Balıkçılık Sezonunda	
Kullanan Balıkçı Teknesi Sayısı	150
Kullanan Diğer Tekne Sayısı	2
Yoğunluk (%)	80
Balıkçılık Sezonu Dışında	
Kullanan Balıkçı Teknesi Sayısı	100
Kullanan Diğer Tekne Sayısı	2
Sektörlerin Balıkçılık Sezonunda Kullanım Oranları	Tarım (% 98,7)
	Turizm (% 1,3)
	Ulaştırma (% 0)
İşletme Şekli	Kira
İşletmeci Kuruluş	S. S. Boztepe Kumbaşı Güzelyalı Kirazlimanı Mahallesi Su Ürünleri Balıkçı
İmar Planı Durumu, Onay Tarihi	Yok
ÇED Durumu	-
Hinterland Ulaşım Bağlantısı	Asfalt (0 km)

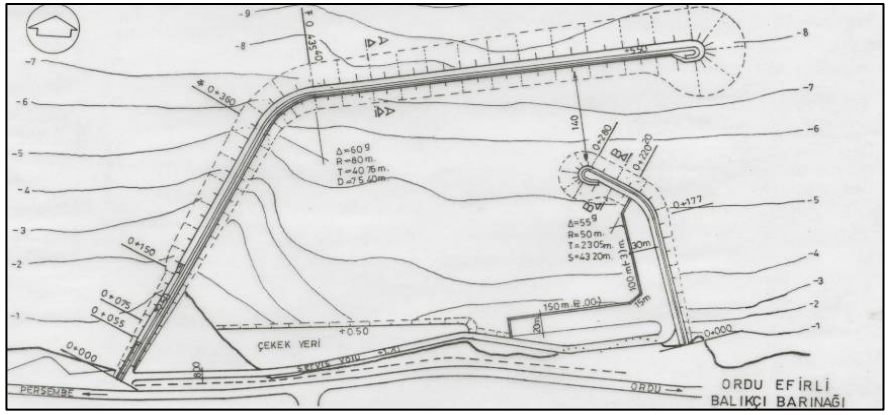



PERŞEMBE GACALI ÇEKEK YERİ/ ORDU, PERŞEMBE

Kategori - Coğrafi Sıra No	İşletilmekte Olan Balıkçılık Kıyı Yapısı -103
Koordinatı	37° 46' 52"E, 41° 3' 40"N
Niteliği / Ödeneğin Sektörü	Çekek Yeri
Ana Mendirek Boyu (m)	220
Tali Mendirek Boyu (m)	Mevcut Değil
Rıhtım Uzunluğu ve Derinliği (m)	Mevcut Değil
Korunan Su Alanı (ha)	75
Altyapı Durumu	Elektrik, Çekek Yeri
Üstyapı Durumu	-
Halihazır Rıhtım Kapasitesi (adet)	0
İlave Edilebilir Rıhtım Kapasitesi (adet)	41 (Toplam Kapasite : 41)
Balıkçılık Sezonunda	
Kullanan Balıkçı Teknesi Sayısı	50
Kullanan Diğer Tekne Sayısı	0
Yoğunluk (%)	122
Balıkçılık Sezonu Dışında	
Kullanan Balıkçı Teknesi Sayısı	50
Kullanan Diğer Tekne Sayısı	0
Sektörlerin Balıkçılık Sezonunda Kullanım Oranları	Tarım (% 100)
	Turizm (% 0)
	Ulaştırma (% 0)
İşletme Şekli	Geçici Devir
İşletmeci Kuruluş	Perşembe Belediyesi
İmar Planı Durumu, Onay Tarihi	Yok
ÇED Durumu	-
Hinterland Ulaşım Bağlantısı	Asfalt (8 km)

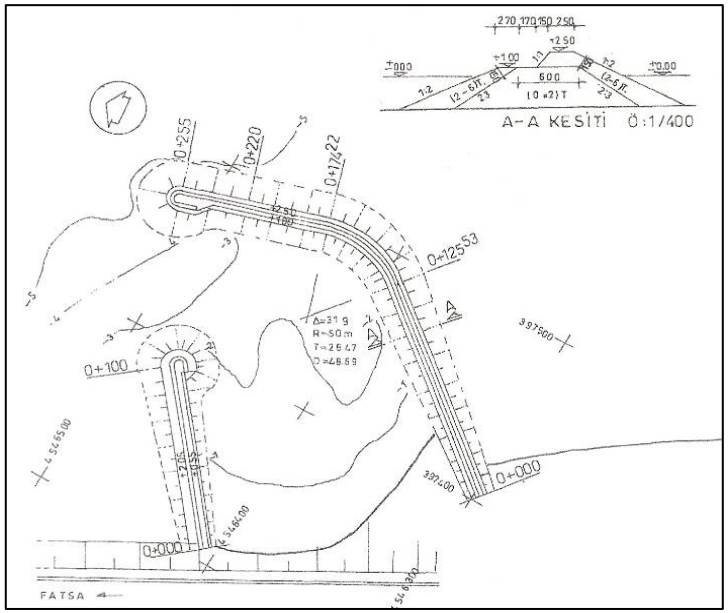



KIŞLAÖNÜ BALIKÇI BARINAĞI/ ORDU, PERŞEMBE

Kategori - Coğrafi Sıra No	İşletilmekte Olan Balıkçılık Kıyı Yapısı -104
Koordinatı	37° 46' 38"E, 41° 4' 52"N
Niteliği / Ödeneğin Sektörü	Balıkçı Barınağı, Tarım Sektöründen Ayrılan Ödenekle
Ana Mendirek Boyu (m)	310
Tali Mendirek Boyu (m)	75
Rıhtım Uzunluğu ve Derinliği (m)	70 m (-4 m), 150 m (-3 m), 177 m (-2 m)
Korunan Su Alanı (ha)	2,7
Altyapı Durumu	Elektrik, Su, Fener, Çekek Yeri
Üstyapı Durumu	-
Halihazır Rıhtım Kapasitesi (adet)	100
İlave Edilebilir Rıhtım Kapasitesi (adet)	0 (Toplam Kapasite : 100)
Balıkçılık Sezonunda	
Kullanan Balıkçı Teknesi Sayısı	185
Kullanan Diğer Tekne Sayısı	0
Yoğunluk (%)	185
Balıkçılık Sezonu Dışında	
Kullanan Balıkçı Teknesi Sayısı	100
Kullanan Diğer Tekne Sayısı	0
Sektörlerin Balıkçılık Sezonunda Kullanım Oranları	Tarım (% 100)
	Turizm (% 0)
	Ulaştırma (% 0)
İşletme Şekli	Kesin Devir
İşletmeci Kuruluş	Perşembe Belediyesi
İmar Planı Durumu, Onay Tarihi	Var, 11.06.1996
ÇED Durumu	-
Hinterland Ulaşım Bağlantısı	Asfalt (10.5 km)

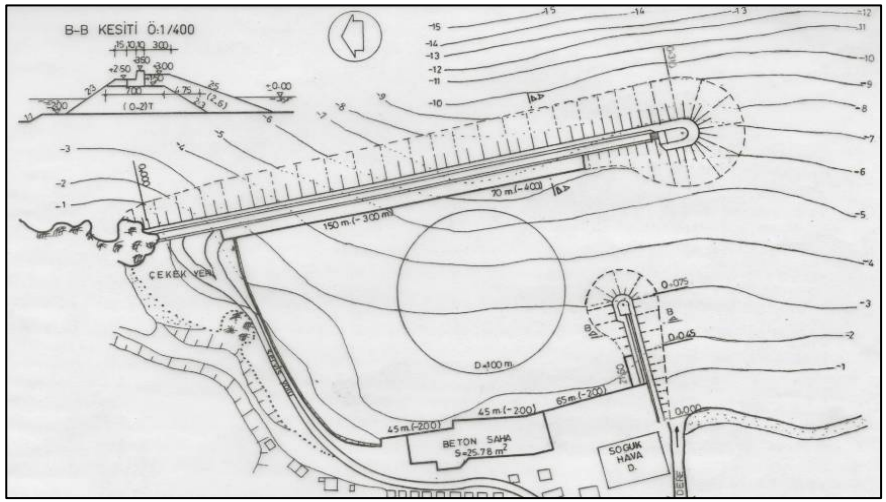



MERSİN KÖYÜ BALIKÇI BARINAĞI/ ORDU, PERŞEMBE

Kategori - Coğrafi Sıra No	İşletilmekte Olan Balıkçılık Kıyı Yapısı -105
Koordinatı	37° 45' 54"E, 41° 6' 56"N
Niteliği / Ödeneğin Sektörü	Balıkçı Barınağı, Tarım Sektöründen Ayrılan Ödenekle
Ana Mendirek Boyu (m)	390
Tali Mendirek Boyu (m)	120
Rıhtım Uzunluğu ve Derinliği (m)	50 m (-3 m), 25 m (-2 m)
Korunan Su Alanı (ha)	2,6
Altyapı Durumu	Elektrik, Su, Fener, Çekek Yeri
Üstyapı Durumu	İşletme Binası, Balık Satış Yeri, Ön Soğutma
Halihazır Rıhtım Kapasitesi (adet)	30
İlave Edilebilir Rıhtım Kapasitesi (adet)	35 (Toplam Kapasite : 65)
Balıkçılık Sezonunda	
Kullanan Balıkçı Teknesi Sayısı	45
Kullanan Diğer Tekne Sayısı	0
Yoğunluk (%)	69,2
Balıkçılık Sezonu Dışında	
Kullanan Balıkçı Teknesi Sayısı	40
Kullanan Diğer Tekne Sayısı	0
Sektörlerin Balıkçılık Sezonunda Kullanım Oranları	Tarım (% 100)
	Turizm (% 0)
	Ulaştırma (% 0)
İşletme Şekli	Kira
İşletmeci Kuruluş	S. S. Mersin Köyü Su Ürünleri Kooperatifi
İmar Planı Durumu, Onay Tarihi	Bilgi mevcut değil
ÇED Durumu	-
Hinterland Ulaşım Bağlantısı	Asfalt (16.7 km)

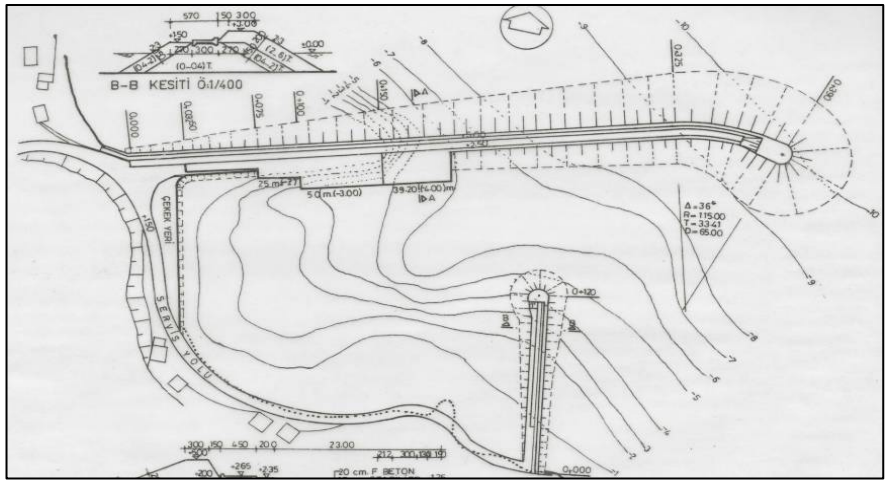



MEDRESEÖNÜ BALIKÇI BARINAĞI/ ORDU, PERŞEMBE

Kategori - Coğrafi Sıra No	İşletilmekte Olan Balıkçılık Kıyı Yapısı -106
Koordinatı	37° 37' 44"E, 41° 4' 49"N
Niteliği / Ödeneğin Sektörü	Balıkçı Barınağı
Ana Mendirek Boyu (m)	320
Tali Mendirek Boyu (m)	65
Rıhtım Uzunluğu ve Derinliği (m)	40 m (-1 m), 65 m (-4 m)
Korunan Su Alanı (ha)	2,9
Altyapı Durumu	Elektrik, Fener, Çekek Yeri
Üstyapı Durumu	-
Halihazır Rıhtım Kapasitesi (adet)	26
İlave Edilebilir Rıhtım Kapasitesi (adet)	49 (Toplam Kapasite : 75)
Balıkçılık Sezonunda	
Kullanan Balıkçı Teknesi Sayısı	80
Kullanan Diğer Tekne Sayısı	0
Yoğunluk (%)	106,7
Balıkçılık Sezonu Dışında	
Kullanan Balıkçı Teknesi Sayısı	80
Kullanan Diğer Tekne Sayısı	0
Sektörlerin Balıkçılık Sezonunda Kullanım Oranları	Tarım (% 100)
	Turizm (% 0)
	Ulaştırma (% 0)
İşletme Şekli	Kira
İşletmeci Kuruluş	S. S. Medreseönü Su Ürn. Kooperatifi
İmar Planı Durumu, Onay Tarihi	Var,
ÇED Durumu	Var, 07.10.2003
Hinterland Ulaşım Bağlantısı	Asfalt (8.6 km)

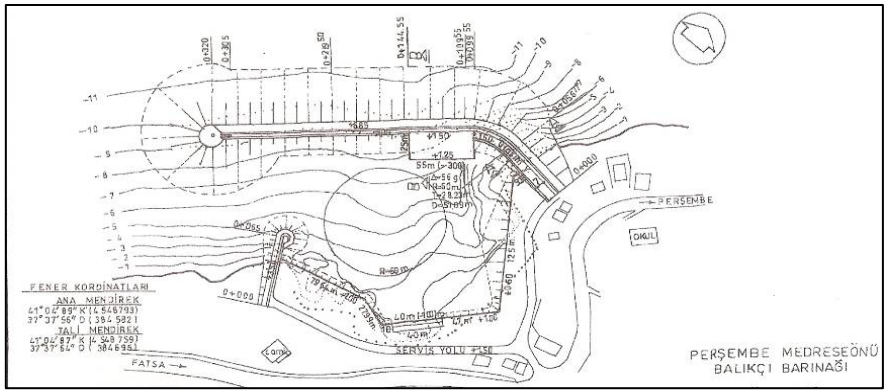



FATSA YALIKÖY BALIKÇI BARINAĞI/ ORDU, FATSA

Kategori - Coğrafi Sıra No	İşletilmekte Olan Balıkçılık Kıyı Yapısı -107
Koordinatı	37° 36' 31"E, 41° 3' 5"N
Niteliği / Ödeneğin Sektörü	Balıkçı Barınağı, Tarım Sektöründen Ayrılan Ödenekle
Ana Mendirek Boyu (m)	426
Tali Mendirek Boyu (m)	120
Rıhtım Uzunluğu ve Derinliği (m)	110 m (-3 m), 36 m (-2 m)
Korunan Su Alanı (ha)	4,3
Altyapı Durumu	Elektrik, Su, Fener, Çekek Yeri
Üstyapı Durumu	İşletme Binası, Ön Soğutma
Halihazır Rıhtım Kapasitesi (adet)	37
İlave Edilebilir Rıhtım Kapasitesi (adet)	68 (Toplam Kapasite : 105)
Balıkçılık Sezonunda	
Kullanan Balıkçı Teknesi Sayısı	70
Kullanan Diğer Tekne Sayısı	0
Yoğunluk (%)	66,7
Balıkçılık Sezonu Dışında	
Kullanan Balıkçı Teknesi Sayısı	70
Kullanan Diğer Tekne Sayısı	2
Sektörlerin Balıkçılık Sezonunda Kullanım Oranları	Tarım (% 100)
	Turizm (% 0)
	Ulaştırma (% 0)
İşletme Şekli	Kira
İşletmeci Kuruluş	S. S. Yalıköy Su Ürn Kooperatifi
İmar Planı Durumu, Onay Tarihi	Var, 03.02.2000
ÇED Durumu	-
Hinterland Ulaşım Bağlantısı	Asfalt (4 km)

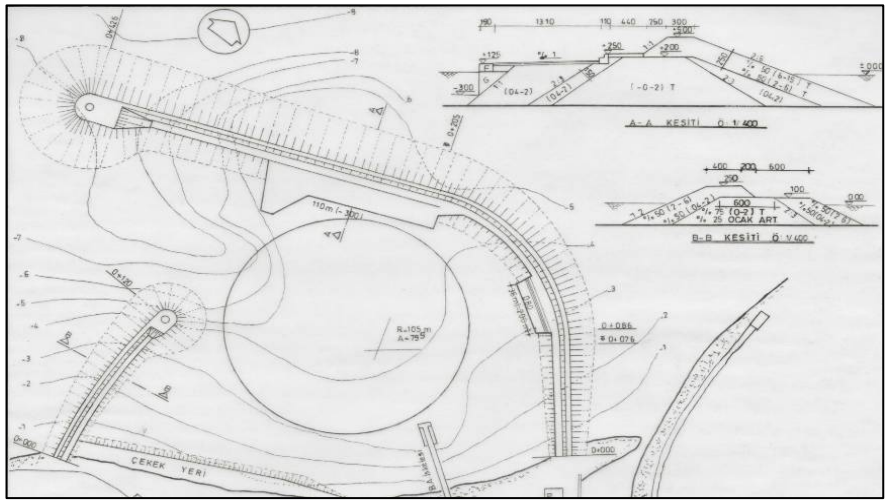



FATSA BOLAMAN BALIKÇI BARINAĞI/ ORDU, FATSA

Kategori - Coğrafi Sıra No	İşletilmekte Olan Balıkçılık Kıyı Yapısı -108
Koordinatı	37° 35' 14"E, 41° 2' 13"N
Niteliği / Ödeneğin Sektörü	Balıkçı Barınağı, Tarım Sektöründen Ayrılan Ödenekle
Ana Mendirek Boyu (m)	400
Tali Mendirek Boyu (m)	180
Rıhtım Uzunluğu ve Derinliği (m)	70 m (4 m)
Korunan Su Alanı (ha)	4,5
Altyapı Durumu	Fener, Çekek Yeri
Üstyapı Durumu	-
Halihazır Rıhtım Kapasitesi (adet)	18
İlave Edilebilir Rıhtım Kapasitesi (adet)	122 (Toplam Kapasite : 140)
Balıkçılık Sezonunda	
Kullanan Balıkçı Teknesi Sayısı	50
Kullanan Diğer Tekne Sayısı	0
Yoğunluk (%)	35,7
Balıkçılık Sezonu Dışında	
Kullanan Balıkçı Teknesi Sayısı	50
Kullanan Diğer Tekne Sayısı	0
Sektörlerin Balıkçılık Sezonunda Kullanım Oranları	Tarım (% 100)
	Turizm (% 0)
	Ulaştırma (% 0)
İşletme Şekli	Geçici Devir
İşletmeci Kuruluş	Bolaman Belediyesi
İmar Planı Durumu, Onay Tarihi	Bilgi mevcut değil
ÇED Durumu	-
Hinterland Ulaşım Bağlantısı	Asfalt (0.8 km)

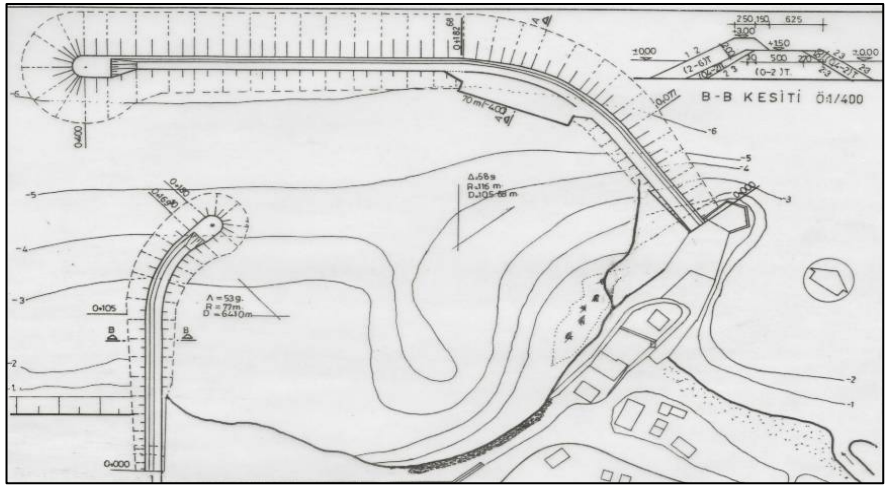



FATSA KURTULUŞ MAHALLESİ ÇEKEK YERİ/ ORDU, FATSA

Kategori - Coğrafi Sıra No	İşletilmekte Olan Balıkçılık Kıyı Yapısı -109
Koordinatı	37° 30' 54"E, 41° 1' 51"N
Niteliği / Ödeneğin Sektörü	Çekek Yeri
Ana Mendirek Boyu (m)	205
Tali Mendirek Boyu (m)	Mevcut Değil
Rıhtım Uzunluğu ve Derinliği (m)	Mevcut Değil
Korunan Su Alanı (ha)	1
Altyapı Durumu	Elektrik, Çekek Yeri
Üstyapı Durumu	-
Halihazır Rıhtım Kapasitesi (adet)	0
İlave Edilebilir Rıhtım Kapasitesi (adet)	25 (Toplam Kapasite : 25)
Balıkçılık Sezonunda	
Kullanan Balıkçı Teknesi Sayısı	25
Kullanan Diğer Tekne Sayısı	0
Yoğunluk (%)	100
Balıkçılık Sezonu Dışında	
Kullanan Balıkçı Teknesi Sayısı	25
Kullanan Diğer Tekne Sayısı	0
Sektörlerin Balıkçılık Sezonunda Kullanım Oranları	Tarım (% 100)
	Turizm (% 0)
	Ulaştırma (% 0)
İşletme Şekli	Kesin Devir
İşletmeci Kuruluş	Fatsa Belediyesi
İmar Planı Durumu, Onay Tarihi	Bilgi mevcut değil
ÇED Durumu	Var, 30.12.2003
Hinterland Ulaşım Bağlantısı	Stabilize (0 km)

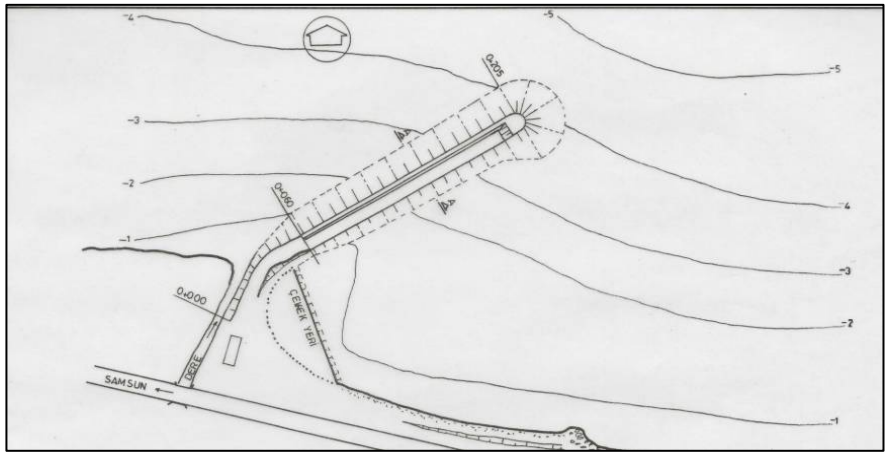



FATSA BALIKÇI BARINAĞI/ ORDU, FATSA

Kategori - Coğrafi Sıra No	İşletilmekte Olan Balıkçılık Kıyı Yapısı -110
Koordinatı	37° 29' 35"E, 41° 2' 36"N
Niteliği / Ödeneğin Sektörü	Balıkçı Barınağı, Tarım Sektöründen Ayrılan Ödenekle
Ana Mendirek Boyu (m)	600
Tali Mendirek Boyu (m)	540
Rıhtım Uzunluğu ve Derinliği (m)	350 m (-4 m), 262 m (-2 m), 140 m (-1,4 m), 95 m (-1,2 m)
Korunan Su Alanı (ha)	5,6
Altyapı Durumu	Su, Fener, Çekek Yeri
Üstyapı Durumu	-
Halihazır Rıhtım Kapasitesi (adet)	240
İlave Edilebilir Rıhtım Kapasitesi (adet)	15 (Toplam Kapasite : 255)
Balıkçılık Sezonunda	
Kullanan Balıkçı Teknesi Sayısı	20
Kullanan Diğer Tekne Sayısı	2
Yoğunluk (%)	8,6
Balıkçılık Sezonu Dışında	
Kullanan Balıkçı Teknesi Sayısı	10
Kullanan Diğer Tekne Sayısı	3
Sektörlerin Balıkçılık Sezonunda Kullanım Oranları	Tarım (% 90,9)
	Turizm (% 0)
	Ulaştırma (% 9,1)
İşletme Şekli	Kesin Devir
İşletmeci Kuruluş	Fatsa Belediyesi
İmar Planı Durumu, Onay Tarihi	Var, 1984
ÇED Durumu	Var, 04.09.2008
Hinterland Ulaşım Bağlantısı	Stabilize (0,025 km)

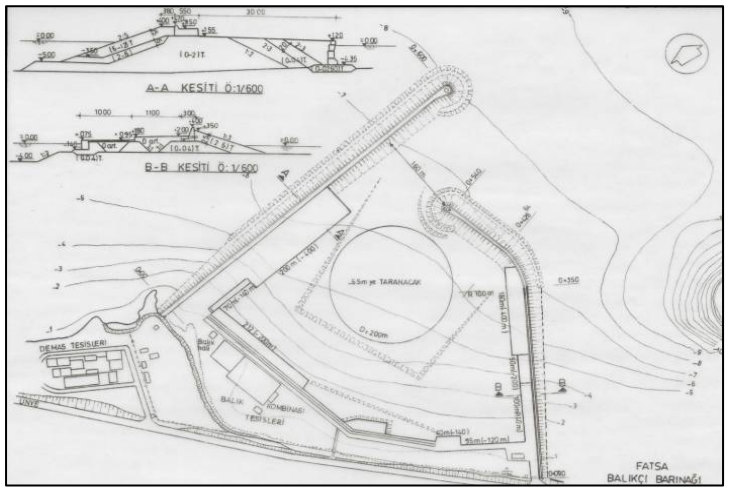



ÜNYE LİMANI BALIKÇI BARINAĞI/ ORDU, ÜNYE

Kategori - Coğrafi Sıra No	İşletilmekte Olan Balıkçılık Kıyı Yapısı -111
Koordinatı	37° 20' 33"E, 41° 6' 51"N
Niteliği / Ödeneğin Sektörü	Liman, Tarım Sektöründen Ayrılan Ödenekle
Ana Mendirek Boyu (m)	1475
Tali Mendirek Boyu (m)	500
Rıhtım Uzunluğu ve Derinliği (m)	100 m (-2 m)
Korunan Su Alanı (ha)	43
Altyapı Durumu	Elektrik, Su, Fener, Çekek Yeri
Üstyapı Durumu	İşletme Binası
Halihazır Rıhtım Kapasitesi (adet)	25
İlave Edilebilir Rıhtım Kapasitesi (adet)	50 (Toplam Kapasite : 75)
Balıkçılık Sezonunda	
Kullanan Balıkçı Teknesi Sayısı	45
Kullanan Diğer Tekne Sayısı	0
Yoğunluk (%)	60
Balıkçılık Sezonu Dışında	
Kullanan Balıkçı Teknesi Sayısı	45
Kullanan Diğer Tekne Sayısı	0
Sektörlerin Balıkçılık Sezonunda Kullanım Oranları	Tarım (% 100)
	Turizm (% 0)
	Ulaştırma (% 0)
İşletme Şekli	Kira
İşletmeci Kuruluş	S. S. Ünye Su Ürünleri Kalkınma Kooperatifi
İmar Planı Durumu, Onay Tarihi	Bilgi mevcut değil
ÇED Durumu	Bilgi Mevcut Değil
Hinterland Ulaşım Bağlantısı	Stabilize (0,15 km)

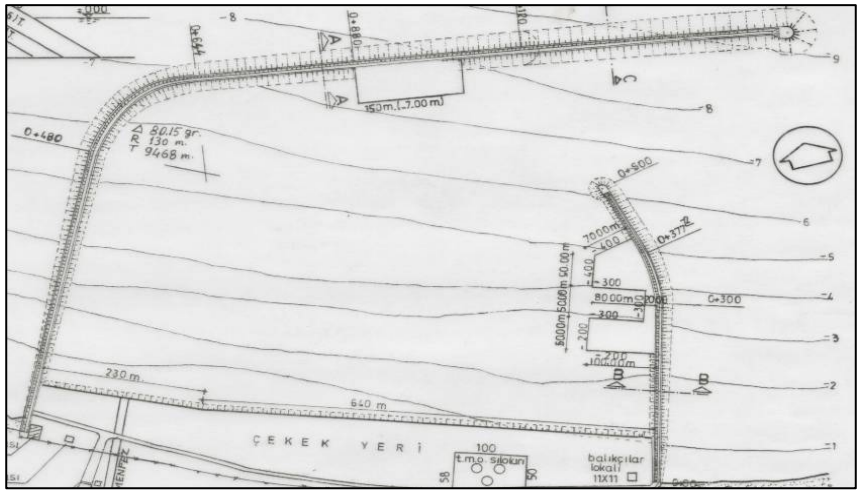



TERME YALI MAHALLESİ BALIKÇI BARINAĞI/ SAMSUN, TERME

Kategori - Coğrafi Sıra No	İşletilmekte Olan Balıkçılık Kıyı Yapısı -112
Koordinatı	37° 2' 4"E, 41° 11' 50"N
Niteliği / Ödeneğin Sektörü	Balıkçı Barınağı, Tarım Sektöründen Ayrılan Ödenekle
Ana Mendirek Boyu (m)	854
Tali Mendirek Boyu (m)	484
Rıhtım Uzunluğu ve Derinliği (m)	117 m (-1 m), 102 m (-2 m), 365 m (-3 m), 75 m (-4 m)
Korunan Su Alanı (ha)	14
Altyapı Durumu	Elektrik, Su, Fener, Çekek Yeri
Üstyapı Durumu	-
Halihazır Rıhtım Kapasitesi (adet)	145
İlave Edilebilir Rıhtım Kapasitesi (adet)	105 (Toplam Kapasite : 250)
Balıkçılık Sezonunda	
Kullanan Balıkçı Teknesi Sayısı	43
Kullanan Diğer Tekne Sayısı	60
Yoğunluk (%)	41,2
Balıkçılık Sezonu Dışında	
Kullanan Balıkçı Teknesi Sayısı	0
Kullanan Diğer Tekne Sayısı	20
Sektörlerin Balıkçılık Sezonunda Kullanım Oranları	Tarım (% 41,7)
	Turizm (% 0)
	Ulaştırma (% 58,3)
İşletme Şekli	Kiralanma Aşamasında
İşletmeci Kuruluş	S. S. Terme Su Ürünleri Kooperatifi
İmar Planı Durumu, Onay Tarihi	Yok
ÇED Durumu	Var, 17.10.1996
Hinterland Ulaşım Bağlantısı	Toprak (1 km)

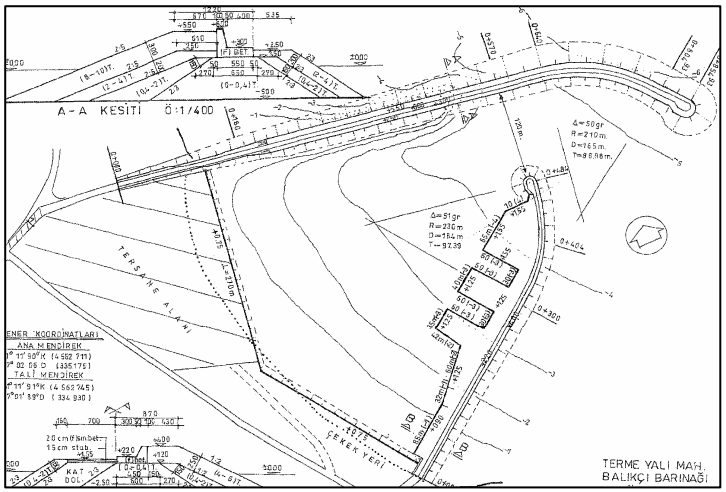



SAMSUN BALIKÇI BARINAĞI/ SAMSUN, MERKEZ

Kategori - Coğrafi Sıra No	İşletilmekte Olan Balıkçılık Kıyı Yapısı -113
Koordinatı	36° 23' 3"E, 41° 16' 16"N
Niteliği / Ödeneğin Sektörü	Balıkçı Barınağı, Tarım Sektöründen Ayrılan Ödenekle
Ana Mendirek Boyu (m)	970
Tali Mendirek Boyu (m)	550
Rıhtım Uzunluğu ve Derinliği (m)	120 m (-2 m), 215,4 m (-3 m), 353,25 m (-4 m)
Korunan Su Alanı (ha)	24
Altyapı Durumu	Elektrik, Su, Fener, Çekek Yeri
Üstyapı Durumu	-
Halihazır Rıhtım Kapasitesi (adet)	135
İlave Edilebilir Rıhtım Kapasitesi (adet)	125 (Toplam Kapasite : 260)
Balıkçılık Sezonunda	
Kullanan Balıkçı Teknesi Sayısı	160
Kullanan Diğer Tekne Sayısı	0
Yoğunluk (%)	61,5
Balıkçılık Sezonu Dışında	
Kullanan Balıkçı Teknesi Sayısı	150
Kullanan Diğer Tekne Sayısı	0
Sektörlerin Balıkçılık Sezonunda Kullanım Oranları	Tarım (% 100)
	Turizm (% 0)
	Ulaştırma (% 0)
İşletme Şekli	Kira
İşletmeci Kuruluş	S. S. Eğerceli-Çınarlık-Canik Beldesi Su Ürünleri Kooperatifi
İmar Planı Durumu, Onay Tarihi	Var, 14.02.2005
ÇED Durumu	Var, 23.12.2004
Hinterland Ulaşım Bağlantısı	Stabilize (0,5 km)

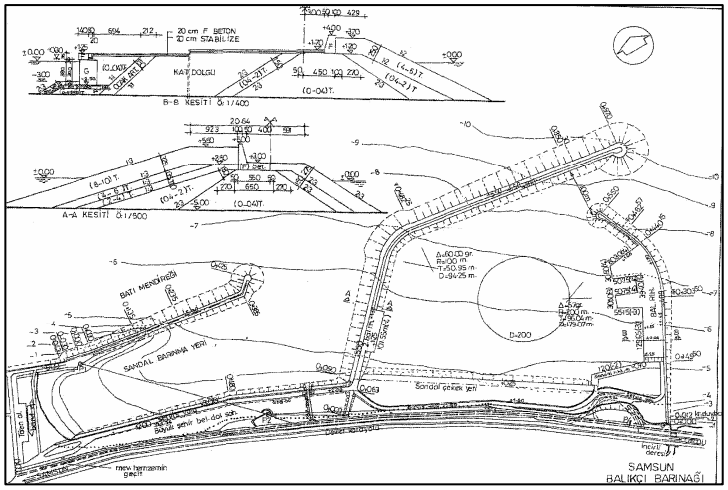



DEREKÖY BALIKÇI BARINAĞI/ SAMSUN, ONDOKUZMAYIS

Kategori - Coğrafi Sıra No	İşletilmekte Olan Balıkçılık Kıyı Yapısı -114
Koordinatı	36° 8' 11"E, 41° 27' 58"N
Niteliği / Ödeneğin Sektörü	Balıkçı Barınağı, Tarım Sektöründen Ayrılan Ödenekle
Ana Mendirek Boyu (m)	1010
Tali Mendirek Boyu (m)	370
Rıhtım Uzunluğu ve Derinliği (m)	130 m (-2 m), 523 m (-3 m)
Korunan Su Alanı (ha)	19
Altyapı Durumu	Elektrik, Su, Fener, Çekek Yeri
Üstyapı Durumu	İşletme Binası
Halihazır Rıhtım Kapasitesi (adet)	150
İlave Edilebilir Rıhtım Kapasitesi (adet)	75 (Toplam Kapasite : 225)
Balıkçılık Sezonunda	
Kullanan Balıkçı Teknesi Sayısı	150
Kullanan Diğer Tekne Sayısı	0
Yoğunluk (%)	66,7
Balıkçılık Sezonu Dışında	
Kullanan Balıkçı Teknesi Sayısı	105
Kullanan Diğer Tekne Sayısı	0
Sektörlerin Balıkçılık Sezonunda Kullanım Oranları	Tarım (% 100)
	Turizm (% 0)
	Ulaştırma (% 0)
İşletme Şekli	Geçici Devir
İşletmeci Kuruluş	Tarım ve Köyişleri Bakanlığı
İmar Planı Durumu, Onay Tarihi	Yok
ÇED Durumu	Var, 17.10.1996
Hinterland Ulaşım Bağlantısı	Stabilize (8 km)

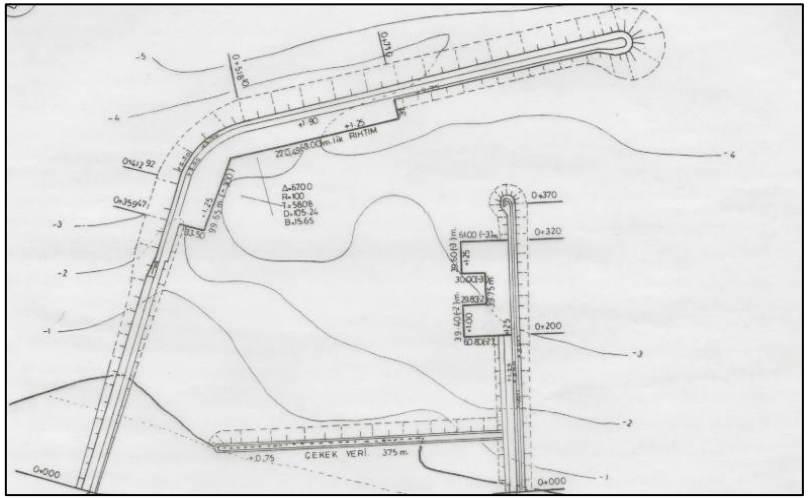



ALAÇAM - TOPLU - GÖÇKÜN DOYRAN BALIKÇI BARINAĞI/ SAMSUN, ALAÇAM

Kategori - Coğrafi Sıra No	İşletilmekte Olan Balıkçılık Kıyı Yapısı -115
Koordinatı	35° 40' 29"E, 41° 38' 41"N
Niteliği / Ödeneğin Sektörü	Balıkçı Barınağı
Ana Mendirek Boyu (m)	680
Tali Mendirek Boyu (m)	300
Rıhtım Uzunluğu ve Derinliği (m)	130
Korunan Su Alanı (ha)	9
Altyapı Durumu	-
Üstyapı Durumu	-
Halihazır Rıhtım Kapasitesi (adet)	32
İlave Edilebilir Rıhtım Kapasitesi (adet)	113 (Toplam Kapasite : 145)
Balıkçılık Sezonunda	
Kullanan Balıkçı Teknesi Sayısı	82
Kullanan Diğer Tekne Sayısı	0
Yoğunluk (%)	56,6
Balıkçılık Sezonu Dışında	
Kullanan Balıkçı Teknesi Sayısı	82
Kullanan Diğer Tekne Sayısı	0
Sektörlerin Balıkçılık Sezonunda Kullanım Oranları	Tarım (% 100)
	Turizm (% 0)
	Ulaştırma (% 0)
İşletme Şekli	Henüz devri yapılmamıştır.
İşletmeci Kuruluş	-
İmar Planı Durumu, Onay Tarihi	Var, 12.09.2008
ÇED Durumu	Var, 08.12.2005
Hinterland Ulaşım Bağlantısı	-

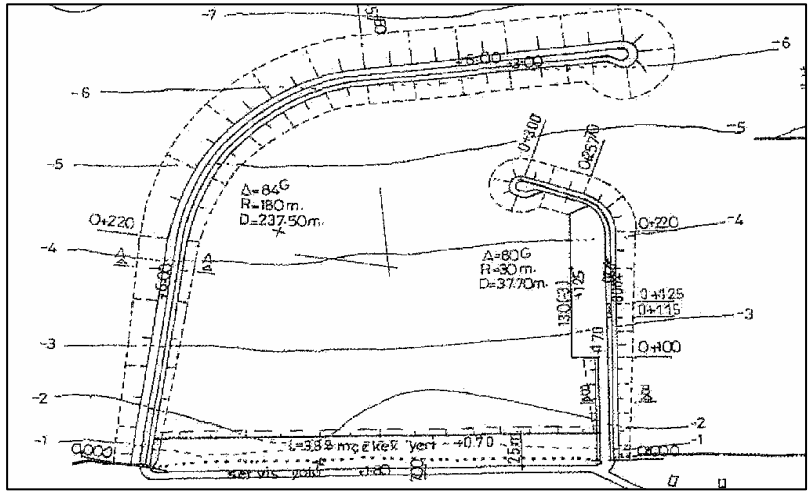



YAKAKENT BALIKÇI BARINAĞI/ SAMSUN, YAKAKENT

Kategori - Coğrafi Sıra No	İşletilmekte Olan Balıkçılık Kıyı Yapısı -116
Koordinatı	35° 30' 38"E, 41° 38' 33"N
Niteliği / Ödeneğin Sektörü	Balıkçı Barınağı, Tarım Sektöründen Ayrılan Ödenekle
Ana Mendirek Boyu (m)	975
Tali Mendirek Boyu (m)	230-455
Rıhtım Uzunluğu ve Derinliği (m)	802 m (-4 m -3 m)
Korunan Su Alanı (ha)	5,1
Altyapı Durumu	Elektrik, Su, Fener, Çekek Yeri
Üstyapı Durumu	İşletme Binası, Balık Satış Yeri, Ön Soğutma
Halihazır Rıhtım Kapasitesi (adet)	140
İlave Edilebilir Rıhtım Kapasitesi (adet)	130 (Toplam Kapasite : 270)
Balıkçılık Sezonunda	
Kullanan Balıkçı Teknesi Sayısı	250
Kullanan Diğer Tekne Sayısı	0
Yoğunluk (%)	92,6
Balıkçılık Sezonu Dışında	
Kullanan Balıkçı Teknesi Sayısı	80
Kullanan Diğer Tekne Sayısı	0
Sektörlerin Balıkçılık Sezonunda Kullanım Oranları	Tarım (% 100)
	Turizm (% 0)
	Ulaştırma (% 0)
İşletme Şekli	Kira
İşletmeci Kuruluş	S. S. Küplüağzı Köyü Su Ürünleri Kooperatifi
İmar Planı Durumu, Onay Tarihi	Var, 15.09.2006
ÇED Durumu	-
Hinterland Ulaşım Bağlantısı	Stabilize (0,1 km)

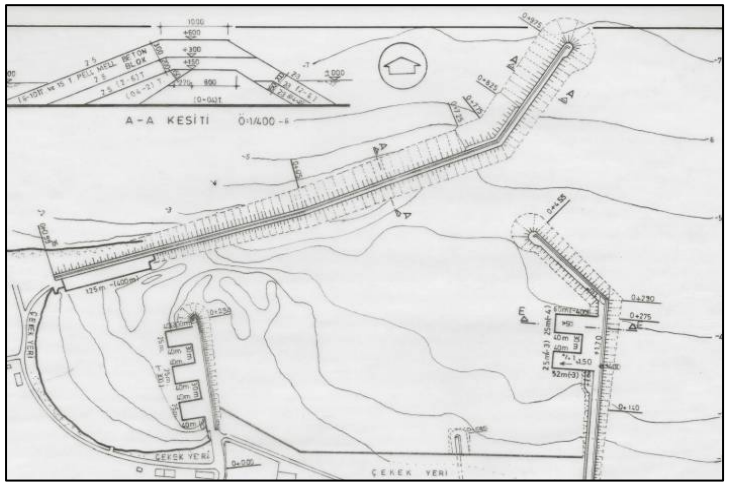



GERZE BALIKÇI BARINAĞI/ SİNOP, GERZE

Kategori - Coğrafi Sıra No	İşletilmekte Olan Balıkçılık Kıyı Yapısı -117
Koordinatı	35° 12' 15"E, 41° 47' 53"N
Niteliği / Ödeneğin Sektörü	Balıkçı Barınağı, Tarım Sektöründen Ayrılan Ödenekle
Ana Mendirek Boyu (m)	500
Tali Mendirek Boyu (m)	600
Rıhtım Uzunluğu ve Derinliği (m)	785.9 m
Korunan Su Alanı (ha)	110
Altyapı Durumu	Elektrik, Su, Fener, Çekek Yeri
Üstyapı Durumu	Buz Üretim Alanı
Halihazır Rıhtım Kapasitesi (adet)	200
İlave Edilebilir Rıhtım Kapasitesi (adet)	110 (Toplam Kapasite : 310)
Balıkçılık Sezonunda	
Kullanan Balıkçı Teknesi Sayısı	160
Kullanan Diğer Tekne Sayısı	0
Yoğunluk (%)	51,6
Balıkçılık Sezonu Dışında	
Kullanan Balıkçı Teknesi Sayısı	120
Kullanan Diğer Tekne Sayısı	0
Sektörlerin Balıkçılık Sezonunda Kullanım Oranları	Tarım (% 100)
	Turizm (% 0)
	Ulaştırma (% 0)
İşletme Şekli	Geçici Devir
İşletmeci Kuruluş	Tarım ve Köyişleri Bakanlığı
İmar Planı Durumu, Onay Tarihi	Var, 12.07.2006
ÇED Durumu	Var, 20.02.1995
Hinterland Ulaşım Bağlantısı	Stabilize (0,5 km)

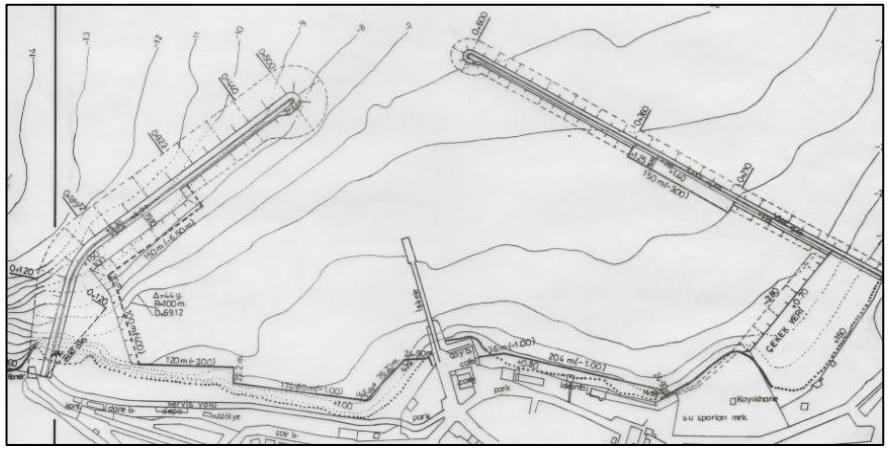



DEMİRCİKÖY BALIKÇI BARINAĞI/ SİNOP, MERKEZ

Kategori - Coğrafi Sıra No	İnşaatı Devam Eden Balıkçılık Kıyı Yapısı -119
Koordinatı	35° 6' 39"E, 41° 56' 30"N
Niteliği / Ödeneğin Sektörü	Balıkçı Barınağı
Ana Mendirek Boyu (m)	880
Tali Mendirek Boyu (m)	255
Rıhtım Uzunluğu ve Derinliği (m)	50 m (-3 m), 135 m (-4 m)
Korunan Su Alanı (ha)	20
Altyapı Durumu	-
Üstyapı Durumu	-
Halihazır Rıhtım Kapasitesi (adet)	46
İlave Edilebilir Rıhtım Kapasitesi (adet)	99 (Toplam Kapasite : 145)
Balıkçılık Sezonunda	
Kullanan Balıkçı Teknesi Sayısı	90
Kullanan Diğer Tekne Sayısı	0
Yoğunluk (%)	62,1
Balıkçılık Sezonu Dışında	
Kullanan Balıkçı Teknesi Sayısı	-
Kullanan Diğer Tekne Sayısı	-
Sektörlerin Balıkçılık Sezonunda Kullanım Oranları	-
	-
	-
İşletme Şekli	İnşaatı Devam Ediyor
İşletmeci Kuruluş	-
İmar Planı Durumu, Onay Tarihi	Var, 29.09.2008
ÇED Durumu	Var, 02.11.2007
Hinterland Ulaşım Bağlantısı	Stabilize (0,3 km)

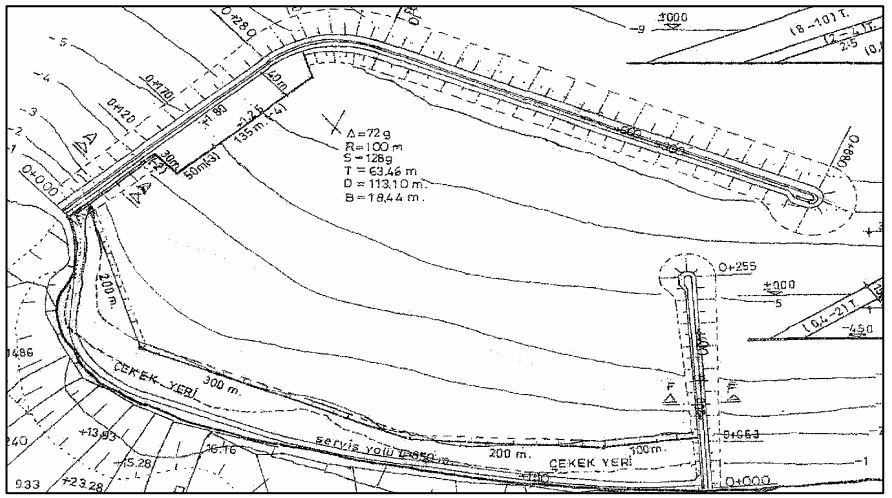



SİNOP MERKEZ BALIKÇI BARINAĞI/ SİNOP, MERKEZ

Kategori - Coğrafi Sıra No	İşletilmekte Olan Balıkçılık Kıyı Yapısı -119
Koordinatı	35° 8' 37"E, 42° 1' 18"N
Niteliği / Ödeneğin Sektörü	Balıkçı Barınağı, Tarım Sektöründen Ayrılan Ödenekle
Ana Mendirek Boyu (m)	550
Tali Mendirek Boyu (m)	50
Rıhtım Uzunluğu ve Derinliği (m)	168 m (-2 m), 90 m (-5 m), 160 m (-6,5 m)
Korunan Su Alanı (ha)	7,6
Altyapı Durumu	Elektrik, Su, Fener, Çekek Yeri
Üstyapı Durumu	-
Halihazır Rıhtım Kapasitesi (adet)	57
İlave Edilebilir Rıhtım Kapasitesi (adet)	113 (Toplam Kapasite : 170)
Balıkçılık Sezonunda	
Kullanan Balıkçı Teknesi Sayısı	306
Kullanan Diğer Tekne Sayısı	19
Yoğunluk (%)	191,2
Balıkçılık Sezonu Dışında	
Kullanan Balıkçı Teknesi Sayısı	500
Kullanan Diğer Tekne Sayısı	19
Sektörlerin Balıkçılık Sezonunda Kullanım Oranları	Tarım (% 94,2)
	Turizm (% 5,8)
	Ulaştırma (% 0)
İşletme Şekli	Geçici Devir
İşletmeci Kuruluş	Tarım İl Müdürlüğü
İmar Planı Durumu, Onay Tarihi	Var,
ÇED Durumu	-
Hinterland Ulaşım Bağlantısı	Asfalt (0 km)

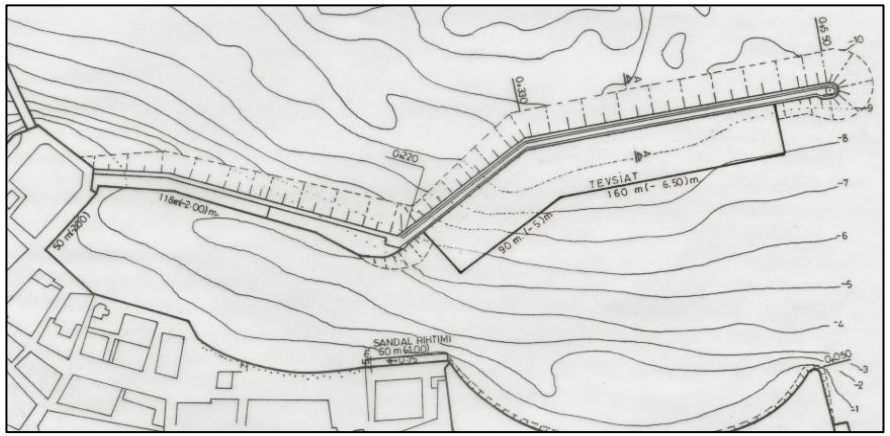



AKLİMAN DOĞAL BARINMA YERİ/ SİNOP, MERKEZ

Kategori - Coğrafi Sıra No	İşletilmekte Olan Balıkçılık Kıyı Yapısı -120
Koordinatı	35° 2' 29"E, 42° 3' 0"N
Niteliği / Ödeneğin Sektörü	Doğal Barınma Yeri
Ana Mendirek Boyu (m)	111
Tali Mendirek Boyu (m)	Mevcut Değil
Rıhtım Uzunluğu ve Derinliği (m)	60 m
Korunan Su Alanı (ha)	20
Altyapı Durumu	Fener
Üstyapı Durumu	-
Halihazır Rıhtım Kapasitesi (adet)	10
İlave Edilebilir Rıhtım Kapasitesi (adet)	90 (Toplam Kapasite : 100)
Balıkçılık Sezonunda	
Kullanan Balıkçı Teknesi Sayısı	100
Kullanan Diğer Tekne Sayısı	0
Yoğunluk (%)	100
Balıkçılık Sezonu Dışında	
Kullanan Balıkçı Teknesi Sayısı	100
Kullanan Diğer Tekne Sayısı	0
Sektörlerin Balıkçılık Sezonunda Kullanım Oranları	Tarım (% 100)
	Turizm (% 0)
	Ulaştırma (% 0)
İşletme Şekli	Kesin Devir
İşletmeci Kuruluş	Sinop İl Özel İdaresi
İmar Planı Durumu, Onay Tarihi	Bilgi mevcut değil
ÇED Durumu	-
Hinterland Ulaşım Bağlantısı	-

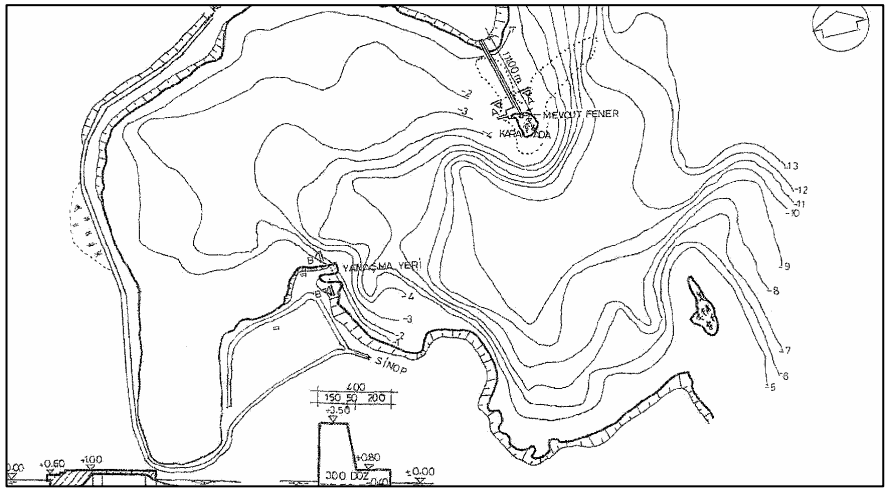



AYANCIK ALİKÖY ÇEKEK YERİ/ SİNOP, AYANCIK

Kategori - Coğrafi Sıra No	İşletilmekte Olan Balıkçılık Kıyı Yapısı -121
Koordinatı	34° 39' 23"E, 41° 56' 32"N
Niteliği / Ödeneğin Sektörü	Çekek Yeri
Ana Mendirek Boyu (m)	125
Tali Mendirek Boyu (m)	Mevcut Değil
Rıhtım Uzunluğu ve Derinliği (m)	Mevcut Değil
Korunan Su Alanı (ha)	0,7
Altyapı Durumu	Elektrik, Su, Çekek Yeri
Üstyapı Durumu	-
Halihazır Rıhtım Kapasitesi (adet)	0
İlave Edilebilir Rıhtım Kapasitesi (adet)	15 (Toplam Kapasite : 15)
Balıkçılık Sezonunda	
Kullanan Balıkçı Teknesi Sayısı	14
Kullanan Diğer Tekne Sayısı	0
Yoğunluk (%)	93,3
Balıkçılık Sezonu Dışında	
Kullanan Balıkçı Teknesi Sayısı	14
Kullanan Diğer Tekne Sayısı	0
Sektörlerin Balıkçılık Sezonunda Kullanım Oranları	Tarım (% 100)
	Turizm (% 0)
	Ulaştırma (% 0)
İşletme Şekli	-
İşletmeci Kuruluş	-
İmar Planı Durumu, Onay Tarihi	Bilgi mevcut değil
ÇED Durumu	-
Hinterland Ulaşım Bağlantısı	Toprak (0,3 km)

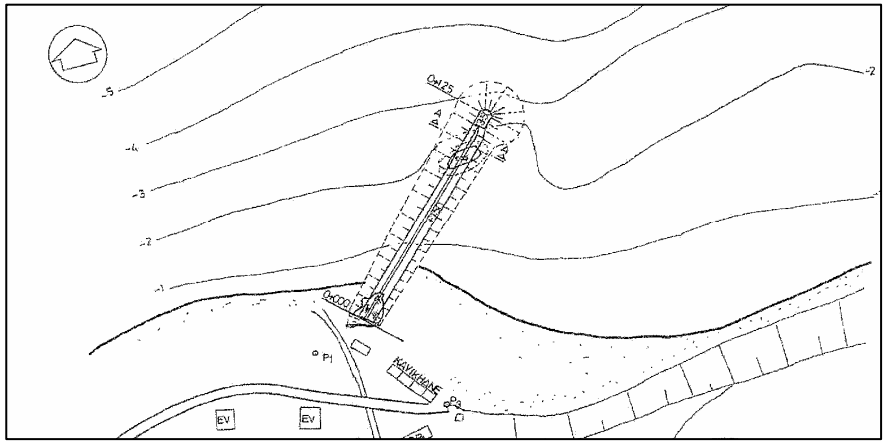



AYANCIK - DENİZCİLER MAHALLESİ (ÇAYİÇİ) BALIKÇI BARINAĞI/ SİNOP, AYANCIK

Kategori - Coğrafi Sıra No	İşletilmekte Olan Balıkçılık Kıyı Yapısı -122
Koordinatı	34° 36' 15"E, 41° 56' 48"N
Niteliği / Ödeneğin Sektörü	Balıkçı Barınağı
Ana Mendirek Boyu (m)	310
Tali Mendirek Boyu (m)	140
Rıhtım Uzunluğu ve Derinliği (m)	60 m (-2 m)
Korunan Su Alanı (ha)	3,2
Altyapı Durumu	Elektrik, Su, Çekek Yeri
Üstyapı Durumu	-
Halihazır Rıhtım Kapasitesi (adet)	15
İlave Edilebilir Rıhtım Kapasitesi (adet)	55 (Toplam Kapasite : 70)
Balıkçılık Sezonunda	
Kullanan Balıkçı Teknesi Sayısı	20
Kullanan Diğer Tekne Sayısı	0
Yoğunluk (%)	28,6
Balıkçılık Sezonu Dışında	
Kullanan Balıkçı Teknesi Sayısı	20
Kullanan Diğer Tekne Sayısı	0
Sektörlerin Balıkçılık Sezonunda Kullanım Oranları	Tarım (% 100)
	Turizm (% 0)
	Ulaştırma (% 0)
İşletme Şekli	Geçici Devir
İşletmeci Kuruluş	Ayancık Belediyesi
İmar Planı Durumu, Onay Tarihi	Yok
ÇED Durumu	-
Hinterland Ulaşım Bağlantısı	Toprak (1 km)

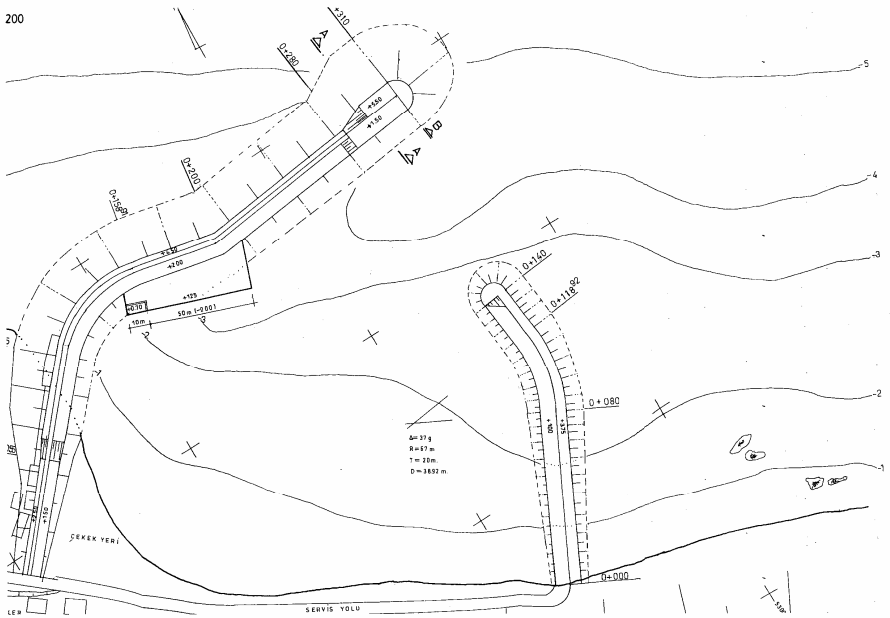



USTABURNU BARINMA YERİ/ SİNOP, AYANCIK

Kategori - Coğrafi Sıra No	İşletilmekte Olan Balıkçılık Kıyı Yapısı -123
Koordinatı	34° 30' 30"E, 41° 57' 58"N
Niteliği / Ödeneğin Sektörü	Barınma Yeri, Tarım Sektöründen Ayrılan Ödenekle
Ana Mendirek Boyu (m)	640
Tali Mendirek Boyu (m)	480
Rıhtım Uzunluğu ve Derinliği (m)	210 m (-4 m)
Korunan Su Alanı (ha)	27
Altyapı Durumu	Elektrik, Su, Fener, Çekek Yeri
Üstyapı Durumu	-
Halihazır Rıhtım Kapasitesi (adet)	53
İlave Edilebilir Rıhtım Kapasitesi (adet)	322 (Toplam Kapasite : 375)
Balıkçılık Sezonunda	
Kullanan Balıkçı Teknesi Sayısı	40
Kullanan Diğer Tekne Sayısı	1
Yoğunluk (%)	10,9
Balıkçılık Sezonu Dışında	
Kullanan Balıkçı Teknesi Sayısı	180
Kullanan Diğer Tekne Sayısı	1
Sektörlerin Balıkçılık Sezonunda Kullanım Oranları	Tarım (% 97,6)
	Turizm (% 0)
	Ulaştırma (% 2,4)
İşletme Şekli	Geçici Devir
İşletmeci Kuruluş	Ayancık Belediyesi
İmar Planı Durumu, Onay Tarihi	Yok
ÇED Durumu	-
Hinterland Ulaşım Bağlantısı	Stabilize (12 km)

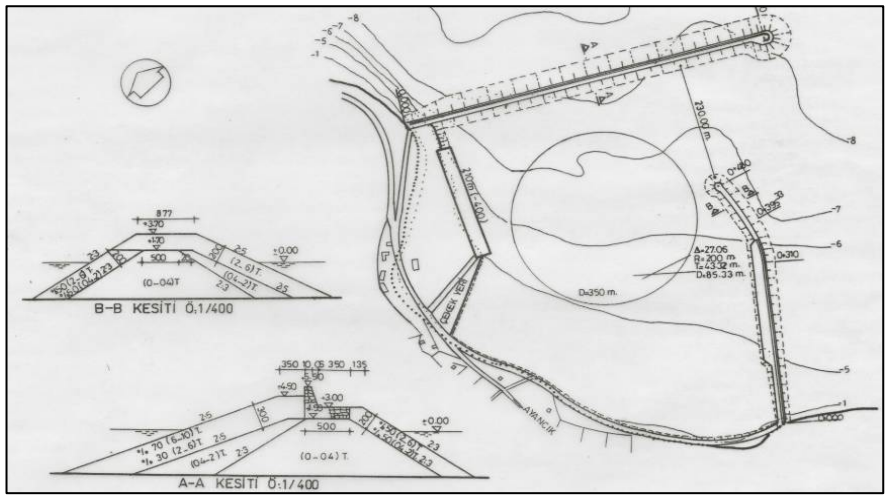



HELALDI (GÜZELKENT) BALIKÇI BARINAĞI/ SİNOP, TÜRKELİ

Kategori - Coğrafi Sıra No	İşletilmekte Olan Balıkçılık Kıyı Yapısı -124
Koordinatı	34° 24' 40"E, 41° 57' 40"N
Niteliği / Ödeneğin Sektörü	Balıkçı Barınağı, Tarım Sektöründen Ayrılan Ödenekle
Ana Mendirek Boyu (m)	600
Tali Mendirek Boyu (m)	170
Rıhtım Uzunluğu ve Derinliği (m)	100 m (-2 m), 151 m (-3 m)
Korunan Su Alanı (ha)	7
Altyapı Durumu	Elektrik, Fener, Çekek Yeri
Üstyapı Durumu	-
Halihazır Rıhtım Kapasitesi (adet)	63
İlave Edilebilir Rıhtım Kapasitesi (adet)	102 (Toplam Kapasite : 165)
Balıkçılık Sezonunda	
Kullanan Balıkçı Teknesi Sayısı	7
Kullanan Diğer Tekne Sayısı	0
Yoğunluk (%)	4,2
Balıkçılık Sezonu Dışında	
Kullanan Balıkçı Teknesi Sayısı	7
Kullanan Diğer Tekne Sayısı	25
Sektörlerin Balıkçılık Sezonunda Kullanım Oranları	Tarım (% 100)
	Turizm (% 0)
	Ulaştırma (% 0)
İşletme Şekli	Geçici Devir
İşletmeci Kuruluş	Tarım ve Köyişleri Bakanlığı
İmar Planı Durumu, Onay Tarihi	Var,
ÇED Durumu	Var, 20.02.1995
Hinterland Ulaşım Bağlantısı	Toprak (2,2 km)

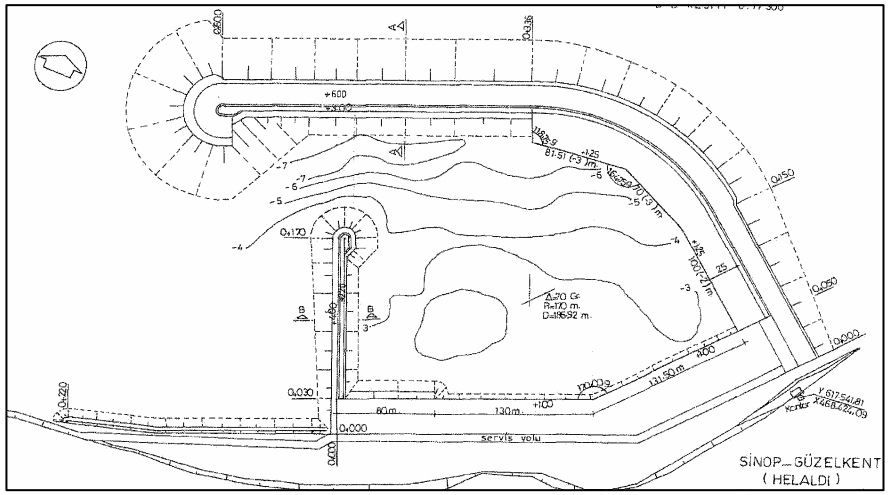



TÜRKELİ BALIKÇI BARINAĞI/ SİNOP, TÜRKELİ

Kategori - Coğrafi Sıra No	İşletilmekte Olan Balıkçılık Kıyı Yapısı -125
Koordinatı	34° 20' 59"E, 41° 57' 0"N
Niteliği / Ödeneğin Sektörü	Balıkçı Barınağı, Tarım Sektöründen Ayrılan Ödenekle
Ana Mendirek Boyu (m)	500
Tali Mendirek Boyu (m)	350
Rıhtım Uzunluğu ve Derinliği (m)	155 m (-2 m), 260 m (-3 m)
Korunan Su Alanı (ha)	8,5
Altyapı Durumu	Elektrik, Su, Fener, Çekek Yeri
Üstyapı Durumu	-
Halihazır Rıhtım Kapasitesi (adet)	90
İlave Edilebilir Rıhtım Kapasitesi (adet)	40 (Toplam Kapasite : 130)
Balıkçılık Sezonunda	
Kullanan Balıkçı Teknesi Sayısı	34
Kullanan Diğer Tekne Sayısı	0
Yoğunluk (%)	26,2
Balıkçılık Sezonu Dışında	
Kullanan Balıkçı Teknesi Sayısı	14
Kullanan Diğer Tekne Sayısı	0
Sektörlerin Balıkçılık Sezonunda Kullanım Oranları	Tarım (% 100)
	Turizm (% 0)
	Ulaştırma (% 0)
İşletme Şekli	Kira
İşletmeci Kuruluş	S.S. Türkeli Su Ürünleri Kooperatifi
İmar Planı Durumu, Onay Tarihi	Yok
ÇED Durumu	Var, 20.02.1995
Hinterland Ulaşım Bağlantısı	Asfalt (0 km)

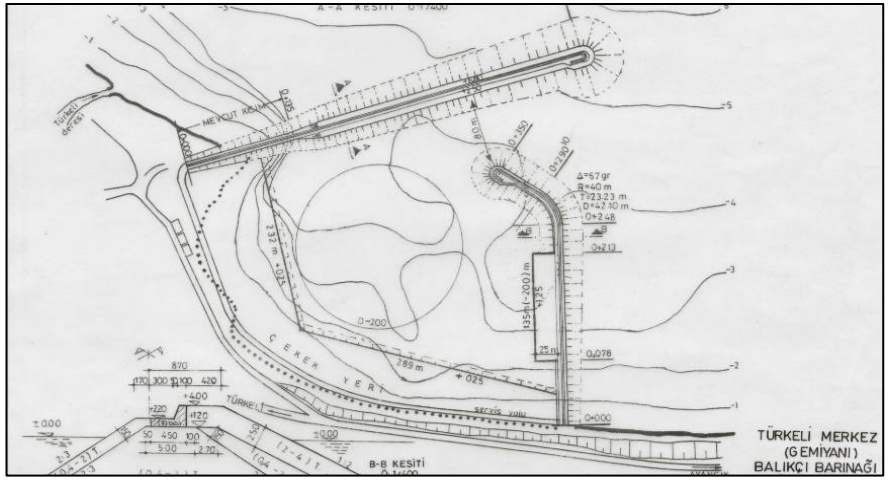



TÜRKELİ GÜLLÜSU ÇEKEK YERİ/ SİNOP, TÜRKELİ

Kategori - Coğrafi Sıra No	İşletilmekte Olan Balıkçılık Kıyı Yapısı -126
Koordinatı	34° 16' 46"E, 41° 56' 47"N
Niteliği / Ödeneğin Sektörü	Çekek Yeri
Ana Mendirek Boyu (m)	37
Tali Mendirek Boyu (m)	Mevcut Değil
Rıhtım Uzunluğu ve Derinliği (m)	Mevcut Değil
Korunan Su Alanı (ha)	0,2
Altyapı Durumu	Elektrik, Çekek Yeri
Üstyapı Durumu	-
Halihazır Rıhtım Kapasitesi (adet)	0
İlave Edilebilir Rıhtım Kapasitesi (adet)	5 (Toplam Kapasite : 5)
Balıkçılık Sezonunda	
Kullanan Balıkçı Teknesi Sayısı	27
Kullanan Diğer Tekne Sayısı	0
Yoğunluk (%)	540
Balıkçılık Sezonu Dışında	
Kullanan Balıkçı Teknesi Sayısı	27
Kullanan Diğer Tekne Sayısı	0
Sektörlerin Balıkçılık Sezonunda Kullanım Oranları	Tarım (% 100)
	Turizm (% 0)
	Ulaştırma (% 0)
İşletme Şekli	Kira
İşletmeci Kuruluş	SS Türkeli Su Ürünleri Kooparatifi
İmar Planı Durumu, Onay Tarihi	Bilgi mevcut değil
ÇED Durumu	-
Hinterland Ulaşım Bağlantısı	Toprak (0,1 km)

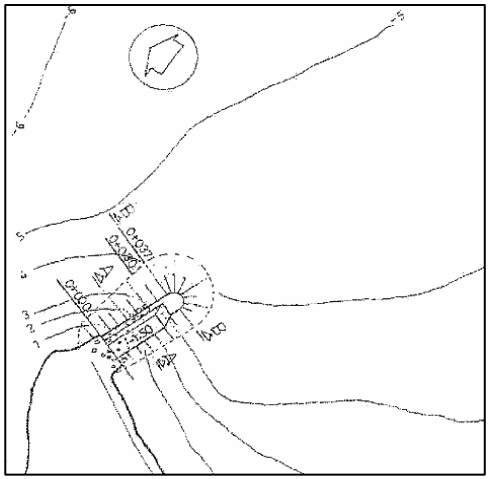



ÇATAL ZEYTİN (GİNOLU) BALIKÇI BARINAĞI/ KASTAMONU, ÇATALZEYTİN

Kategori - Coğrafi Sıra No	İşletilmekte Olan Balıkçılık Kıyı Yapısı -127
Koordinatı	34° 10' 21"E, 41° 57' 52"N
Niteliği / Ödeneğin Sektörü	Balıkçı Barınağı, Tarım Sektöründen Ayrılan Ödenekle
Ana Mendirek Boyu (m)	400
Tali Mendirek Boyu (m)	400
Rıhtım Uzunluğu ve Derinliği (m)	150 m (-5 m)
Korunan Su Alanı (ha)	13,5
Altyapı Durumu	Elektrik, Fener, Çekek Yeri
Üstyapı Durumu	-
Halihazır Rıhtım Kapasitesi (adet)	38
İlave Edilebilir Rıhtım Kapasitesi (adet)	182 (Toplam Kapasite : 220)
Balıkçılık Sezonunda	
Kullanan Balıkçı Teknesi Sayısı	190
Kullanan Diğer Tekne Sayısı	0
Yoğunluk (%)	86,4
Balıkçılık Sezonu Dışında	
Kullanan Balıkçı Teknesi Sayısı	150
Kullanan Diğer Tekne Sayısı	5
Sektörlerin Balıkçılık Sezonunda Kullanım Oranları	Tarım (% 100)
	Turizm (% 0)
	Ulaştırma (% 0)
İşletme Şekli	Geçici Devir (Kiralanma Aşamasında)
İşletmeci Kuruluş	Tarım ve Köyişleri Bakanlığı
İmar Planı Durumu, Onay Tarihi	Yok
ÇED Durumu	-
Hinterland Ulaşım Bağlantısı	Asfalt (0 km)

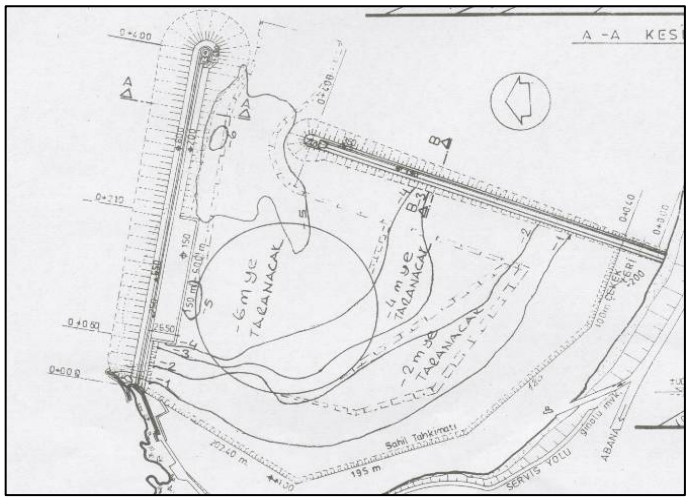



ABANA BALIKÇI BARINAĞI/ KASTAMONU, ABANA

Kategori - Coğrafi Sıra No	İşletilmekte Olan Balıkçılık Kıyı Yapısı -128
Koordinatı	34° 1' 32"E, 41° 58' 55"N
Niteliği / Ödeneğin Sektörü	Balıkçı Barınağı, Tarım Sektöründen Ayrılan Ödenekle
Ana Mendirek Boyu (m)	700
Tali Mendirek Boyu (m)	190
Rıhtım Uzunluğu ve Derinliği (m)	186.5 m (-4 m)
Korunan Su Alanı (ha)	6
Altyapı Durumu	Elektrik, Fener, Çekek Yeri
Üstyapı Durumu	-
Halihazır Rıhtım Kapasitesi (adet)	45
İlave Edilebilir Rıhtım Kapasitesi (adet)	75 (Toplam Kapasite : 120)
Balıkçılık Sezonunda	
Kullanan Balıkçı Teknesi Sayısı	20
Kullanan Diğer Tekne Sayısı	0
Yoğunluk (%)	16,7
Balıkçılık Sezonu Dışında	
Kullanan Balıkçı Teknesi Sayısı	20
Kullanan Diğer Tekne Sayısı	0
Sektörlerin Balıkçılık Sezonunda Kullanım Oranları	Tarım (% 100)
	Turizm (% 0)
	Ulaştırma (% 0)
İşletme Şekli	Geçici Devir
İşletmeci Kuruluş	Abana Belediyesi
İmar Planı Durumu, Onay Tarihi	Var, 25.11.2010
ÇED Durumu	-
Hinterland Ulaşım Bağlantısı	Toprak (0,5 km)

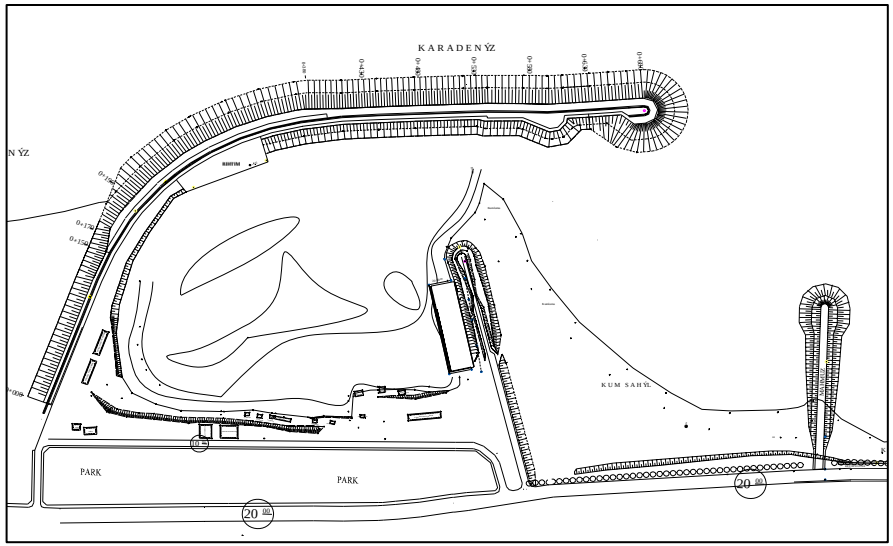



YAKAÖREN (İLİŞİ) BALIKÇI BARINAĞI/ KASTAMONU, BOZKURT

Kategori - Coğrafi Sıra No	İşletilmekte Olan Balıkçılık Kıyı Yapısı -129
Koordinatı	33° 57' 48"E, 41° 58' 45"N
Niteliği / Ödeneğin Sektörü	Balıkçı Barınağı, Tarım Sektöründen Ayrılan Ödenekle
Ana Mendirek Boyu (m)	400
Tali Mendirek Boyu (m)	245
Rıhtım Uzunluğu ve Derinliği (m)	85 m (-2 m), 80 m (-3 m)
Korunan Su Alanı (ha)	6,4
Altyapı Durumu	Elektrik, Fener, Çekek Yeri
Üstyapı Durumu	-
Halihazır Rıhtım Kapasitesi (adet)	45
İlave Edilebilir Rıhtım Kapasitesi (adet)	45 (Toplam Kapasite : 90)
Balıkçılık Sezonunda	
Kullanan Balıkçı Teknesi Sayısı	30
Kullanan Diğer Tekne Sayısı	2
Yoğunluk (%)	35,6
Balıkçılık Sezonu Dışında	
Kullanan Balıkçı Teknesi Sayısı	0
Kullanan Diğer Tekne Sayısı	2
Sektörlerin Balıkçılık Sezonunda Kullanım Oranları	Tarım (% 93,8)
	Turizm (% 6,3)
	Ulaştırma (% 0)
İşletme Şekli	Geçici Devir
İşletmeci Kuruluş	Bozkurt Belediyesi
İmar Planı Durumu, Onay Tarihi	Var, 27.08.2010
ÇED Durumu	Var, 23.07.1998
Hinterland Ulaşım Bağlantısı	Asfalt (0 km)

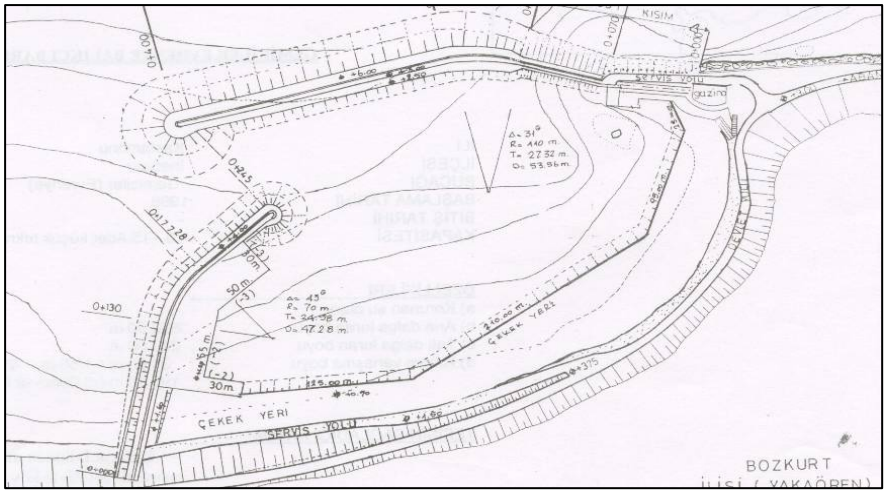



GEMİCİLER (EVRENYE) BALIKÇI BARINAĞI/ KASTAMONU, İNEBOLU

Kategori - Coğrafi Sıra No	İşletilmekte Olan Balıkçılık Kıyı Yapısı -130
Koordinatı	33° 53' 40"E, 41° 58' 30"N
Niteliği / Ödeneğin Sektörü	Balıkçı Barınağı, Tarım Sektöründen Ayrılan Ödenekle
Ana Mendirek Boyu (m)	620
Tali Mendirek Boyu (m)	250
Rıhtım Uzunluğu ve Derinliği (m)	30 m (-2 m), 165 m (-3 m)
Korunan Su Alanı (ha)	8,1
Altyapı Durumu	Elektrik, Su, Fener, Çekek Yeri
Üstyapı Durumu	-
Halihazır Rıhtım Kapasitesi (adet)	40
İlave Edilebilir Rıhtım Kapasitesi (adet)	75 (Toplam Kapasite : 115)
Balıkçılık Sezonunda	
Kullanan Balıkçı Teknesi Sayısı	60
Kullanan Diğer Tekne Sayısı	4
Yoğunluk (%)	55,7
Balıkçılık Sezonu Dışında	
Kullanan Balıkçı Teknesi Sayısı	4
Kullanan Diğer Tekne Sayısı	4
Sektörlerin Balıkçılık Sezonunda Kullanım Oranları	Tarım (% 93,8)
	Turizm (% 6,2)
	Ulaştırma (% 0)
İşletme Şekli	Geçici Devir
İşletmeci Kuruluş	Gemiciler Köyü Muhtarlığı
İmar Planı Durumu, Onay Tarihi	Var, 31.03.2006
ÇED Durumu	Var, 23.07.1998
Hinterland Ulaşım Bağlantısı	Toprak (0,1 km)

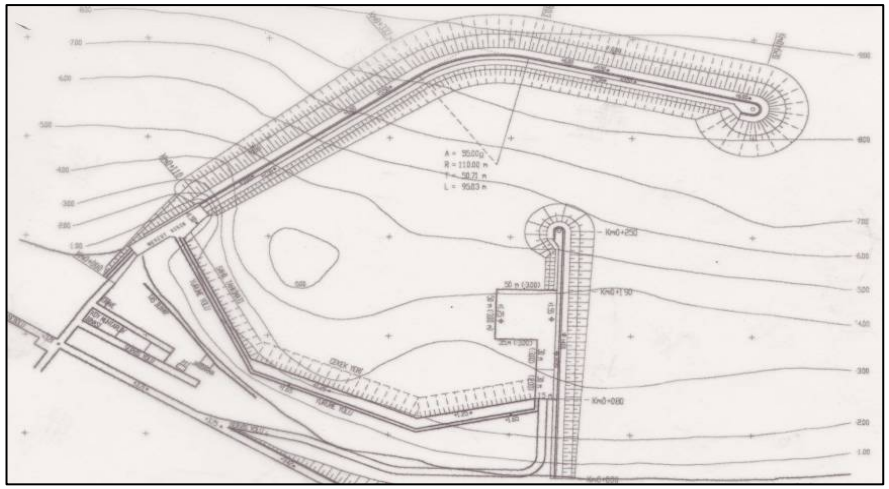



İNEBOLU LİMANI BALIKÇI BARINAĞI/ KASTAMONU, İNEBOLU

Kategori - Coğrafi Sıra No	İşletilmekte Olan Balıkçılık Kıyı Yapısı -131
Koordinatı	33° 46' 37"E, 41° 58' 53"N
Niteliği / Ödeneğin Sektörü	Balıkçı Barınağı
Ana Mendirek Boyu (m)	920
Tali Mendirek Boyu (m)	300
Rıhtım Uzunluğu ve Derinliği (m)	450 m (-4 m), 150 m (-2 m)
Korunan Su Alanı (ha)	33
Altyapı Durumu	Elektrik, Su, Fener, Çekek Yeri
Üstyapı Durumu	İşletme Binası, Ön Soğutma
Halihazır Rıhtım Kapasitesi (adet)	145
İlave Edilebilir Rıhtım Kapasitesi (adet)	0 (Toplam Kapasite : 145)
Balıkçılık Sezonunda	
Kullanan Balıkçı Teknesi Sayısı	150
Kullanan Diğer Tekne Sayısı	0
Yoğunluk (%)	103,4
Balıkçılık Sezonu Dışında	
Kullanan Balıkçı Teknesi Sayısı	150
Kullanan Diğer Tekne Sayısı	0
Sektörlerin Balıkçılık Sezonunda Kullanım Oranları	Tarım (% 100)
	Turizm (% 0)
	Ulaştırma (% 0)
İşletme Şekli	Kesin Devir
İşletmeci Kuruluş	İnebolu Belediyesi
İmar Planı Durumu, Onay Tarihi	Var, 02.03.2006
ÇED Durumu	Bilgi Mevcut Değil
Hinterland Ulaşım Bağlantısı	Asfalt (0 km)





ÖZLÜCE BALIKÇI BARINAĞI/ KASTAMONU, İNEBOLU

Kategori - Coğrafi Sıra No	İşletilmekte Olan Balıkçılık Kıyı Yapısı -132
Koordinatı	33° 37' 12"E, 41° 59' 16"N
Niteliği / Ödeneğin Sektörü	Balıkçı Barınağı, Tarım Sektöründen Ayrılan Ödenekle
Ana Mendirek Boyu (m)	620
Tali Mendirek Boyu (m)	150
Rıhtım Uzunluğu ve Derinliği (m)	60 m
Korunan Su Alanı (ha)	42
Altyapı Durumu	Fener, Çekek Yeri
Üstyapı Durumu	-
Halihazır Rıhtım Kapasitesi (adet)	15
İlave Edilebilir Rıhtım Kapasitesi (adet)	105 (Toplam Kapasite : 120)
Balıkçılık Sezonunda	
Kullanan Balıkçı Teknesi Sayısı	100
Kullanan Diğer Tekne Sayısı	0
Yoğunluk (%)	83,3
Balıkçılık Sezonu Dışında	
Kullanan Balıkçı Teknesi Sayısı	55
Kullanan Diğer Tekne Sayısı	0
Sektörlerin Balıkçılık Sezonunda Kullanım Oranları	Tarım (% 100)
	Turizm (% 0)
	Ulaştırma (% 0)
İşletme Şekli	Geçici Devir (Kiralanma Aşamasında)
İşletmeci Kuruluş	Tarım ve Köyişleri Bakanlığı
İmar Planı Durumu, Onay Tarihi	Yok
ÇED Durumu	Var, 29.05.2002
Hinterland Ulaşım Bağlantısı	Toprak (0,03 km)

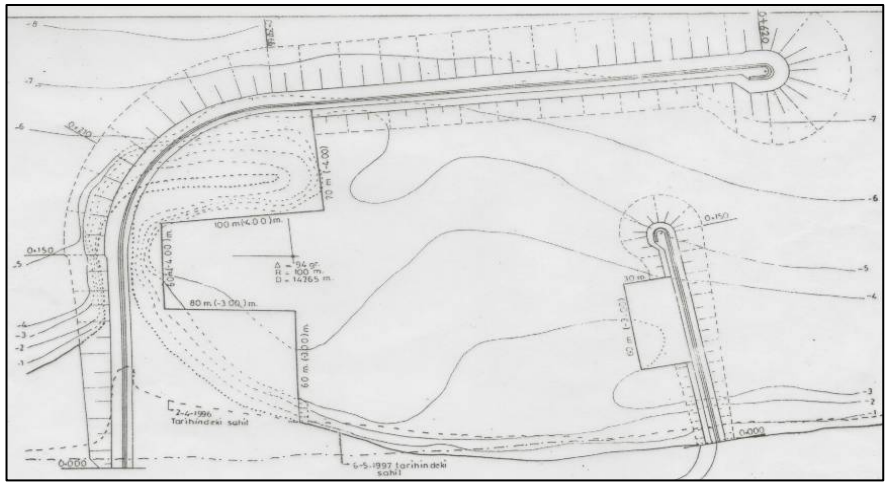



DOĞANYURT BALIKÇI BARINAĞI/ KASTAMONU, DOĞANYURT

Kategori - Coğrafi Sıra No	İşletilmekte Olan Balıkçılık Kıyı Yapısı -133
Koordinatı	33° 27' 45"E, 42° 0' 31"N
Niteliği / Ödeneğin Sektörü	Balıkçı Barınağı, Tarım Sektöründen Ayrılan Ödenekle
Ana Mendirek Boyu (m)	380
Tali Mendirek Boyu (m)	200
Rıhtım Uzunluğu ve Derinliği (m)	70 m (-1 m)
Korunan Su Alanı (ha)	7,4
Altyapı Durumu	Elektrik, Su, Fener
Üstyapı Durumu	-
Halihazır Rıhtım Kapasitesi (adet)	18
İlave Edilebilir Rıhtım Kapasitesi (adet)	122 (Toplam Kapasite : 140)
Balıkçılık Sezonunda	
Kullanan Balıkçı Teknesi Sayısı	50
Kullanan Diğer Tekne Sayısı	0
Yoğunluk (%)	35,7
Balıkçılık Sezonu Dışında	
Kullanan Balıkçı Teknesi Sayısı	25
Kullanan Diğer Tekne Sayısı	15
Sektörlerin Balıkçılık Sezonunda Kullanım Oranları	Tarım (% 100)
	Turizm (% 0)
	Ulaştırma (% 0)
İşletme Şekli	Geçici Devir
İşletmeci Kuruluş	Doğanyurt Belediyesi
İmar Planı Durumu, Onay Tarihi	Plan teklifi hazırlanmış olup Bakanlıkça değerlendirme aşamasındadır
ÇED Durumu	-
Hinterland Ulaşım Bağlantısı	Stabilize (0,1 km)

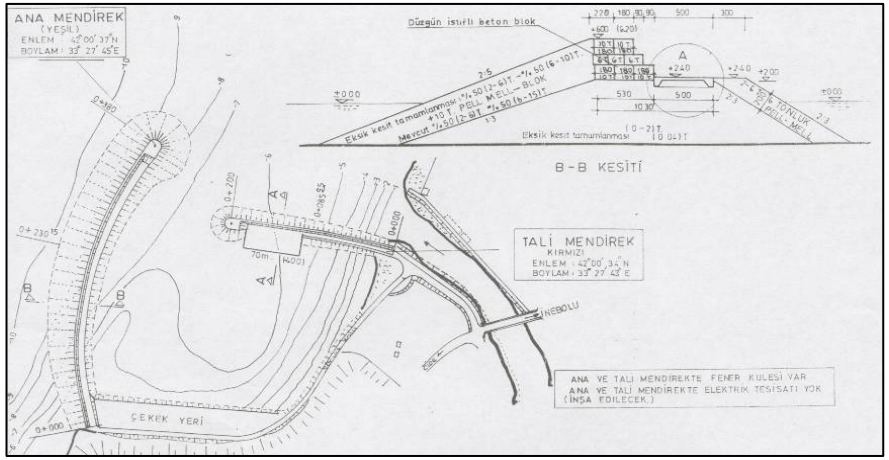



CİDE İLYASBEY BALIKÇI BARINAĞI/ KASTAMONU, CİDE

Kategori - Coğrafi Sıra No	İşletilmekte Olan Balıkçılık Kıyı Yapısı -134
Koordinatı	33° 21' 34"E, 42° 1' 2"N
Niteliği / Ödeneğin Sektörü	Balıkçı Barınağı
Ana Mendirek Boyu (m)	600
Tali Mendirek Boyu (m)	105
Rıhtım Uzunluğu ve Derinliği (m)	160 m (-4 m), 240 m (-3 m)
Korunan Su Alanı (ha)	4,3
Altyapı Durumu	-
Üstyapı Durumu	İşletme Binası
Halihazır Rıhtım Kapasitesi (adet)	95
İlave Edilebilir Rıhtım Kapasitesi (adet)	0 (Toplam Kapasite : 95)
Balıkçılık Sezonunda	
Kullanan Balıkçı Teknesi Sayısı	40
Kullanan Diğer Tekne Sayısı	0
Yoğunluk (%)	42,1
Balıkçılık Sezonu Dışında	
Kullanan Balıkçı Teknesi Sayısı	30
Kullanan Diğer Tekne Sayısı	5
Sektörlerin Balıkçılık Sezonunda Kullanım Oranları	Tarım (% 100)
	Turizm (% 0)
	Ulaştırma (% 0)
İşletme Şekli	Geçici Devir
İşletmeci Kuruluş	İlyasbey Köyü Muhtarlığı
İmar Planı Durumu, Onay Tarihi	Bilgi mevcut değil
ÇED Durumu	Var, 28.12.2001
Hinterland Ulaşım Bağlantısı	Asfalt (1 km)

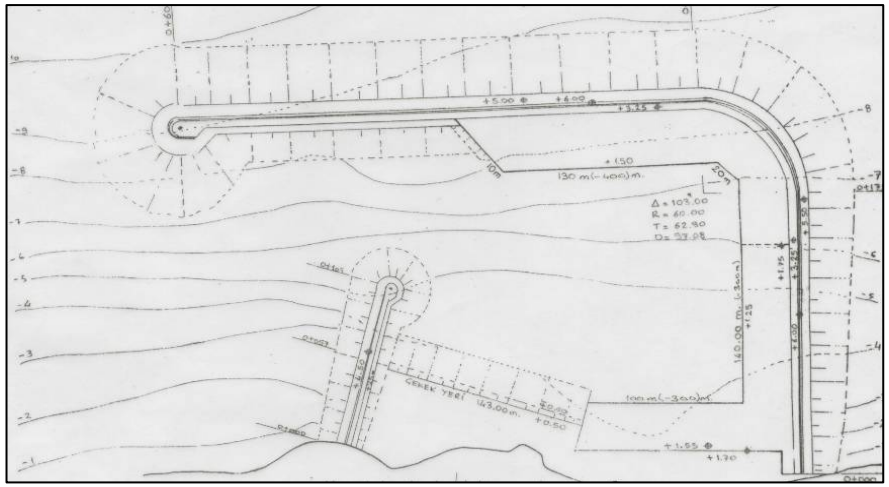



CİDE BALIKÇI BARINAĞI/ KASTAMONU, CİDE

Kategori - Coğrafi Sıra No	İşletilmekte Olan Balıkçılık Kıyı Yapısı -135
Koordinatı	32° 58' 39"E, 41° 54' 1"N
Niteliği / Ödeneğin Sektörü	Balıkçı Barınağı, Bayındırlık ve İskan Bakanlığı
Ana Mendirek Boyu (m)	555
Tali Mendirek Boyu (m)	512
Rıhtım Uzunluğu ve Derinliği (m)	126,10 m (-6 m), 270 m (-3 m), 120 m (-4 m), 34 m (-5 m)
Korunan Su Alanı (ha)	20
Altyapı Durumu	Elektrik, Su, Fener, Çekek Yeri
Üstyapı Durumu	İşletme Binası
Halihazır Rıhtım Kapasitesi (adet)	80
İlave Edilebilir Rıhtım Kapasitesi (adet)	185 (Toplam Kapasite : 265)
Balıkçılık Sezonunda	
Kullanan Balıkçı Teknesi Sayısı	120
Kullanan Diğer Tekne Sayısı	11
Yoğunluk (%)	49,4
Balıkçılık Sezonu Dışında	
Kullanan Balıkçı Teknesi Sayısı	10
Kullanan Diğer Tekne Sayısı	11
Sektörlerin Balıkçılık Sezonunda Kullanım Oranları	Tarım (% 84,5)
	Turizm (% 1,4)
	Ulaştırma (% 14,1)
İşletme Şekli	Bilgi mevcut değil
İşletmeci Kuruluş	Bilgi mevcut değil
İmar Planı Durumu, Onay Tarihi	Yok
ÇED Durumu	-
Hinterland Ulaşım Bağlantısı	Asfalt (1 km)

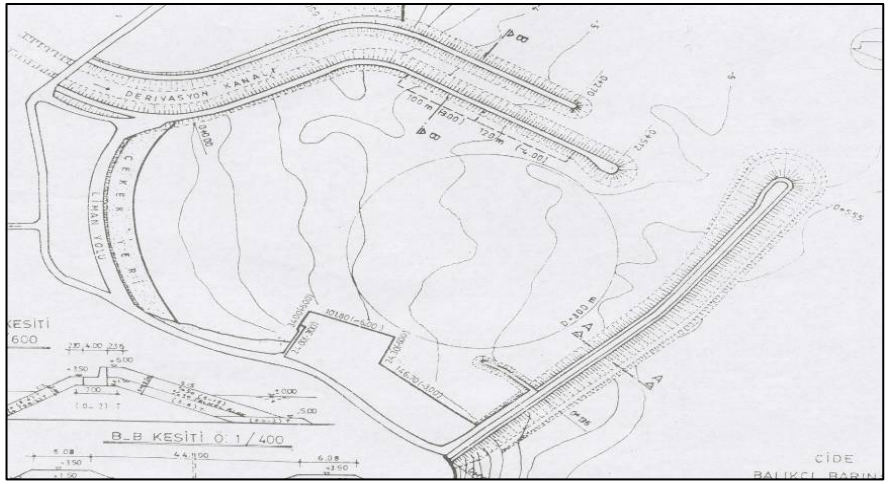



KURUCAŞİLE BALIKÇI BARINAĞI/ BARTIN, KURUCAŞİLE

Kategori - Coğrafi Sıra No	İşletilmekte Olan Balıkçılık Kıyı Yapısı -136
Koordinatı	32° 43' 35"E, 41° 50' 41"N
Niteliği / Ödeneğin Sektörü	Balıkçı Barınağı, Tarım Sektöründen Ayrılan Ödenekle
Ana Mendirek Boyu (m)	490
Tali Mendirek Boyu (m)	210
Rıhtım Uzunluğu ve Derinliği (m)	206 m (-3 m), 120 m (-6 m)
Korunan Su Alanı (ha)	3
Altyapı Durumu	Elektrik, Su, Fener
Üstyapı Durumu	-
Halihazır Rıhtım Kapasitesi (adet)	80
İlave Edilebilir Rıhtım Kapasitesi (adet)	30 (Toplam Kapasite : 110)
Balıkçılık Sezonunda	
Kullanan Balıkçı Teknesi Sayısı	50
Kullanan Diğer Tekne Sayısı	32
Yoğunluk (%)	74,5
Balıkçılık Sezonu Dışında	
Kullanan Balıkçı Teknesi Sayısı	50
Kullanan Diğer Tekne Sayısı	32
Sektörlerin Balıkçılık Sezonunda Kullanım Oranları	Tarım (% 61)
	Turizm (% 0)
	Ulaştırma (% 39)
İşletme Şekli	Geçici Devir
İşletmeci Kuruluş	Kurucaşile Belediyesi
İmar Planı Durumu, Onay Tarihi	Var, 14.07.2004
ÇED Durumu	-
Hinterland Ulaşım Bağlantısı	Asfalt (0,5 km)

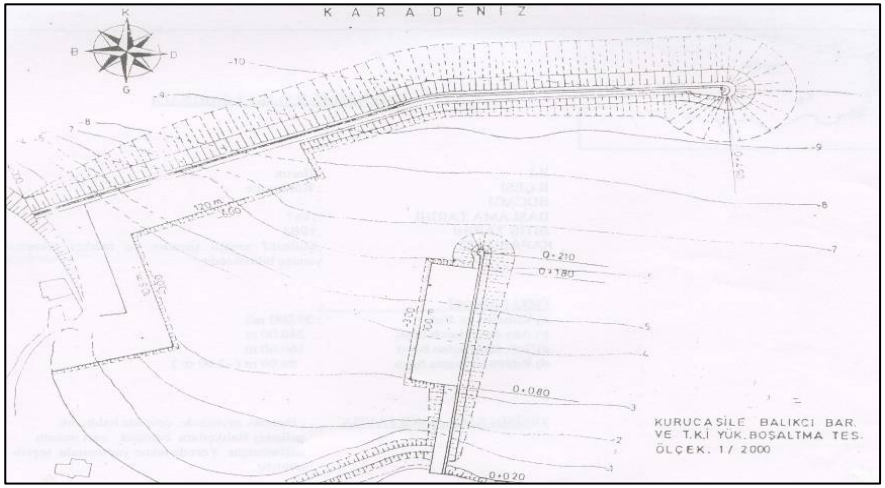



TEKKEÖNÜ BALIKÇI BARINAĞI/ BARTIN, KURUCAŞİLE

Kategori - Coğrafi Sıra No	İşletilmekte Olan Balıkçılık Kıyı Yapısı -137
Koordinatı	32° 40' 22"E, 41° 49' 50"N
Niteliği / Ödeneğin Sektörü	Balıkçı Barınağı, Tarım Sektöründen Ayrılan Ödenekle
Ana Mendirek Boyu (m)	240
Tali Mendirek Boyu (m)	160
Rıhtım Uzunluğu ve Derinliği (m)	80 m (-2 m)
Korunan Su Alanı (ha)	3
Altyapı Durumu	Elektrik, Su, Fener
Üstyapı Durumu	-
Halihazır Rıhtım Kapasitesi (adet)	20
İlave Edilebilir Rıhtım Kapasitesi (adet)	40 (Toplam Kapasite : 60)
Balıkçılık Sezonunda	
Kullanan Balıkçı Teknesi Sayısı	50
Kullanan Diğer Tekne Sayısı	0
Yoğunluk (%)	83,3
Balıkçılık Sezonu Dışında	
Kullanan Balıkçı Teknesi Sayısı	50
Kullanan Diğer Tekne Sayısı	0
Sektörlerin Balıkçılık Sezonunda Kullanım Oranları	Tarım (% 100)
	Turizm (% 0)
	Ulaştırma (% 0)
İşletme Şekli	Geçici Devir
İşletmeci Kuruluş	Hisar Köyü Muhtarlığı
İmar Planı Durumu, Onay Tarihi	Yok
ÇED Durumu	-
Hinterland Ulaşım Bağlantısı	Asfalt (0,7 km)

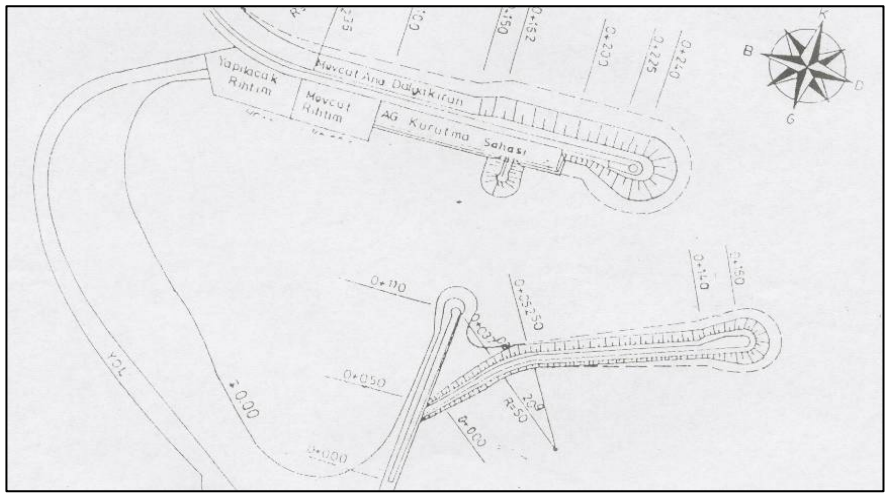



AMASRA LİMANI BALIKÇI BARINAĞI/ BARTIN, AMASRA

Kategori - Coğrafi Sıra No	İşletilmekte Olan Balıkçılık Kıyı Yapısı -138
Koordinatı	32° 23' 53"E, 41° 44' 51"N
Niteliği / Ödeneğin Sektörü	Liman
Ana Mendirek Boyu (m)	655
Tali Mendirek Boyu (m)	335
Rıhtım Uzunluğu ve Derinliği (m)	150 m (-3 m), 60 m (-2 m), 200 m
Korunan Su Alanı (ha)	40
Altyapı Durumu	Elektrik, Su, Fener, Çekek Yeri
Üstyapı Durumu	İşletme Binası, Balık Satış Yeri
Halihazır Rıhtım Kapasitesi (adet)	70
İlave Edilebilir Rıhtım Kapasitesi (adet)	90 (Toplam Kapasite : 160)
Balıkçılık Sezonunda	
Kullanan Balıkçı Teknesi Sayısı	100
Kullanan Diğer Tekne Sayısı	0
Yoğunluk (%)	62,5
Balıkçılık Sezonu Dışında	
Kullanan Balıkçı Teknesi Sayısı	100
Kullanan Diğer Tekne Sayısı	20
Sektörlerin Balıkçılık Sezonunda Kullanım Oranları	Tarım (% 100)
	Turizm (% 0)
	Ulaştırma (% 0)
İşletme Şekli	Kira
İşletmeci Kuruluş	S. S. Amasra Su Ürünleri Kooperatifi
İmar Planı Durumu, Onay Tarihi	Var, 13.12.2010
ÇED Durumu	Var, 18.01.2010
Hinterland Ulaşım Bağlantısı	Asfalt (5 km)

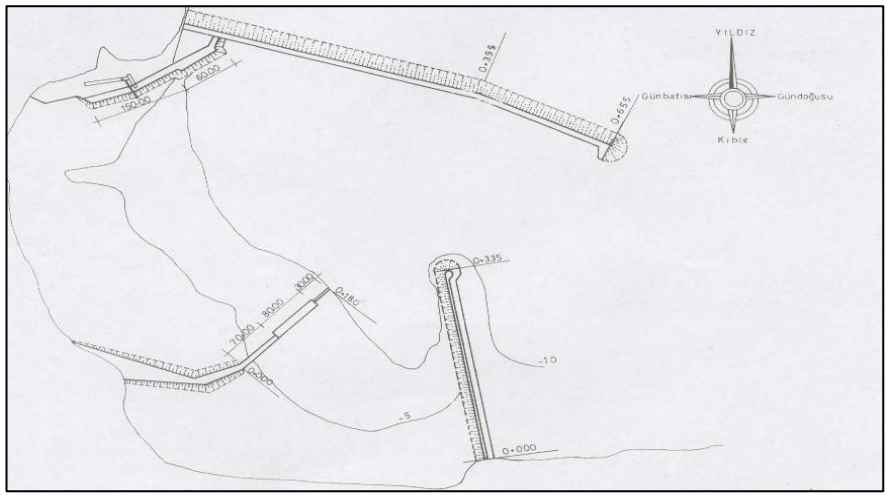



TARLAAĞZI BALIKÇI BARINAĞI/ BARTIN, AMASRA

Kategori - Coğrafi Sıra No	İşletilmekte Olan Balıkçılık Kıyı Yapısı -139
Koordinatı	32° 20' 20"E, 41° 43' 30"N
Niteliği / Ödeneğin Sektörü	Balıkçı Barınağı, Tarım Sektöründen Ayrılan Ödenekle
Ana Mendirek Boyu (m)	620
Tali Mendirek Boyu (m)	130
Rıhtım Uzunluğu ve Derinliği (m)	210 m (-2 m), 130 m (-3 m), 175 m (-4 m)
Korunan Su Alanı (ha)	5
Altyapı Durumu	Elektrik, Su, Fener, Çekek Yeri
Üstyapı Durumu	-
Halihazır Rıhtım Kapasitesi (adet)	120
İlave Edilebilir Rıhtım Kapasitesi (adet)	70 (Toplam Kapasite : 190)
Balıkçılık Sezonunda	
Kullanan Balıkçı Teknesi Sayısı	85
Kullanan Diğer Tekne Sayısı	40
Yoğunluk (%)	65,8
Balıkçılık Sezonu Dışında	
Kullanan Balıkçı Teknesi Sayısı	43
Kullanan Diğer Tekne Sayısı	10
Sektörlerin Balıkçılık Sezonunda Kullanım Oranları	Tarım (% 68)
	Turizm (% 0)
	Ulaştırma (% 32)
İşletme Şekli	Kira
İşletmeci Kuruluş	S. S. Tarlaağzı ve Gömü Köyleri Su Ürünleri Kooperatifi
İmar Planı Durumu, Onay Tarihi	Yok
ÇED Durumu	-
Hinterland Ulaşım Bağlantısı	Asfalt (5 km)

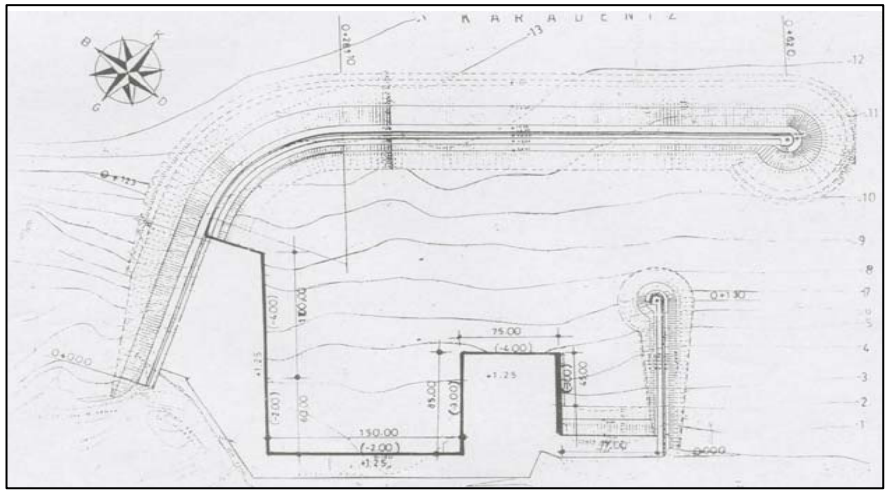



HİSARÖNÜ (FİLYOS) BALIKÇI BARINAĞI/ ZONGULDAK, ÇAYCUMA

Kategori - Coğrafi Sıra No	İşletilmekte Olan Balıkçılık Kıyı Yapısı -140
Koordinatı	32° 1' 6"E, 41° 33' 49"N
Niteliği / Ödeneğin Sektörü	Balıkçı Barınağı, Tarım Sektöründen Ayrılan Ödenekle
Ana Mendirek Boyu (m)	750
Tali Mendirek Boyu (m)	240
Rıhtım Uzunluğu ve Derinliği (m)	163 m (-2 m), 160 m (-3 m), 70 m (-4 m)
Korunan Su Alanı (ha)	8
Altyapı Durumu	Elektrik, Su, Fener
Üstyapı Durumu	-
Halihazır Rıhtım Kapasitesi (adet)	100
İlave Edilebilir Rıhtım Kapasitesi (adet)	50 (Toplam Kapasite : 150)
Balıkçılık Sezonunda	
Kullanan Balıkçı Teknesi Sayısı	100
Kullanan Diğer Tekne Sayısı	0
Yoğunluk (%)	66,7
Balıkçılık Sezonu Dışında	
Kullanan Balıkçı Teknesi Sayısı	0
Kullanan Diğer Tekne Sayısı	0
Sektörlerin Balıkçılık Sezonunda Kullanım Oranları	Tarım (% 100)
	Turizm (% 0)
	Ulaştırma (% 0)
İşletme Şekli	Geçici Devir
İşletmeci Kuruluş	Tarım ve Köyişleri Bakanlığı
İmar Planı Durumu, Onay Tarihi	Var, 04.10.2005
ÇED Durumu	Var, 02.11.1995 / 30.05.2003
Hinterland Ulaşım Bağlantısı	Asfalt (0,4 km)

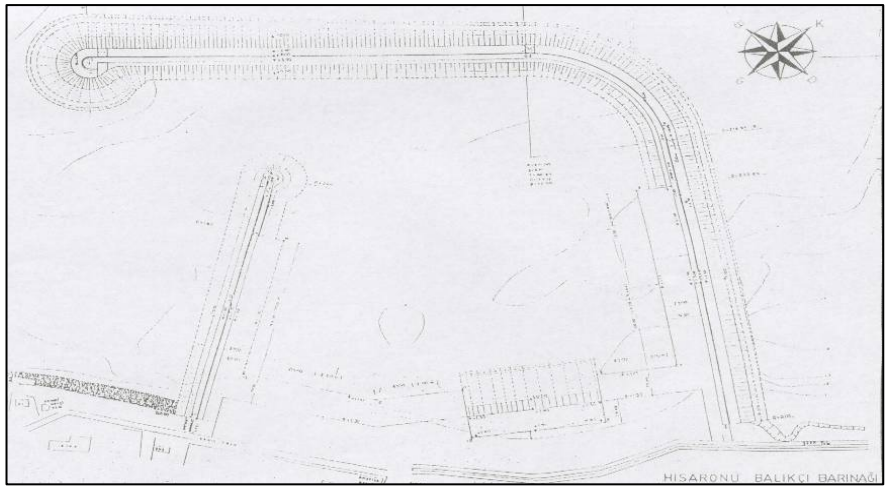



KİLİMLİ BALIKÇI BARINAĞI/ ZONGULDAK, EREĞLİ

Kategori - Coğrafi Sıra No	İşletilmekte Olan Balıkçılık Kıyı Yapısı -141
Koordinatı	31° 50' 27"E, 41° 29' 50"N
Niteliği / Ödeneğin Sektörü	Balıkçı Barınağı, Tarım Sektöründen Ayrılan Ödenekle
Ana Mendirek Boyu (m)	630
Tali Mendirek Boyu (m)	100
Rıhtım Uzunluğu ve Derinliği (m)	220 m (-2 m), 75,34 m (-3 m), 67,8 m (-4 m)
Korunan Su Alanı (ha)	5,76
Altyapı Durumu	Elektrik, Su, Fener, Çekek Yeri
Üstyapı Durumu	-
Halihazır Rıhtım Kapasitesi (adet)	90
İlave Edilebilir Rıhtım Kapasitesi (adet)	95 (Toplam Kapasite : 185)
Balıkçılık Sezonunda	
Kullanan Balıkçı Teknesi Sayısı	70
Kullanan Diğer Tekne Sayısı	14
Yoğunluk (%)	45,4
Balıkçılık Sezonu Dışında	
Kullanan Balıkçı Teknesi Sayısı	15
Kullanan Diğer Tekne Sayısı	10
Sektörlerin Balıkçılık Sezonunda Kullanım Oranları	Tarım (% 83,3)
	Turizm (% 11,9)
	Ulaştırma (% 4,8)
İşletme Şekli	Geçici Devir
İşletmeci Kuruluş	Tarım ve Köyişleri Bakanlığı
İmar Planı Durumu, Onay Tarihi	Plan teklifi hazırlanmış olup Bakanlıkça değerlendirme aşamasındadır
ÇED Durumu	Var, 31.07.1996
Hinterland Ulaşım Bağlantısı	Stabilize (0,6 km)

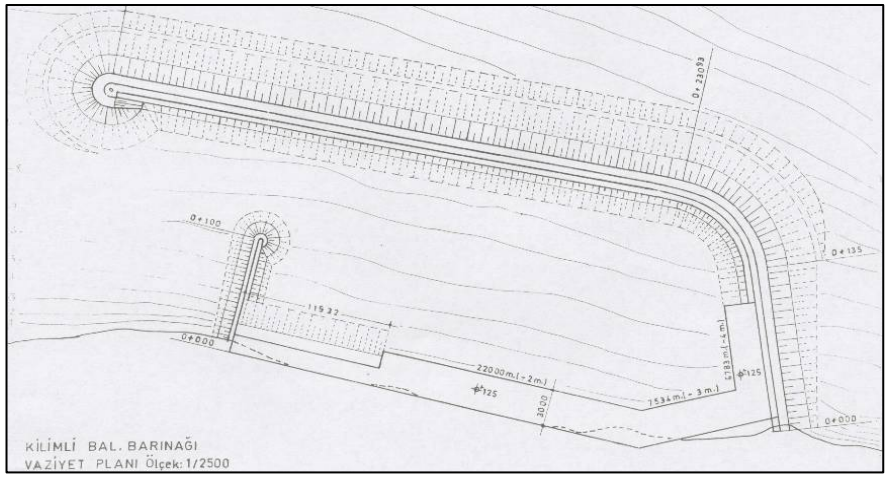



KOZLU BALIKÇI BARINAĞI/ ZONGULDAK, MERKEZ

Kategori - Coğrafi Sıra No	İşletilmekte Olan Balıkçılık Kıyı Yapısı -142
Koordinatı	31° 44' 52"E, 41° 26' 28"N
Niteliği / Ödeneğin Sektörü	Balıkçı Barınağı, Tarım Sektöründen Ayrılan Ödenekle
Ana Mendirek Boyu (m)	500
Tali Mendirek Boyu (m)	140
Rıhtım Uzunluğu ve Derinliği (m)	253 m (-2 m), 50 m (-3 m), 55 m (-5 m)
Korunan Su Alanı (ha)	4,2
Altyapı Durumu	Fener, Çekek Yeri
Üstyapı Durumu	-
Halihazır Rıhtım Kapasitesi (adet)	120
İlave Edilebilir Rıhtım Kapasitesi (adet)	70 (Toplam Kapasite : 190)
Balıkçılık Sezonunda	
Kullanan Balıkçı Teknesi Sayısı	150
Kullanan Diğer Tekne Sayısı	0
Yoğunluk (%)	78,9
Balıkçılık Sezonu Dışında	
Kullanan Balıkçı Teknesi Sayısı	150
Kullanan Diğer Tekne Sayısı	0
Sektörlerin Balıkçılık Sezonunda Kullanım Oranları	Tarım (% 100)
	Turizm (% 0)
	Ulaştırma (% 0)
İşletme Şekli	-
İşletmeci Kuruluş	Kozlu Belediyesi
İmar Planı Durumu, Onay Tarihi	Var, 12.08.2005
ÇED Durumu	Var, 27.07.2004
Hinterland Ulaşım Bağlantısı	Asfalt (0 km)

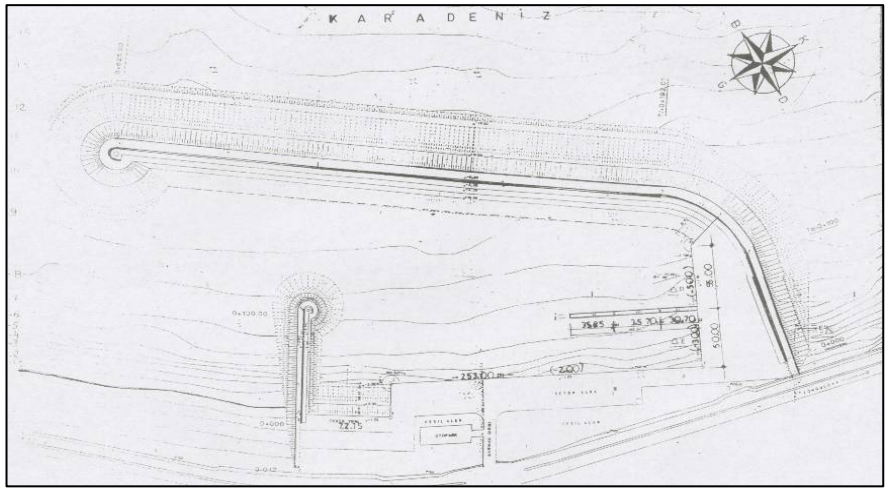



EREĞLİ (BOZHANE) BALIKÇI BARINAĞI/ ZONGULDAK, EREĞLİ

Kategori - Coğrafi Sıra No	İşletilmekte Olan Balıkçılık Kıyı Yapısı -143
Koordinatı	31° 24' 46"E, 41° 16' 54"N
Niteliği / Ödeneğin Sektörü	Balıkçı Barınağı
Ana Mendirek Boyu (m)	420
Tali Mendirek Boyu (m)	Mevcut Değil
Rıhtım Uzunluğu ve Derinliği (m)	60 m (-2 m), 60 m (-3,8 m)
Korunan Su Alanı (ha)	6
Altyapı Durumu	Elektrik, Su, Fener, Çekek Yeri
Üstyapı Durumu	İşletme Binası, Balık Satış Yeri, Ön Soğutma, Buz Üretim Alanı
Halihazır Rıhtım Kapasitesi (adet)	150
İlave Edilebilir Rıhtım Kapasitesi (adet)	65 (Toplam Kapasite : 215)
Balıkçılık Sezonunda	
Kullanan Balıkçı Teknesi Sayısı	200
Kullanan Diğer Tekne Sayısı	0
Yoğunluk (%)	93
Balıkçılık Sezonu Dışında	
Kullanan Balıkçı Teknesi Sayısı	200
Kullanan Diğer Tekne Sayısı	4
Sektörlerin Balıkçılık Sezonunda Kullanım Oranları	Tarım (% 100)
	Turizm (% 0)
	Ulaştırma (% 0)
İşletme Şekli	Kira
İşletmeci Kuruluş	S. S. Bozhane Su Ürünleri Kooperatifi
İmar Planı Durumu, Onay Tarihi	Var, 13.04.1974
ÇED Durumu	-
Hinterland Ulaşım Bağlantısı	Asfalt (0 km)

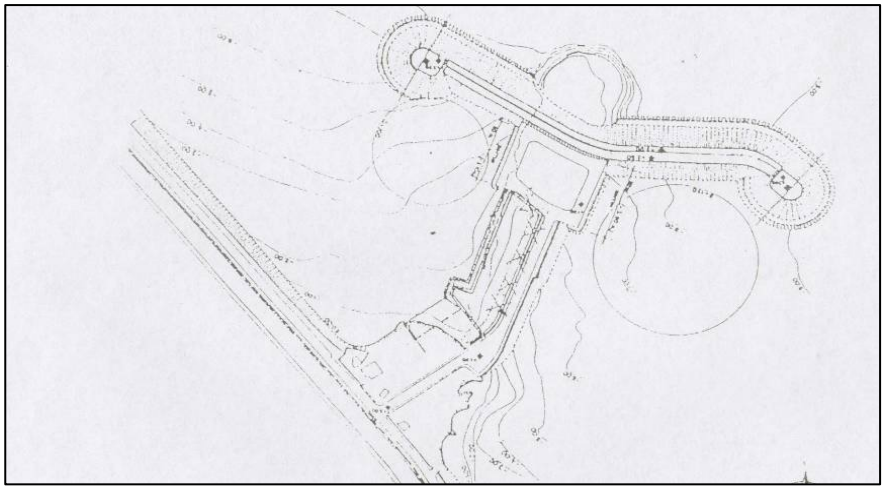



ALAPLI BALIKÇI BARINAĞI/ ZONGULDAK, ALAPLI

Kategori - Coğrafi Sıra No	İşletilmekte Olan Balıkçılık Kıyı Yapısı -144
Koordinatı	31° 23' 30"E, 41° 11' 31"N
Niteliği / Ödeneğin Sektörü	Balıkçı Barınağı, Tarım Sektöründen Ayrılan Ödenekle
Ana Mendirek Boyu (m)	555
Tali Mendirek Boyu (m)	160
Rıhtım Uzunluğu ve Derinliği (m)	110 m (-1,5 m), 230 m (-3 m), 120 m (-5 m)
Korunan Su Alanı (ha)	8,7
Altyapı Durumu	Elektrik, Su, Fener, Çekek Yeri
Üstyapı Durumu	İşletme Binası
Halihazır Rıhtım Kapasitesi (adet)	100
İlave Edilebilir Rıhtım Kapasitesi (adet)	40 (Toplam Kapasite : 140)
Balıkçılık Sezonunda	
Kullanan Balıkçı Teknesi Sayısı	108
Kullanan Diğer Tekne Sayısı	0
Yoğunluk (%)	77,1
Balıkçılık Sezonu Dışında	
Kullanan Balıkçı Teknesi Sayısı	100
Kullanan Diğer Tekne Sayısı	40
Sektörlerin Balıkçılık Sezonunda Kullanım Oranları	Tarım (% 100)
	Turizm (% 0)
	Ulaştırma (% 0)
İşletme Şekli	Kira
İşletmeci Kuruluş	S. S. Alaplı Su Ürünleri Kooperatifi
İmar Planı Durumu, Onay Tarihi	Var, 20.04.2009
ÇED Durumu	Var, 29.08.2001
Hinterland Ulaşım Bağlantısı	Stabilize (0,3 km)

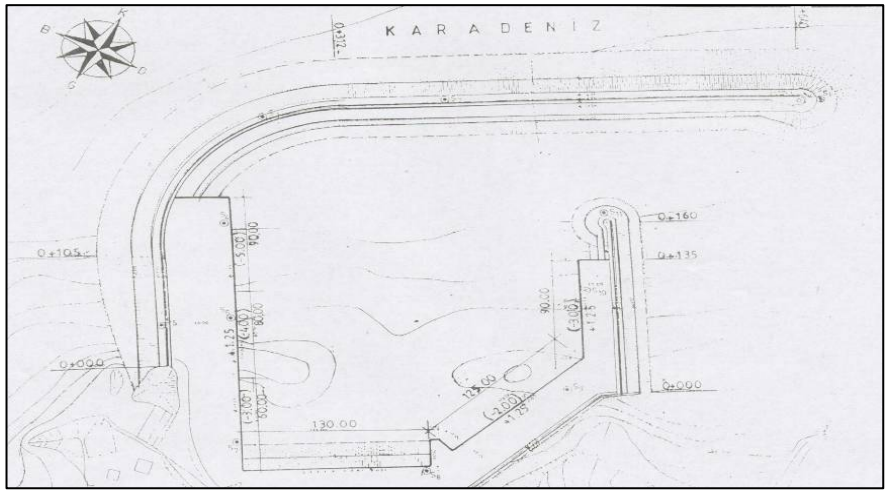



AKÇAKOCA BALIKÇI BARINAĞI/ DÜZCE, AKÇAKOCA

Kategori - Coğrafi Sıra No	İşletilmekte Olan Balıkçılık Kıyı Yapısı -145
Koordinatı	31° 7' 13"E, 41° 5' 29"N
Niteliği / Ödeneğin Sektörü	Balıkçı Barınağı, Tarım Sektöründen Ayrılan Ödenekle
Ana Mendirek Boyu (m)	490
Tali Mendirek Boyu (m)	130
Rıhtım Uzunluğu ve Derinliği (m)	50 m (-1,2 m), 198 m (-2 m), 130 m (-3 m)
Korunan Su Alanı (ha)	4,75
Altyapı Durumu	Elektrik, Su, Fener, Çekek Yeri
Üstyapı Durumu	Balık Satış Yeri
Halihazır Rıhtım Kapasitesi (adet)	90
İlave Edilebilir Rıhtım Kapasitesi (adet)	40 (Toplam Kapasite : 130)
Balıkçılık Sezonunda	
Kullanan Balıkçı Teknesi Sayısı	200
Kullanan Diğer Tekne Sayısı	0
Yoğunluk (%)	153,8
Balıkçılık Sezonu Dışında	
Kullanan Balıkçı Teknesi Sayısı	150
Kullanan Diğer Tekne Sayısı	50
Sektörlerin Balıkçılık Sezonunda Kullanım Oranları	Tarım (% 100)
	Turizm (% 0)
	Ulaştırma (% 0)
İşletme Şekli	Kira
İşletmeci Kuruluş	S. S. Akçakoca Su Ürünleri Kooperatifi
İmar Planı Durumu, Onay Tarihi	Yok
ÇED Durumu	-
Hinterland Ulaşım Bağlantısı	Asfalt (2 km)

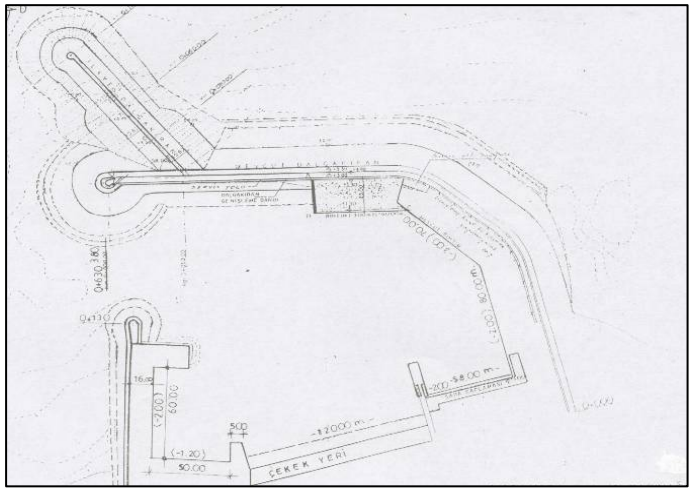



KEFKEN ADASI BARINMA YERİ/ KOCAELİ, KANDIRA

Kategori - Coğrafi Sıra No	İşletilmekte Olan Balıkçılık Kıyı Yapısı -146
Koordinatı	30° 15' 19"E, 41° 12' 34"N
Niteliği / Ödeneğin Sektörü	Barınma Yeri
Ana Mendirek Boyu (m)	550
Tali Mendirek Boyu (m)	380
Rıhtım Uzunluğu ve Derinliği (m)	Mevcut Değil
Korunan Su Alanı (ha)	14,3
Altyapı Durumu	Fener
Üstyapı Durumu	-
Halihazır Rıhtım Kapasitesi (adet)	0
İlave Edilebilir Rıhtım Kapasitesi (adet)	125 (Toplam Kapasite : 125)
Balıkçılık Sezonunda	
Kullanan Balıkçı Teknesi Sayısı	1
Kullanan Diğer Tekne Sayısı	0
Yoğunluk (%)	1
Balıkçılık Sezonu Dışında	
Kullanan Balıkçı Teknesi Sayısı	1
Kullanan Diğer Tekne Sayısı	100
Sektörlerin Balıkçılık Sezonunda Kullanım Oranları	Tarım (% 100)
	Turizm (% 0)
	Ulaştırma (% 0)
İşletme Şekli	-
İşletmeci Kuruluş	-
İmar Planı Durumu, Onay Tarihi	Yok
ÇED Durumu	
Hinterland Ulaşım Bağlantısı	Bilgi Mevcut Değil

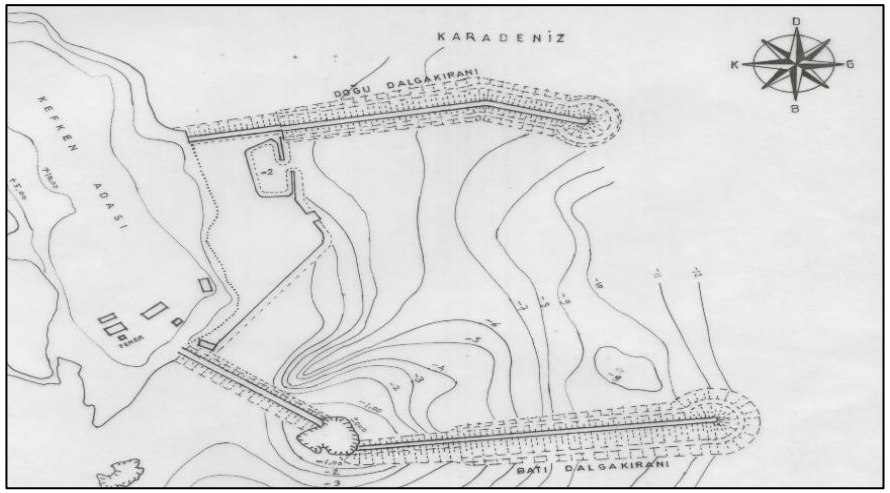



KEFKEN BALIKÇI BARINAĞI/ KOCAELİ, KANDIRA

Kategori - Coğrafi Sıra No	İşletilmekte Olan Balıkçılık Kıyı Yapısı -147
Koordinatı	30° 13' 21"E, 41° 10' 10"N
Niteliği / Ödeneğin Sektörü	Balıkçı Barınağı, Tarım Sektöründen Ayrılan Ödenekle
Ana Mendirek Boyu (m)	255
Tali Mendirek Boyu (m)	150
Rıhtım Uzunluğu ve Derinliği (m)	110 m (-1 m), 65 m (-2 m), 125 m (-3 m)
Korunan Su Alanı (ha)	3,75
Altyapı Durumu	Elektrik, Su, Fener, Çekek Yeri
Üstyapı Durumu	İşletme Binası
Halihazır Rıhtım Kapasitesi (adet)	74
İlave Edilebilir Rıhtım Kapasitesi (adet)	76 (Toplam Kapasite : 150)
Balıkçılık Sezonunda	
Kullanan Balıkçı Teknesi Sayısı	300
Kullanan Diğer Tekne Sayısı	0
Yoğunluk (%)	200
Balıkçılık Sezonu Dışında	
Kullanan Balıkçı Teknesi Sayısı	60
Kullanan Diğer Tekne Sayısı	0
Sektörlerin Balıkçılık Sezonunda Kullanım Oranları	Tarım (% 100)
	Turizm (% 0)
	Ulaştırma (% 0)
İşletme Şekli	Kira
İşletmeci Kuruluş	S. S. Kefken ve Çevre Köyleri Su Ürünleri Kooperatifi
İmar Planı Durumu, Onay Tarihi	Yok
ÇED Durumu	
Hinterland Ulaşım Bağlantısı	Asfalt (0,3 km)

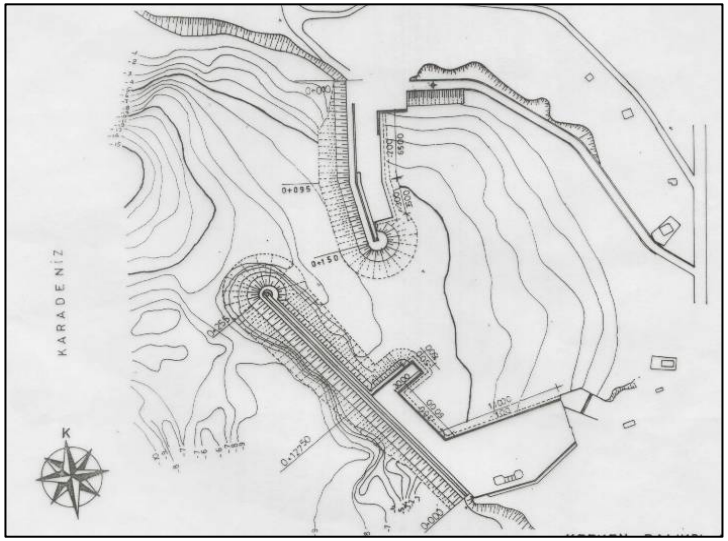



BAĞIRGANLI BALIKÇI BARINAĞI/ KOCAELİ, KANDIRA

Kategori - Coğrafi Sıra No	İşletilmekte Olan Balıkçılık Kıyı Yapısı -148
Koordinatı	30° 0' 1"E, 41° 8' 18"N
Niteliği / Ödeneğin Sektörü	Balıkçı Barınağı, Tarım Sektöründen Ayrılan Ödenekle
Ana Mendirek Boyu (m)	490
Tali Mendirek Boyu (m)	65
Rıhtım Uzunluğu ve Derinliği (m)	40 m (-1 m), 195 m (-2 m), 125 m (-3 m)
Korunan Su Alanı (ha)	5,46
Altyapı Durumu	Elektrik, Su, Fener, Çekek Yeri
Üstyapı Durumu	-
Halihazır Rıhtım Kapasitesi (adet)	90
İlave Edilebilir Rıhtım Kapasitesi (adet)	100 (Toplam Kapasite : 190)
Balıkçılık Sezonunda	
Kullanan Balıkçı Teknesi Sayısı	80
Kullanan Diğer Tekne Sayısı	0
Yoğunluk (%)	42,1
Balıkçılık Sezonu Dışında	
Kullanan Balıkçı Teknesi Sayısı	80
Kullanan Diğer Tekne Sayısı	0
Sektörlerin Balıkçılık Sezonunda Kullanım Oranları	Tarım (% 100)
	Turizm (% 0)
	Ulaştırma (% 0)
İşletme Şekli	Kiralanma Aşamasında
İşletmeci Kuruluş	S. S. Bağırganlı Köyü Su Ürünleri Kooperatifi
İmar Planı Durumu, Onay Tarihi	Plan teklifi hazırlanmış olup Bakanlıkça değerlendirme aşamasındadır
ÇED Durumu	
Hinterland Ulaşım Bağlantısı	Asfalt (15 km)

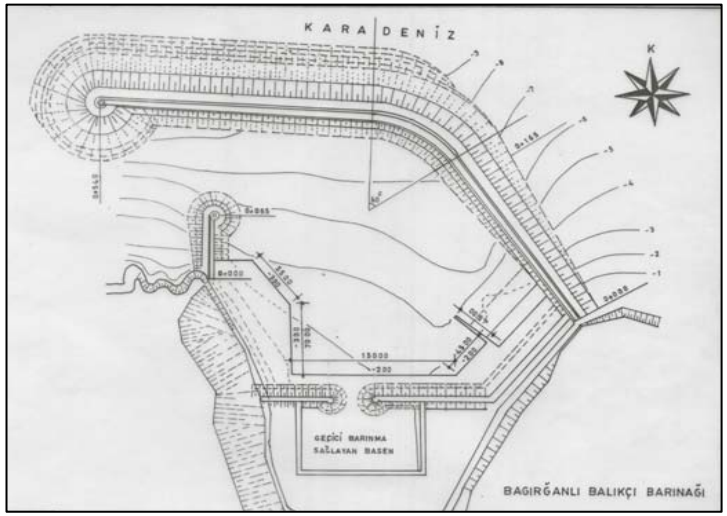



AĞVA BALIKÇI BARINAĞI/ İSTANBUL, ŞİLE

Kategori - Coğrafi Sıra No	İşletilmekte Olan Balıkçılık Kıyı Yapısı -149
Koordinatı	29° 51' 7"E, 41° 8' 29"N
Niteliği / Ödeneğin Sektörü	Balıkçı Barınağı, Tarım Sektöründen Ayrılan Ödenekle
Ana Mendirek Boyu (m)	230
Tali Mendirek Boyu (m)	120
Rıhtım Uzunluğu ve Derinliği (m)	101 m (-2 m), 171 m (-1,5 m)
Korunan Su Alanı (ha)	2
Altyapı Durumu	Elektrik, Fener
Üstyapı Durumu	İşletme Binası
Halihazır Rıhtım Kapasitesi (adet)	68
İlave Edilebilir Rıhtım Kapasitesi (adet)	37 (Toplam Kapasite : 105)
Balıkçılık Sezonunda	
Kullanan Balıkçı Teknesi Sayısı	30
Kullanan Diğer Tekne Sayısı	0
Yoğunluk (%)	28,6
Balıkçılık Sezonu Dışında	
Kullanan Balıkçı Teknesi Sayısı	30
Kullanan Diğer Tekne Sayısı	0
Sektörlerin Balıkçılık Sezonunda Kullanım Oranları	Tarım (% 100)
	Turizm (% 0)
	Ulaştırma (% 0)
İşletme Şekli	Geçici Devir (Kiralanma Aşamasında)
İşletmeci Kuruluş	Ağva Belediyesi (Ağva Balıkçılar Derneği)
İmar Planı Durumu, Onay Tarihi	Yok
ÇED Durumu	
Hinterland Ulaşım Bağlantısı	Asfalt (1.5 km)

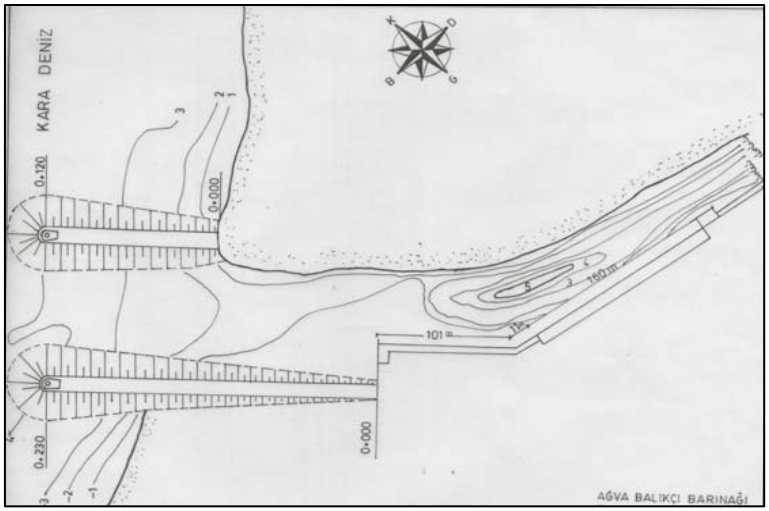



ŞİLE BALIKÇI BARINAĞI/ İSTANBUL, ŞİLE

Kategori - Coğrafi Sıra No	İşletilmekte Olan Balıkçılık Kıyı Yapısı -150
Koordinatı	29° 35' 60"E, 41° 10' 43"N
Niteliği / Ödeneğin Sektörü	Balıkçı Barınağı, Tarım Sektöründen Ayrılan Ödenekle
Ana Mendirek Boyu (m)	650
Tali Mendirek Boyu (m)	339
Rıhtım Uzunluğu ve Derinliği (m)	100 m (-1,3 m), 160 m (-2 m), 128 m (-4 m)
Korunan Su Alanı (ha)	25
Altyapı Durumu	Elektrik, Fener, Çekek Yeri
Üstyapı Durumu	İşletme Binası
Halihazır Rıhtım Kapasitesi (adet)	75
İlave Edilebilir Rıhtım Kapasitesi (adet)	395 (Toplam Kapasite : 470)
Balıkçılık Sezonunda	
Kullanan Balıkçı Teknesi Sayısı	70
Kullanan Diğer Tekne Sayısı	0
Yoğunluk (%)	14,9
Balıkçılık Sezonu Dışında	
Kullanan Balıkçı Teknesi Sayısı	300
Kullanan Diğer Tekne Sayısı	0
Sektörlerin Balıkçılık Sezonunda Kullanım Oranları	Tarım (% 100)
	Turizm (% 0)
	Ulaştırma (% 0)
İşletme Şekli	Kesin Devir
İşletmeci Kuruluş	Şile Belediyesi
İmar Planı Durumu, Onay Tarihi	Yok
ÇED Durumu	
Hinterland Ulaşım Bağlantısı	Asfalt (2.8 km)

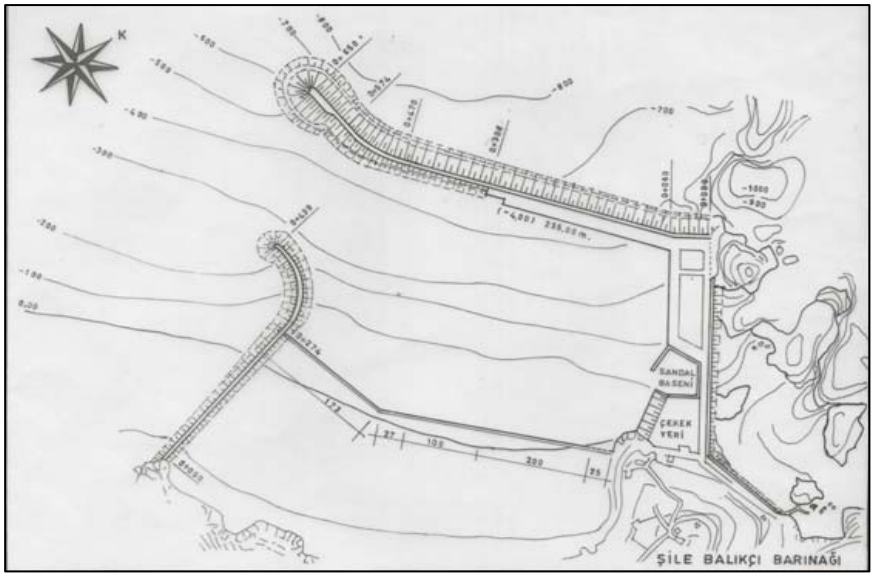



ANADOLU FENERİ ÇEKEK YERİ/ İSTANBUL, BEYKOZ

Kategori - Coğrafi Sıra No	İşletilmekte Olan Balıkçılık Kıyı Yapısı -151
Koordinatı	29° 9' 9"E, 41° 12' 58"N
Niteliği / Ödeneğin Sektörü	Çekek Yeri
Ana Mendirek Boyu (m)	Mevcut Değil
Tali Mendirek Boyu (m)	Mevcut Değil
Rıhtım Uzunluğu ve Derinliği (m)	Mevcut Değil
Korunan Su Alanı (ha)	-
Altyapı Durumu	Çekek Yeri
Üstyapı Durumu	İşletme Binası
Halihazır Rıhtım Kapasitesi (adet)	0
İlave Edilebilir Rıhtım Kapasitesi (adet)	10 (Toplam Kapasite : 10)
Balıkçılık Sezonunda	
Kullanan Balıkçı Teknesi Sayısı	30
Kullanan Diğer Tekne Sayısı	0
Yoğunluk (%)	300
Balıkçılık Sezonu Dışında	
Kullanan Balıkçı Teknesi Sayısı	40
Kullanan Diğer Tekne Sayısı	0
Sektörlerin Balıkçılık Sezonunda Kullanım Oranları	Tarım (% 100)
	Turizm (% 0)
	Ulaştırma (% 0)
İşletme Şekli	Kiralanma Aşamasında
İşletmeci Kuruluş	S.S Anadolu Feneri Köyü Su Ürünleri Kooperatifi
İmar Planı Durumu, Onay Tarihi	Bilgi mevcut değil
ÇED Durumu	
Hinterland Ulaşım Bağlantısı	Asfalt (10.9 km)





POYRAZKÖY BALIKÇI BARINAĞI/ İSTANBUL, BEYKOZ

Kategori - Coğrafi Sıra No	İşletilmekte Olan Balıkçılık Kıyı Yapısı -152
Koordinatı	29° 7' 33"E, 41° 12' 17"N
Niteliği / Ödeneğin Sektörü	Balıkçı Barınağı, Tarım Sektöründen Ayrılan Ödenekle
Ana Mendirek Boyu (m)	500
Tali Mendirek Boyu (m)	Mevcut Değil
Rıhtım Uzunluğu ve Derinliği (m)	179 m (-3 m), 267 m (-4 m), 65 m (-5 m)
Korunan Su Alanı (ha)	10
Altyapı Durumu	Elektrik, Su, Fener
Üstyapı Durumu	İşletme Binası
Halihazır Rıhtım Kapasitesi (adet)	162
İlave Edilebilir Rıhtım Kapasitesi (adet)	55 (Toplam Kapasite : 217)
Balıkçılık Sezonunda	
Kullanan Balıkçı Teknesi Sayısı	171
Kullanan Diğer Tekne Sayısı	0
Yoğunluk (%)	78,8
Balıkçılık Sezonu Dışında	
Kullanan Balıkçı Teknesi Sayısı	10
Kullanan Diğer Tekne Sayısı	0
Sektörlerin Balıkçılık Sezonunda Kullanım Oranları	Tarım (% 100)
	Turizm (% 0)
	Ulaştırma (% 0)
İşletme Şekli	Kira
İşletmeci Kuruluş	S. S. Örnek Su Ürünleri Kooperatifi
İmar Planı Durumu, Onay Tarihi	Plan teklifi hazırlanmış olup Bakanlıkça değerlendirme aşamasındadır
ÇED Durumu	
Hinterland Ulaşım Bağlantısı	Asfalt (12.2 km)

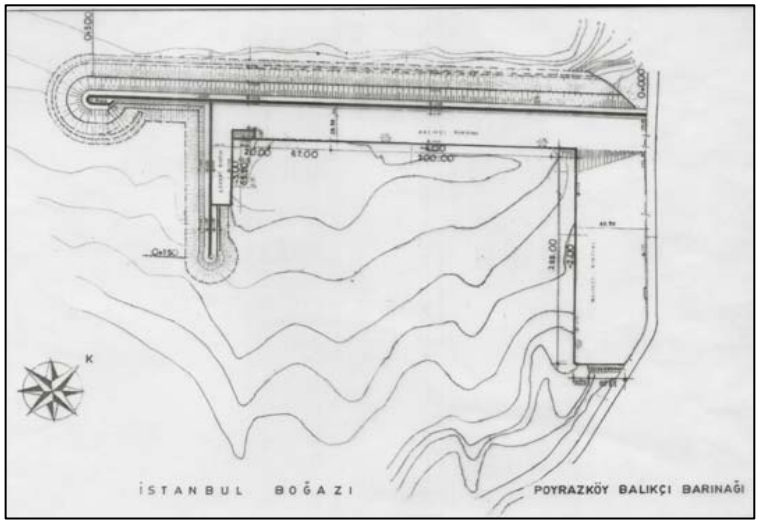



ANADOLU KAVAĞI BARINMA YERİ/ İSTANBUL, BEYKOZ

Kategori - Coğrafi Sıra No	İşletilmekte Olan Balıkçılık Kıyı Yapısı -153
Koordinatı	29° 5' 18"E, 41° 10' 27"N
Niteliği / Ödeneğin Sektörü	Barınma Yeri
Ana Mendirek Boyu (m)	Mevcut Değil
Tali Mendirek Boyu (m)	Mevcut Değil
Rıhtım Uzunluğu ve Derinliği (m)	30 m
Korunan Su Alanı (ha)	-
Altyapı Durumu	Çekek Yeri
Üstyapı Durumu	-
Halihazır Rıhtım Kapasitesi (adet)	7
İlave Edilebilir Rıhtım Kapasitesi (adet)	0 (Toplam Kapasite : 7)
Balıkçılık Sezonunda	
Kullanan Balıkçı Teknesi Sayısı	35
Kullanan Diğer Tekne Sayısı	0
Yoğunluk (%)	500
Balıkçılık Sezonu Dışında	
Kullanan Balıkçı Teknesi Sayısı	35
Kullanan Diğer Tekne Sayısı	0
Sektörlerin Balıkçılık Sezonunda Kullanım Oranları	Tarım (% 100)
	Turizm (% 0)
	Ulaştırma (% 0)
İşletme Şekli	Kira
İşletmeci Kuruluş	S. S. Anadolukavağı Su Ürünleri Kooperatifi
İmar Planı Durumu, Onay Tarihi	Bilgi mevcut değil
ÇED Durumu	
Hinterland Ulaşım Bağlantısı	Asfalt (7.4 km)





BEYKOZ BALIKÇI BARINAĞI/ İSTANBUL, BEYKOZ

Kategori - Coğrafi Sıra No	İşletilmekte Olan Balıkçılık Kıyı Yapısı -154
Koordinatı	29° 5' 36"E, 41° 7' 41"N
Niteliği / Ödeneğin Sektörü	Balıkçı Barınağı, İstanbul Büyükşehir Belediyesi
Ana Mendirek Boyu (m)	130
Tali Mendirek Boyu (m)	Mevcut Değil
Rıhtım Uzunluğu ve Derinliği (m)	265 m
Korunan Su Alanı (ha)	0,4
Altyapı Durumu	Elektrik
Üstyapı Durumu	-
Halihazır Rıhtım Kapasitesi (adet)	65
İlave Edilebilir Rıhtım Kapasitesi (adet)	0 (Toplam Kapasite : 65)
Balıkçılık Sezonunda	
Kullanan Balıkçı Teknesi Sayısı	37
Kullanan Diğer Tekne Sayısı	0
Yoğunluk (%)	56,9
Balıkçılık Sezonu Dışında	
Kullanan Balıkçı Teknesi Sayısı	37
Kullanan Diğer Tekne Sayısı	0
Sektörlerin Balıkçılık Sezonunda Kullanım Oranları	Tarım (% 100)
	Turizm (% 0)
	Ulaştırma (% 0)
İşletme Şekli	Kira
İşletmeci Kuruluş	S. S. Beykoz Su Ürünleri Kooperatifi
İmar Planı Durumu, Onay Tarihi	Yok
ÇED Durumu	
Hinterland Ulaşım Bağlantısı	Asfalt (0,001 km)





KİREÇBURNU BARINMA YERİ/ İSTANBUL, SARIYER

Kategori - Coğrafi Sıra No	İşletilmekte Olan Balıkçılık Kıyı Yapısı -155
Koordinatı	29° 2' 42"E, 41° 8' 58"N
Niteliği / Ödeneğin Sektörü	Barınma Yeri
Ana Mendirek Boyu (m)	115
Tali Mendirek Boyu (m)	Mevcut Değil
Rıhtım Uzunluğu ve Derinliği (m)	200 m
Korunan Su Alanı (ha)	0,2
Altyapı Durumu	Elektrik, Çekek Yeri
Üstyapı Durumu	-
Halihazır Rıhtım Kapasitesi (adet)	47
İlave Edilebilir Rıhtım Kapasitesi (adet)	0 (Toplam Kapasite : 47)
Balıkçılık Sezonunda	
Kullanan Balıkçı Teknesi Sayısı	55
Kullanan Diğer Tekne Sayısı	0
Yoğunluk (%)	117
Balıkçılık Sezonu Dışında	
Kullanan Balıkçı Teknesi Sayısı	55
Kullanan Diğer Tekne Sayısı	0
Sektörlerin Balıkçılık Sezonunda Kullanım Oranları	Tarım (% 100)
	Turizm (% 0)
	Ulaştırma (% 0)
İşletme Şekli	Kiralanma Aşamasında
İşletmeci Kuruluş	S. S. Kireçburnu Cumhuriyet Mahallesi Su Ürünleri Kooperatifi
İmar Planı Durumu, Onay Tarihi	Var, 22.07.1983
ÇED Durumu	
Hinterland Ulaşım Bağlantısı	Asfalt (1.8 km)





BÜYÜKDERE BARINMA YERİ/ İSTANBUL, SARIYER

Kategori - Coğrafi Sıra No	İşletilmekte Olan Balıkçılık Kıyı Yapısı -156
Koordinatı	29° 2' 31"E, 41° 9' 35"N
Niteliği / Ödeneğin Sektörü	Barınma Yeri
Ana Mendirek Boyu (m)	Mevcut Değil
Tali Mendirek Boyu (m)	Mevcut Değil
Rıhtım Uzunluğu ve Derinliği (m)	350 m
Korunan Su Alanı (ha)	0,5
Altyapı Durumu	Çekek Yeri
Üstyapı Durumu	-
Halihazır Rıhtım Kapasitesi (adet)	85
İlave Edilebilir Rıhtım Kapasitesi (adet)	0 (Toplam Kapasite : 85)
Balıkçılık Sezonunda	
Kullanan Balıkçı Teknesi Sayısı	26
Kullanan Diğer Tekne Sayısı	0
Yoğunluk (%)	30,6
Balıkçılık Sezonu Dışında	
Kullanan Balıkçı Teknesi Sayısı	26
Kullanan Diğer Tekne Sayısı	0
Sektörlerin Balıkçılık Sezonunda Kullanım Oranları	Tarım (% 100)
	Turizm (% 0)
	Ulaştırma (% 0)
İşletme Şekli	Kiralanma Aşamasında
İşletmeci Kuruluş	Büyükdere Balıkçılar Derneği
İmar Planı Durumu, Onay Tarihi	Yok
ÇED Durumu	
Hinterland Ulaşım Bağlantısı	Asfalt (0,01 km)





RUMELİ KAVAĞI BALIKÇI BARINAĞI/ İSTANBUL, SARIYER

Kategori - Coğrafi Sıra No	İşletilmekte Olan Balıkçılık Kıyı Yapısı -157
Koordinatı	29° 4' 27"E, 41° 10' 46"N
Niteliği / Ödeneğin Sektörü	Balıkçı Barınağı
Ana Mendirek Boyu (m)	170
Tali Mendirek Boyu (m)	Mevcut Değil
Rıhtım Uzunluğu ve Derinliği (m)	300 m
Korunan Su Alanı (ha)	8
Altyapı Durumu	-
Üstyapı Durumu	-
Halihazır Rıhtım Kapasitesi (adet)	65
İlave Edilebilir Rıhtım Kapasitesi (adet)	0 (Toplam Kapasite : 65)
Balıkçılık Sezonunda	
Kullanan Balıkçı Teknesi Sayısı	80
Kullanan Diğer Tekne Sayısı	0
Yoğunluk (%)	123,1
Balıkçılık Sezonu Dışında	
Kullanan Balıkçı Teknesi Sayısı	120
Kullanan Diğer Tekne Sayısı	0
Sektörlerin Balıkçılık Sezonunda Kullanım Oranları	Tarım (% 100)
	Turizm (% 0)
	Ulaştırma (% 0)
İşletme Şekli	Kira
İşletmeci Kuruluş	S. S. Rumeli Kavağı Su Ürünleri Kooperatifi.
İmar Planı Durumu, Onay Tarihi	Var, 22.07.1983
ÇED Durumu	
Hinterland Ulaşım Bağlantısı	Asfalt (4.8 km)





GARİPÇE KÖYÜ BARINMA YERİ/ İSTANBUL, SARIYER

Kategori - Coğrafi Sıra No	İşletilmekte Olan Balıkçılık Kıyı Yapısı -158
Koordinatı	29° 6' 34"E, 41° 12' 49"N
Niteliği / Ödeneğin Sektörü	Barınma Yeri
Ana Mendirek Boyu (m)	Mevcut Değil
Tali Mendirek Boyu (m)	Mevcut Değil
Rıhtım Uzunluğu ve Derinliği (m)	30 m
Korunan Su Alanı (ha)	-
Altyapı Durumu	-
Üstyapı Durumu	-
Halihazır Rıhtım Kapasitesi (adet)	8
İlave Edilebilir Rıhtım Kapasitesi (adet)	0 (Toplam Kapasite : 8)
Balıkçılık Sezonunda	
Kullanan Balıkçı Teknesi Sayısı	50
Kullanan Diğer Tekne Sayısı	0
Yoğunluk (%)	625
Balıkçılık Sezonu Dışında	
Kullanan Balıkçı Teknesi Sayısı	0
Kullanan Diğer Tekne Sayısı	0
Sektörlerin Balıkçılık Sezonunda Kullanım Oranları	Tarım (% 100)
	Turizm (% 0)
	Ulaştırma (% 0)
İşletme Şekli	Kira
İşletmeci Kuruluş	S. S. Garipçe Köyü Su Ürünleri İstihsal ve Satış Kooperatifi
İmar Planı Durumu, Onay Tarihi	Bilgi mevcut değil
ÇED Durumu	
Hinterland Ulaşım Bağlantısı	Asfalt (15 km)





RUMELİ FENERİ BALIKÇI BARINAĞI/ İSTANBUL, SARIYER

Kategori - Coğrafi Sıra No	İşletilmekte Olan Balıkçılık Kıyı Yapısı -159
Koordinatı	29° 6' 50"E, 41° 13' 56"N
Niteliği / Ödeneğin Sektörü	Balıkçı Barınağı, Tarım Sektöründen Ayrılan Ödenekle
Ana Mendirek Boyu (m)	530
Tali Mendirek Boyu (m)	55-85
Rıhtım Uzunluğu ve Derinliği (m)	840 m
Korunan Su Alanı (ha)	4,5
Altyapı Durumu	Fener, Çekek Yeri
Üstyapı Durumu	Buz Üretim Alanı
Halihazır Rıhtım Kapasitesi (adet)	210
İlave Edilebilir Rıhtım Kapasitesi (adet)	80 (Toplam Kapasite : 290)
Balıkçılık Sezonunda	
Kullanan Balıkçı Teknesi Sayısı	1000
Kullanan Diğer Tekne Sayısı	0
Yoğunluk (%)	344,8
Balıkçılık Sezonu Dışında	
Kullanan Balıkçı Teknesi Sayısı	1000
Kullanan Diğer Tekne Sayısı	0
Sektörlerin Balıkçılık Sezonunda Kullanım Oranları	Tarım (% 100)
	Turizm (% 0)
	Ulaştırma (% 0)
İşletme Şekli	Kira
İşletmeci Kuruluş	S. S. Rumeli Feneri Su Ürünleri Kooperatifi
İmar Planı Durumu, Onay Tarihi	Plan teklifi hazırlanmış olup Bakanlıkça değerlendirme aşamasındadır
ÇED Durumu	Var, 04.10.2006
Hinterland Ulaşım Bağlantısı	Asfalt (15.5 km)

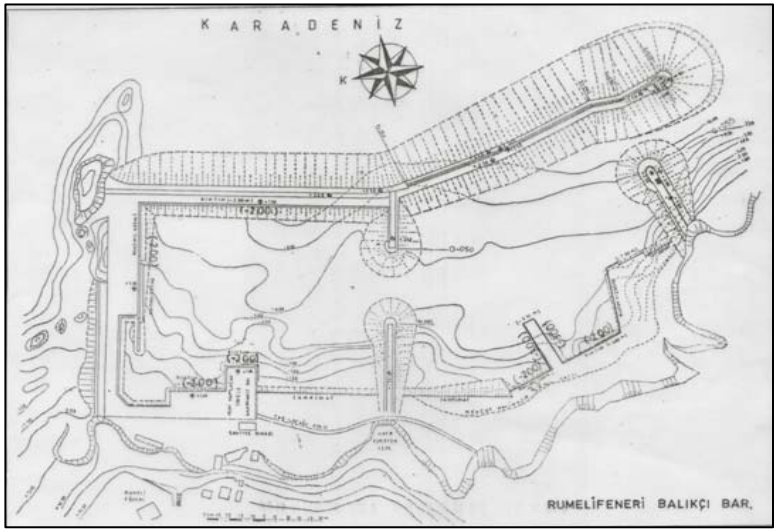



KARABURUN BALIKÇI BARINAĞI/ İSTANBUL, ARNAVUTKÖY

Kategori - Coğrafi Sıra No	İşletilmekte Olan Balıkçılık Kıyı Yapısı -160
Koordinatı	28° 41' 9"E, 41° 20' 35"N
Niteliği / Ödeneğin Sektörü	Balıkçı Barınağı, Tarım Sektöründen Ayrılan Ödenekle
Ana Mendirek Boyu (m)	412
Tali Mendirek Boyu (m)	110
Rıhtım Uzunluğu ve Derinliği (m)	177 m (-3 m), 240 m (-2 m)
Korunan Su Alanı (ha)	0,37
Altyapı Durumu	Çekek Yeri
Üstyapı Durumu	İşletme Binası, Balık Satış Yeri
Halihazır Rıhtım Kapasitesi (adet)	100
İlave Edilebilir Rıhtım Kapasitesi (adet)	36 (Toplam Kapasite : 136)
Balıkçılık Sezonunda	
Kullanan Balıkçı Teknesi Sayısı	250
Kullanan Diğer Tekne Sayısı	0
Yoğunluk (%)	183,8
Balıkçılık Sezonu Dışında	
Kullanan Balıkçı Teknesi Sayısı	150
Kullanan Diğer Tekne Sayısı	0
Sektörlerin Balıkçılık Sezonunda Kullanım Oranları	Tarım (% 100)
	Turizm (% 0)
	Ulaştırma (% 0)
İşletme Şekli	Kesin Devir
İşletmeci Kuruluş	Karaburun Köyü Muhtarlığı
İmar Planı Durumu, Onay Tarihi	Yok
ÇED Durumu	
Hinterland Ulaşım Bağlantısı	Stabilize (0,25 km)

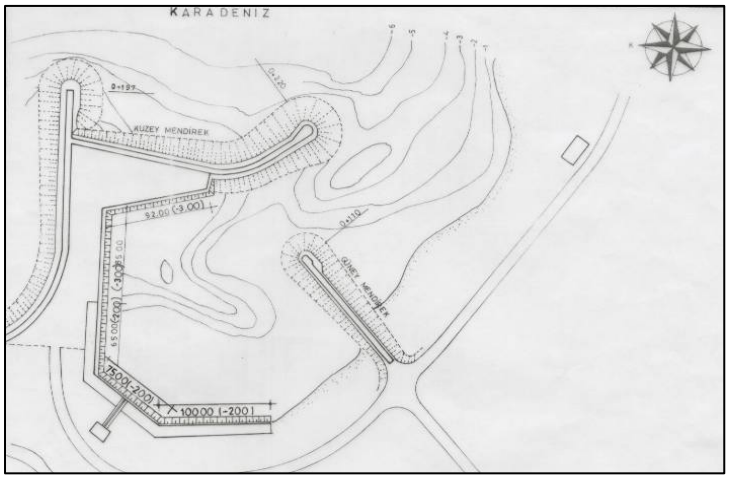



KIYIKÖY BALIKÇI BARINAĞI/ KIRKLARELİ, VİZE

Kategori - Coğrafi Sıra No	İşletilmekte Olan Balıkçılık Kıyı Yapısı -161
Koordinatı	28° 6' 7"E, 41° 37' 54"N
Niteliği / Ödeneğin Sektörü	Balıkçı Barınağı, Tarım Sektöründen Ayrılan Ödenekle
Ana Mendirek Boyu (m)	290
Tali Mendirek Boyu (m)	140
Rıhtım Uzunluğu ve Derinliği (m)	251,5 m (-2 m)
Korunan Su Alanı (ha)	4,05
Altyapı Durumu	Elektrik, Su, Fener
Üstyapı Durumu	-
Halihazır Rıhtım Kapasitesi (adet)	63
İlave Edilebilir Rıhtım Kapasitesi (adet)	157 (Toplam Kapasite : 220)
Balıkçılık Sezonunda	
Kullanan Balıkçı Teknesi Sayısı	300
Kullanan Diğer Tekne Sayısı	0
Yoğunluk (%)	136,4
Balıkçılık Sezonu Dışında	
Kullanan Balıkçı Teknesi Sayısı	180
Kullanan Diğer Tekne Sayısı	16
Sektörlerin Balıkçılık Sezonunda Kullanım Oranları	Tarım (% 100)
	Turizm (% 0)
	Ulaştırma (% 0)
İşletme Şekli	Kira
İşletmeci Kuruluş	Kıyıköy Su Ürünleri Kooperatifi
İmar Planı Durumu, Onay Tarihi	Yok
ÇED Durumu	
Hinterland Ulaşım Bağlantısı	Asfalt (30.2 km)

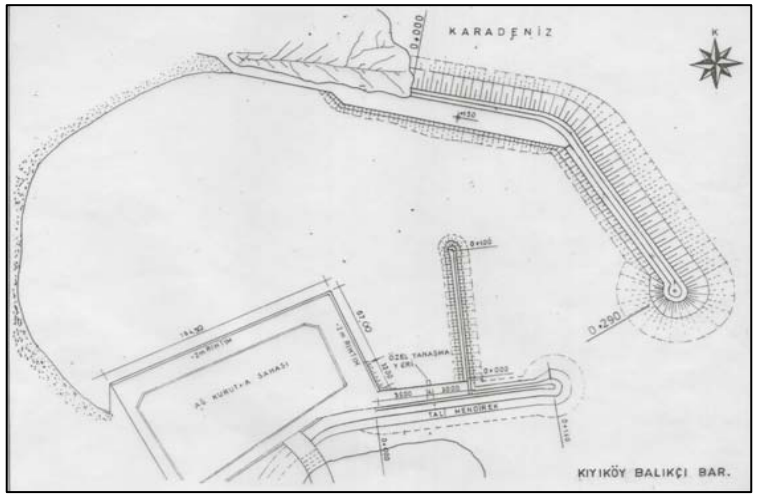



İĞNEADA BALIKÇI BARINAĞI/ KIRKLARELİ, DEMİRKÖY

Kategori - Coğrafi Sıra No	İşletilmekte Olan Balıkçılık Kıyı Yapısı -162
Koordinatı	28° 1' 14"E, 41° 53' 13"N
Niteliği / Ödeneğin Sektörü	Balıkçı Barınağı, Tarım Sektöründen Ayrılan Ödenekle
Ana Mendirek Boyu (m)	890
Tali Mendirek Boyu (m)	340
Rıhtım Uzunluğu ve Derinliği (m)	60 m (-3.5 m), 150 (-5 m)
Korunan Su Alanı (ha)	18
Altyapı Durumu	Elektrik, Su, Fener, Çekek Yeri
Üstyapı Durumu	-
Halihazır Rıhtım Kapasitesi (adet)	53
İlave Edilebilir Rıhtım Kapasitesi (adet)	247 (Toplam Kapasite : 300)
Balıkçılık Sezonunda	
Kullanan Balıkçı Teknesi Sayısı	81
Kullanan Diğer Tekne Sayısı	0
Yoğunluk (%)	27
Balıkçılık Sezonu Dışında	
Kullanan Balıkçı Teknesi Sayısı	81
Kullanan Diğer Tekne Sayısı	0
Sektörlerin Balıkçılık Sezonunda Kullanım Oranları	Tarım (% 100)
	Turizm (% 0)
	Ulaştırma (% 0)
İşletme Şekli	Kesin Devir
İşletmeci Kuruluş	İğneada Belediyesi
İmar Planı Durumu, Onay Tarihi	Var, 03.11.2006
ÇED Durumu	
Hinterland Ulaşım Bağlantısı	Asfalt (64.5 km)

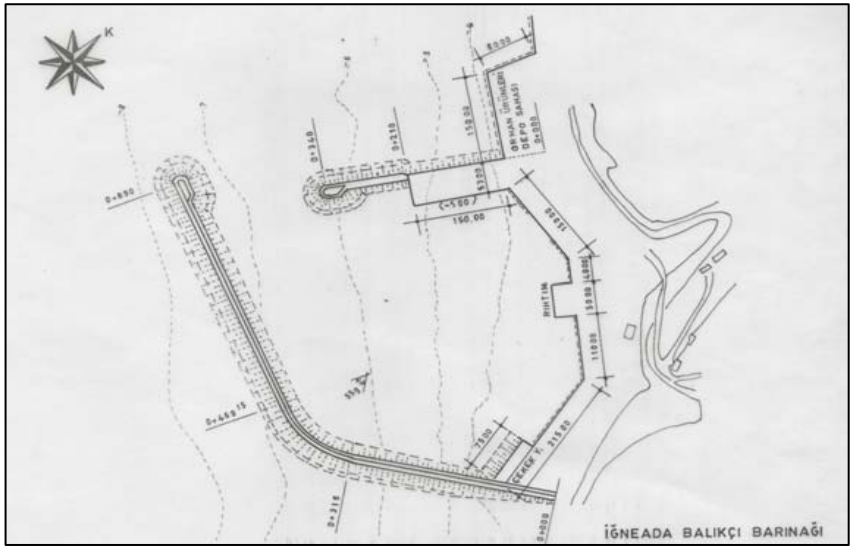



İĞNEADA BEĞENDİKKÖYÜ BALIKÇI BARINAĞI/ KIRKLARELİ, DEMİRKÖY

Kategori - Coğrafi Sıra No	İnşaatı Devam Eden Balıkçılık Kıyı Yapısı -163
Koordinatı	28° 2' 32"E, 41° 58' 26"N
Niteliği / Ödeneğin Sektörü	Balıkçı Barınağı, Tarım Sektöründen Ayrılan Ödenekle
Ana Mendirek Boyu (m)	528
Tali Mendirek Boyu (m)	225
Rıhtım Uzunluğu ve Derinliği (m)	165 m (-2 m), 95 m (-3 m)
Korunan Su Alanı (ha)	3,84
Altyapı Durumu	-
Üstyapı Durumu	-
Halihazır Rıhtım Kapasitesi (adet)	69
İlave Edilebilir Rıhtım Kapasitesi (adet)	51 (Toplam Kapasite : 120)
Balıkçılık Sezonunda	
Kullanan Balıkçı Teknesi Sayısı	-
Kullanan Diğer Tekne Sayısı	-
Yoğunluk (%)	Bilgi mevcut değil
Balıkçılık Sezonu Dışında	
Kullanan Balıkçı Teknesi Sayısı	-
Kullanan Diğer Tekne Sayısı	0
Sektörlerin Balıkçılık Sezonunda Kullanım Oranları	- - -
İşletme Şekli	İnşaatı Devam Ediyor
İşletmeci Kuruluş	-
İmar Planı Durumu, Onay Tarihi	Yok
ÇED Durumu	Var, 16.11.1995
Hinterland Ulaşım Bağlantısı	Asfalt (76 km)

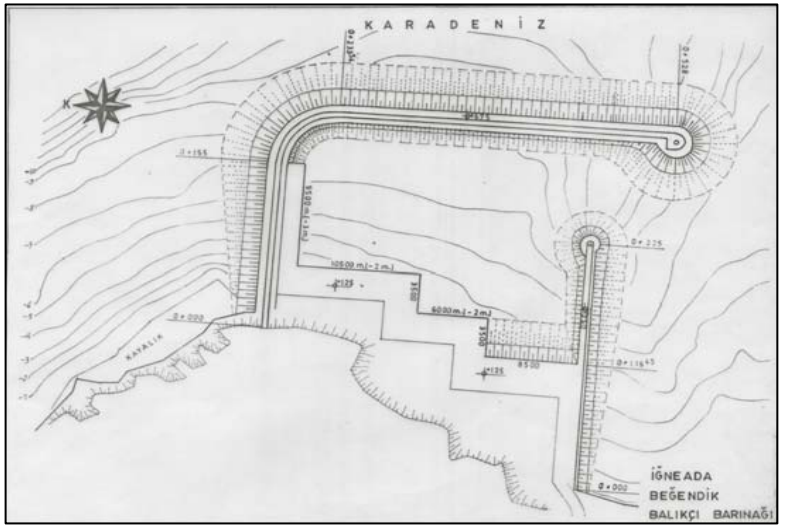

MELENAĞZI BARINMA YERİ/ DÜZCE, AKÇAKOCA

Kategori - Coğrafi Sıra No	Niteliği Tanımlanmayan Diğer Balıkçılık Kıyı Yapısı - 1
Koordinatı	30° 58' 0"E, 41° 4' 29"N
Niteliği / Ödeneğin Sektörü	Barınma Yeri
Ana Mendirek Boyu (m)	Mevcut Değil
Tali Mendirek Boyu (m)	Mevcut Değil
Rıhtım Uzunluğu ve Derinliği (m)	Mevcut Değil
Korunan Su Alanı (ha)	-
Altyapı Durumu	Su
Üstyapı Durumu	-
Halihazır Rıhtım Kapasitesi (adet)	-
İlave Edilebilir Rıhtım Kapasitesi (adet)	-
Balıkçılık Sezonunda	
Kullanan Balıkçı Teknesi Sayısı	50
Kullanan Diğer Tekne Sayısı	1
Yoğunluk (%)	-
Balıkçılık Sezonu Dışında	
Kullanan Balıkçı Teknesi Sayısı	70
Kullanan Diğer Tekne Sayısı	1
Sektörlerin Balıkçılık Sezonunda Kullanım Oranları	Tarım (% 98)
	Turizm (% 2)
	Ulaştırma (% 0)
İşletme Şekli	-
İşletmeci Kuruluş	-
İmar Planı Durumu, Onay Tarihi	-
ÇED Durumu	-
Hinterland Ulaşım Bağlantısı	Stabilize (0,2 km)





KARASU YENİMAHALLE BARINMA YERİ/ SAKARYA, KARASU

Kategori - Coğrafi Sıra No	Niteliği Tanımlanmayan Diğer Balıkçılık Kıyı Yapısı - 2
Koordinatı	30° 38' 58"E, 41° 7' 40"N
Niteliği / Ödeneğin Sektörü	Barınma Yeri
Ana Mendirek Boyu (m)	Mevcut Değil
Tali Mendirek Boyu (m)	Mevcut Değil
Rıhtım Uzunluğu ve Derinliği (m)	Mevcut Değil
Korunan Su Alanı (ha)	-
Altyapı Durumu	Elektrik, Su, Fener, Çekek Yeri
Üstyapı Durumu	-
Halihazır Rıhtım Kapasitesi (adet)	-
İlave Edilebilir Rıhtım Kapasitesi (adet)	-
Balıkçılık Sezonunda	
Kullanan Balıkçı Teknesi Sayısı	100
Kullanan Diğer Tekne Sayısı	-
Yoğunluk (%)	-
Balıkçılık Sezonu Dışında	
Kullanan Balıkçı Teknesi Sayısı	115
Kullanan Diğer Tekne Sayısı	2
Sektörlerin Balıkçılık Sezonunda Kullanım Oranları	Tarım (% 100)
	Turizm (% 0)
	Ulaştırma (% 0)
İşletme Şekli	-
İşletmeci Kuruluş	-
İmar Planı Durumu, Onay Tarihi	-
ÇED Durumu	-
Hinterland Ulaşım Bağlantısı	Asfalt (0,2 km)





PAŞABAHÇE ÇEKEK YERİ/ İSTANBUL, BEYKOZ

Kategori - Coğrafi Sıra No	Niteliği Tanımlanmayan Diğer Balıkçılık Kıyı Yapısı - 3
Koordinatı	29° 5' 37"E, 41° 7' 0"N
Niteliği / Ödeneğin Sektörü	Çekek Yeri
Ana Mendirek Boyu (m)	Mevcut Değil
Tali Mendirek Boyu (m)	Mevcut Değil
Rıhtım Uzunluğu ve Derinliği (m)	Mevcut Değil
Korunan Su Alanı (ha)	-
Altyapı Durumu	Elektrik, Çekek Yeri
Üstyapı Durumu	İşletme Binası
Halihazır Rıhtım Kapasitesi (adet)	0
İlave Edilebilir Rıhtım Kapasitesi (adet)	0
Balıkçılık Sezonunda	
Kullanan Balıkçı Teknesi Sayısı	10
Kullanan Diğer Tekne Sayısı	0
Yoğunluk (%)	-
Balıkçılık Sezonu Dışında	
Kullanan Balıkçı Teknesi Sayısı	25
Kullanan Diğer Tekne Sayısı	0
Sektörlerin Balıkçılık Sezonunda Kullanım Oranları	Tarım (% 100)
	Turizm (% 0)
	Ulaştırma (% 0)
İşletme Şekli	Kira
İşletmeci Kuruluş	Paşabahçe Motorcular ve Balıkçılar Yardımlaşma Derneği
İmar Planı Durumu, Onay Tarihi	Bilgi mevcut değil
ÇED Durumu	
Hinterland Ulaşım Bağlantısı	Asfalt (0,1 km)





ÇUBUKLU BARINMA YERİ/ İSTANBUL, BEYKOZ

Kategori - Coğrafi Sıra No	Niteliği Tanımlanmayan Diğer Balıkçılık Kıyı Yapısı - 4
Koordinatı	29° 4' 54"E, 41° 6' 26"N
Niteliği / Ödeneğin Sektörü	Barınma Yeri
Ana Mendirek Boyu (m)	Mevcut Değil
Tali Mendirek Boyu (m)	Mevcut Değil
Rıhtım Uzunluğu ve Derinliği (m)	36 m
Korunan Su Alanı (ha)	-
Altyapı Durumu	Elektrik, Çekek Yeri
Üstyapı Durumu	İşletme Binası
Halihazır Rıhtım Kapasitesi (adet)	9
İlave Edilebilir Rıhtım Kapasitesi (adet)	8 (Toplam Kapasite : 17)
Balıkçılık Sezonunda	
Kullanan Balıkçı Teknesi Sayısı	12
Kullanan Diğer Tekne Sayısı	1
Yoğunluk (%)	76,5
Balıkçılık Sezonu Dışında	
Kullanan Balıkçı Teknesi Sayısı	21
Kullanan Diğer Tekne Sayısı	1
Sektörlerin Balıkçılık Sezonunda Kullanım Oranları	Tarım (% 92,3)
	Turizm (% 0)
	Ulaştırma (% 7,7)
İşletme Şekli	Kira
İşletmeci Kuruluş	Çubuklu Balıkçıları Koruma ve Kalkındırma Derneği
İmar Planı Durumu, Onay Tarihi	Yok
ÇED Durumu	
Hinterland Ulaşım Bağlantısı	Asfalt (0,001 km)

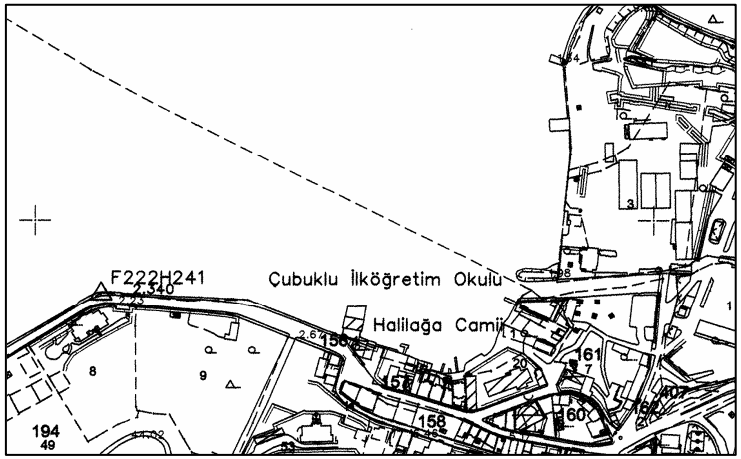



ANADOLU HİSARI GÖKSU DERESİ BARINMA YERİ/ İSTANBUL, BEYKOZ

Kategori - Coğrafi Sıra No	Niteliği Tanımlanmayan Diğer Balıkçılık Kıyı Yapısı - 5
Koordinatı	29° 4' 1"E, 41° 4' 53"N
Niteliği / Ödeneğin Sektörü	Barınma Yeri
Ana Mendirek Boyu (m)	Mevcut Değil
Tali Mendirek Boyu (m)	Mevcut Değil
Rıhtım Uzunluğu ve Derinliği (m)	-
Korunan Su Alanı (ha)	-
Altyapı Durumu	Elektrik, Su, Çekek Yeri
Üstyapı Durumu	-
Halihazır Rıhtım Kapasitesi (adet)	0
İlave Edilebilir Rıhtım Kapasitesi (adet)	0
Balıkçılık Sezonunda	
Kullanan Balıkçı Teknesi Sayısı	42
Kullanan Diğer Tekne Sayısı	0
Yoğunluk (%)	-
Balıkçılık Sezonu Dışında	
Kullanan Balıkçı Teknesi Sayısı	42
Kullanan Diğer Tekne Sayısı	0
Sektörlerin Balıkçılık Sezonunda Kullanım Oranları	Tarım (% 100)
	Turizm (% 0)
	Ulaştırma (% 0)
İşletme Şekli	Kira
İşletmeci Kuruluş	S. S. Anadolu Hisarı Su Ürünleri Kooperatifi
İmar Planı Durumu, Onay Tarihi	Bilgi mevcut değil
ÇED Durumu	
Hinterland Ulaşım Bağlantısı	Asfalt (0,001 km)





ÇENGELKÖY BARINMA YERİ/ İSTANBUL, BEYKOZ

Kategori - Coğrafi Sıra No	Niteliği Tanımlanmayan Diğer Balıkçılık Kıyı Yapısı - 6
Koordinatı	29° 3' 9"E, 41° 2' 59"N
Niteliği / Ödeneğin Sektörü	Barınma Yeri
Ana Mendirek Boyu (m)	Mevcut Değil
Tali Mendirek Boyu (m)	Mevcut Değil
Rıhtım Uzunluğu ve Derinliği (m)	Mevcut Değil
Korunan Su Alanı (ha)	-
Altyapı Durumu	-
Üstyapı Durumu	-
Halihazır Rıhtım Kapasitesi (adet)	-
İlave Edilebilir Rıhtım Kapasitesi (adet)	-
Balıkçılık Sezonunda	
Kullanan Balıkçı Teknesi Sayısı	Bilgi mevcut değil
Kullanan Diğer Tekne Sayısı	-
Yoğunluk (%)	Bilgi mevcut değil
Balıkçılık Sezonu Dışında	
Kullanan Balıkçı Teknesi Sayısı	Bilgi mevcut değil
Kullanan Diğer Tekne Sayısı	Bilgi mevcut değil
Sektörlerin Balıkçılık Sezonunda Kullanım Oranları	-
	-
	-
İşletme Şekli	-
İşletmeci Kuruluş	-
İmar Planı Durumu, Onay Tarihi	Yok
ÇED Durumu	
Hinterland Ulaşım Bağlantısı	-





İSTİNYE BARINMA YERİ/ İSTANBUL, SARIYER

Kategori - Coğrafi Sıra No	Niteliği Tanımlanmayan Diğer Balıkçılık Kıyı Yapısı - 7
Koordinatı	29° 3' 20"E, 41° 6' 49"N
Niteliği / Ödeneğin Sektörü	Barınma Yeri
Ana Mendirek Boyu (m)	Mevcut Değil
Tali Mendirek Boyu (m)	Mevcut Değil
Rıhtım Uzunluğu ve Derinliği (m)	880 m
Korunan Su Alanı (ha)	7
Altyapı Durumu	Elektrik
Üstyapı Durumu	İşletme Binası
Halihazır Rıhtım Kapasitesi (adet)	213
İlave Edilebilir Rıhtım Kapasitesi (adet)	0 (Toplam Kapasite : 213)
Balıkçılık Sezonunda	
Kullanan Balıkçı Teknesi Sayısı	31
Kullanan Diğer Tekne Sayısı	0
Yoğunluk (%)	14,6
Balıkçılık Sezonu Dışında	
Kullanan Balıkçı Teknesi Sayısı	31
Kullanan Diğer Tekne Sayısı	0
Sektörlerin Balıkçılık Sezonunda Kullanım Oranları	Tarım (% 100)
	Turizm (% 0)
	Ulaştırma (% 0)
İşletme Şekli	Kiralanma Aşamasında
İşletmeci Kuruluş	S. S. İstinye Mahallesi Su Ürünleri Kooperatifi
İmar Planı Durumu, Onay Tarihi	Bilgi mevcut değil
ÇED Durumu	
Hinterland Ulaşım Bağlantısı	Asfalt (0,01 km)





SARIYER YENİKÖY BALIKÇI BARINAĞI/ İSTANBUL, SARIYER

Kategori - Coğrafi Sıra No	Niteliği Tanımlanmayan Diğer Balıkçılık Kıyı Yapısı - 8
Koordinatı	29° 4' 15"E, 41° 7' 31"N
Niteliği / Ödeneğin Sektörü	Balıkçı Barınağı
Ana Mendirek Boyu (m)	Mevcut Değil
Tali Mendirek Boyu (m)	Mevcut Değil
Rıhtım Uzunluğu ve Derinliği (m)	140 m
Korunan Su Alanı (ha)	0,13
Altyapı Durumu	Elektrik, Çekek Yeri
Üstyapı Durumu	Balık Satış Yeri
Halihazır Rıhtım Kapasitesi (adet)	38
İlave Edilebilir Rıhtım Kapasitesi (adet)	0 (Toplam Kapasite : 38)
Balıkçılık Sezonunda	
Kullanan Balıkçı Teknesi Sayısı	10
Kullanan Diğer Tekne Sayısı	0
Yoğunluk (%)	26,3
Balıkçılık Sezonu Dışında	
Kullanan Balıkçı Teknesi Sayısı	10
Kullanan Diğer Tekne Sayısı	0
Sektörlerin Balıkçılık Sezonunda Kullanım Oranları	Tarım (% 100)
	Turizm (% 0)
	Ulaştırma (% 0)
İşletme Şekli	Kira
İşletmeci Kuruluş	S. S. Yeniköy Su Ürünleri Kooperatifi
İmar Planı Durumu, Onay Tarihi	Var, 22.07.1983
ÇED Durumu	
Hinterland Ulaşım Bağlantısı	Asfalt (0,01 km)





HAREM BALIKÇI BARINAĞI/ İSTANBUL, ÜSKÜDAR

Kategori - Coğrafi Sıra No	İşletilmekte Olan Balıkçılık Kıyı Yapısı -164
Koordinatı	29° 0' 38"E, 41° 0' 49"N
Niteliği / Ödeneğin Sektörü	Balıkçı Barınağı, İstanbul Büyükşehir Belediyesi
Ana Mendirek Boyu (m)	Mevcut Değil
Tali Mendirek Boyu (m)	Mevcut Değil
Rıhtım Uzunluğu ve Derinliği (m)	352 m
Korunan Su Alanı (ha)	1,3
Altyapı Durumu	Çekek Yeri
Üstyapı Durumu	İşletme Binası
Halihazır Rıhtım Kapasitesi (adet)	88
İlave Edilebilir Rıhtım Kapasitesi (adet)	0 (Toplam Kapasite : 88)
Balıkçılık Sezonunda	
Kullanan Balıkçı Teknesi Sayısı	20
Kullanan Diğer Tekne Sayısı	0
Yoğunluk (%)	22,7
Balıkçılık Sezonu Dışında	
Kullanan Balıkçı Teknesi Sayısı	47
Kullanan Diğer Tekne Sayısı	0
Sektörlerin Balıkçılık Sezonunda Kullanım Oranları	Tarım (% 100)
	Turizm (% 0)
	Ulaştırma (% 0)
İşletme Şekli	Kira
İşletmeci Kuruluş	S. S. Selimiye Mahallesi Su Ürünleri Kooperatifi
İmar Planı Durumu, Onay Tarihi	Var, 23.10.2008
ÇED Durumu	
Hinterland Ulaşım Bağlantısı	Asfalt (0,001 km)





SALACAK BALIKÇI BARINAĞI/ İSTANBUL, ÜSKÜDAR

Kategori - Coğrafi Sıra No	İşletilmekte Olan Balıkçılık Kıyı Yapısı -165
Koordinatı	29° 0' 30"E, 41° 1' 6"N
Niteliği / Ödeneğin Sektörü	Balıkçı Barınağı, İstanbul Büyükşehir Belediyesi
Ana Mendirek Boyu (m)	125
Tali Mendirek Boyu (m)	15
Rıhtım Uzunluğu ve Derinliği (m)	176 m
Korunan Su Alanı (ha)	0,2
Altyapı Durumu	Elektrik, Su, Çekek Yeri
Üstyapı Durumu	İşletme Binası
Halihazır Rıhtım Kapasitesi (adet)	44
İlave Edilebilir Rıhtım Kapasitesi (adet)	0 (Toplam Kapasite : 44)
Balıkçılık Sezonunda	
Kullanan Balıkçı Teknesi Sayısı	35
Kullanan Diğer Tekne Sayısı	3
Yoğunluk (%)	86,4
Balıkçılık Sezonu Dışında	
Kullanan Balıkçı Teknesi Sayısı	47
Kullanan Diğer Tekne Sayısı	3
Sektörlerin Balıkçılık Sezonunda Kullanım Oranları	Tarım (% 92,1)
	Turizm (% 7,9)
	Ulaştırma (% 0)
İşletme Şekli	Kira
İşletmeci Kuruluş	S. S. Üsküdar Su Ürünleri Kooperatifi
İmar Planı Durumu, Onay Tarihi	Bilgi mevcut değil
ÇED Durumu	
Hinterland Ulaşım Bağlantısı	Asfalt (0,001 km)

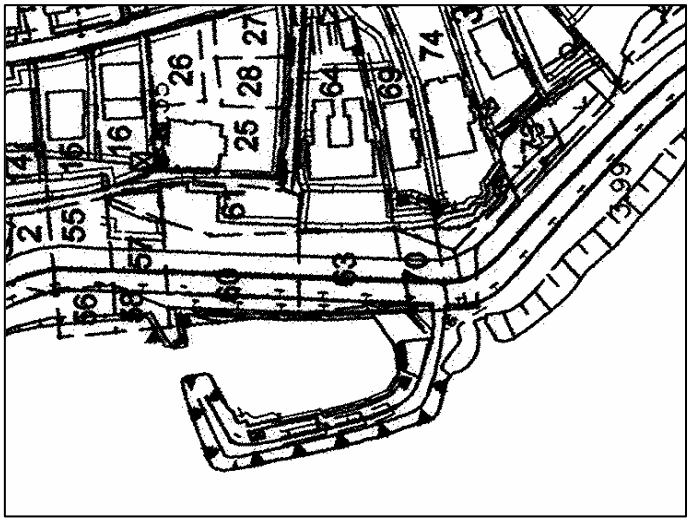



BOSTANCI BALIKÇI BARINAĞI/ İSTANBUL, KADIKÖY

Kategori - Coğrafi Sıra No	İşletilmekte Olan Balıkçılık Kıyı Yapısı -166
Koordinatı	29° 5' 33"E, 40° 57' 5"N
Niteliği / Ödeneğin Sektörü	Balıkçı Barınağı, İstanbul Büyükşehir Belediyesi
Ana Mendirek Boyu (m)	410
Tali Mendirek Boyu (m)	90
Rıhtım Uzunluğu ve Derinliği (m)	428 m
Korunan Su Alanı (ha)	6,7
Altyapı Durumu	Elektrik, Su, Fener, Çekek Yeri
Üstyapı Durumu	İşletme Binası, Balık Satış Yeri
Halihazır Rıhtım Kapasitesi (adet)	107
İlave Edilebilir Rıhtım Kapasitesi (adet)	0 (Toplam Kapasite : 107)
Balıkçılık Sezonunda	
Kullanan Balıkçı Teknesi Sayısı	30
Kullanan Diğer Tekne Sayısı	0
Yoğunluk (%)	28
Balıkçılık Sezonu Dışında	
Kullanan Balıkçı Teknesi Sayısı	75
Kullanan Diğer Tekne Sayısı	0
Sektörlerin Balıkçılık Sezonunda Kullanım Oranları	Tarım (% 100)
	Turizm (% 0)
	Ulaştırma (% 0)
İşletme Şekli	Kira
İşletmeci Kuruluş	S. S. Bostancı Su Ürünleri Kooperatifi
İmar Planı Durumu, Onay Tarihi	Var, 23.10.2008
ÇED Durumu	
Hinterland Ulaşım Bağlantısı	Asfalt (0,001 km)

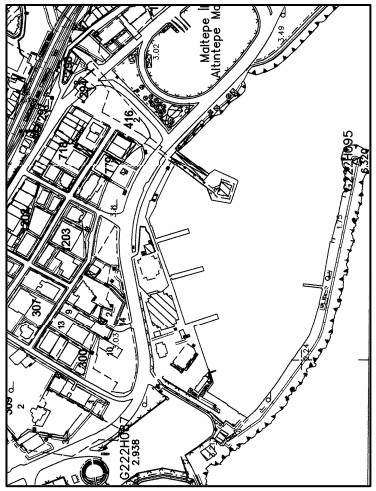



KÜÇÜKYALI BALIKÇI BARINAĞI/ İSTANBUL, Maltepe

Kategori - Coğrafi Sıra No	İşletilmekte Olan Balıkçılık Kıyı Yapısı -167
Koordinatı	29° 6' 15"E, 40° 56' 36"N
Niteliği / Ödeneğin Sektörü	Balıkçı Barınağı, İstanbul Büyükşehir Belediyesi
Ana Mendirek Boyu (m)	260
Tali Mendirek Boyu (m)	Mevcut Değil
Rıhtım Uzunluğu ve Derinliği (m)	385 m
Korunan Su Alanı (ha)	1,2
Altyapı Durumu	Elektrik, Çekek Yeri
Üstyapı Durumu	Balık Satış Yeri, Ön Soğutma
Halihazır Rıhtım Kapasitesi (adet)	95
İlave Edilebilir Rıhtım Kapasitesi (adet)	20 (Toplam Kapasite : 115)
Balıkçılık Sezonunda	
Kullanan Balıkçı Teknesi Sayısı	61
Kullanan Diğer Tekne Sayısı	0
Yoğunluk (%)	53
Balıkçılık Sezonu Dışında	
Kullanan Balıkçı Teknesi Sayısı	90
Kullanan Diğer Tekne Sayısı	0
Sektörlerin Balıkçılık Sezonunda Kullanım Oranları	Tarım (% 100)
	Turizm (% 0)
	Ulaştırma (% 0)
İşletme Şekli	Kira
İşletmeci Kuruluş	S. S. Küçükyalı Su Ürünleri Kooperatifi
İmar Planı Durumu, Onay Tarihi	Yok
ÇED Durumu	
Hinterland Ulaşım Bağlantısı	Asfalt (0,001 km)

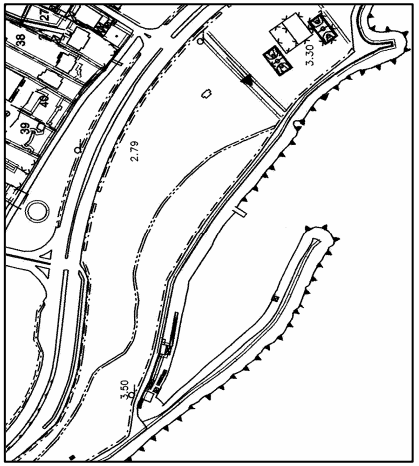



KARTAL BALIKÇI BARINAĞI/ İSTANBUL, KARTAL

Kategori - Coğrafi Sıra No	İşletilmekte Olan Balıkçılık Kıyı Yapısı -168
Koordinatı	29° 11' 32"E, 40° 53' 6"N
Niteliği / Ödeneğin Sektörü	Balıkçı Barınağı
Ana Mendirek Boyu (m)	225
Tali Mendirek Boyu (m)	Mevcut Değil
Rıhtım Uzunluğu ve Derinliği (m)	360 m
Korunan Su Alanı (ha)	0,5
Altyapı Durumu	Elektrik, Çekek Yeri
Üstyapı Durumu	-
Halihazır Rıhtım Kapasitesi (adet)	90
İlave Edilebilir Rıhtım Kapasitesi (adet)	0 (Toplam Kapasite : 90)
Balıkçılık Sezonunda	
Kullanan Balıkçı Teknesi Sayısı	55
Kullanan Diğer Tekne Sayısı	1
Yoğunluk (%)	62,2
Balıkçılık Sezonu Dışında	
Kullanan Balıkçı Teknesi Sayısı	55
Kullanan Diğer Tekne Sayısı	1
Sektörlerin Balıkçılık Sezonunda Kullanım Oranları	Tarım (% 98,2)
	Turizm (% 0)
	Ulaştırma (% 1,8)
İşletme Şekli	Kira
İşletmeci Kuruluş	S. S. Kartal Su Ürünleri Kooperatifi
İmar Planı Durumu, Onay Tarihi	Var, 06.04.2005
ÇED Durumu	
Hinterland Ulaşım Bağlantısı	Asfalt (0,001 km)

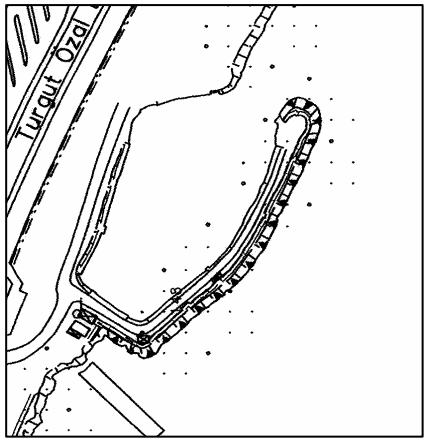



PENDİK BALIKÇI BARINAĞI/ İSTANBUL, PENDİK

Kategori - Coğrafi Sıra No	İşletilmekte Olan Balıkçılık Kıyı Yapısı -169
Koordinatı	29° 14' 11"E, 40° 52' 28"N
Niteliği / Ödeneğin Sektörü	Balıkçı Barınağı, İstanbul Büyükşehir Belediyesi
Ana Mendirek Boyu (m)	Mevcut Değil
Tali Mendirek Boyu (m)	Mevcut Değil
Rıhtım Uzunluğu ve Derinliği (m)	Mevcut Değil
Korunan Su Alanı (ha)	-
Altyapı Durumu	Çekek Yeri
Üstyapı Durumu	İşletme Binası
Halihazır Rıhtım Kapasitesi (adet)	0
İlave Edilebilir Rıhtım Kapasitesi (adet)	50 (Toplam Kapasite : 50)
Balıkçılık Sezonunda	
Kullanan Balıkçı Teknesi Sayısı	70
Kullanan Diğer Tekne Sayısı	0
Yoğunluk (%)	140
Balıkçılık Sezonu Dışında	
Kullanan Balıkçı Teknesi Sayısı	100
Kullanan Diğer Tekne Sayısı	0
Sektörlerin Balıkçılık Sezonunda Kullanım Oranları	Tarım (% 100)
	Turizm (% 0)
	Ulaştırma (% 0)
İşletme Şekli	Kira
İşletmeci Kuruluş	S. S. Pendik Su Ürünleri Kooperatifi
İmar Planı Durumu, Onay Tarihi	Yok
ÇED Durumu	
Hinterland Ulaşım Bağlantısı	Asfalt (0,001 km)

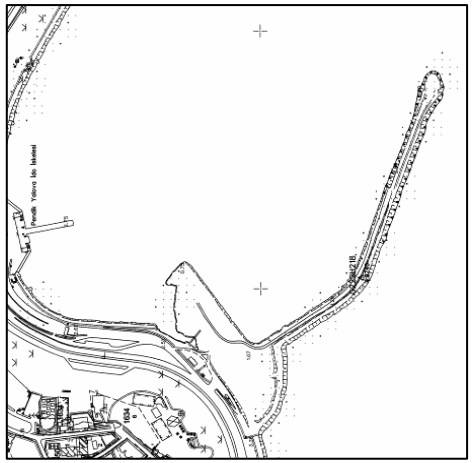



TUZLA BALIKÇI BARINAĞI/ İSTANBUL, TUZLA

Kategori - Coğrafi Sıra No	İşletilmekte Olan Balıkçılık Kıyı Yapısı -170
Koordinatı	29° 17' 45"E, 40° 48' 49"N
Niteliği / Ödeneğin Sektörü	Balıkçı Barınağı, İstanbul Büyükşehir Belediyesi
Ana Mendirek Boyu (m)	Mevcut Değil
Tali Mendirek Boyu (m)	Mevcut Değil
Rıhtım Uzunluğu ve Derinliği (m)	116 m
Korunan Su Alanı (ha)	15
Altyapı Durumu	Elektrik, Su, Çekek Yeri
Üstyapı Durumu	-
Halihazır Rıhtım Kapasitesi (adet)	29
İlave Edilebilir Rıhtım Kapasitesi (adet)	36 (Toplam Kapasite : 65)
Balıkçılık Sezonunda	
Kullanan Balıkçı Teknesi Sayısı	50
Kullanan Diğer Tekne Sayısı	0
Yoğunluk (%)	76,9
Balıkçılık Sezonu Dışında	
Kullanan Balıkçı Teknesi Sayısı	200
Kullanan Diğer Tekne Sayısı	0
Sektörlerin Balıkçılık Sezonunda Kullanım Oranları	Tarım (% 100)
	Turizm (% 0)
	Ulaştırma (% 0)
İşletme Şekli	Kiralanma Aşamasında
İşletmeci Kuruluş	S. S. Tuzla Su Ürünleri Kooperatifi
İmar Planı Durumu, Onay Tarihi	Var, 19.01.2007
ÇED Durumu	
Hinterland Ulaşım Bağlantısı	Asfalt (2 km)





ESKİHİSAR BALIKÇI BARINAĞI/ KOCAELİ, GEBZE

Kategori - Coğrafi Sıra No	İşletilmekte Olan Balıkçılık Kıyı Yapısı -171
Koordinatı	29° 25' 40"E, 40° 46' 7"N
Niteliği / Ödeneğin Sektörü	Balıkçı Barınağı, Tarım Sektöründen Ayrılan Ödenekle
Ana Mendirek Boyu (m)	150
Tali Mendirek Boyu (m)	Mevcut Değil
Rıhtım Uzunluğu ve Derinliği (m)	50 m (-2 m)
Korunan Su Alanı (ha)	0,6
Altyapı Durumu	Elektrik, Su, Çekek Yeri, Fener
Üstyapı Durumu	İşletme Binası, Balık Satış Yeri
Halihazır Rıhtım Kapasitesi (adet)	15
İlave Edilebilir Rıhtım Kapasitesi (adet)	80 (Toplam Kapasite : 95)
Balıkçılık Sezonunda	
Kullanan Balıkçı Teknesi Sayısı	Bilgi mevcut değil
Kullanan Diğer Tekne Sayısı	Bilgi mevcut değil
Yoğunluk (%)	Bilgi mevcut değil
Balıkçılık Sezonu Dışında	
Kullanan Balıkçı Teknesi Sayısı	Bilgi mevcut değil
Kullanan Diğer Tekne Sayısı	Bilgi mevcut değil
Sektörlerin Balıkçılık Sezonunda Kullanım Oranları	-
	-
	-
İşletme Şekli	Kira
İşletmeci Kuruluş	S. S. Eskihisar Gebze Su Ürünleri Kooperatifi
İmar Planı Durumu, Onay Tarihi	Yok
ÇED Durumu	
Hinterland Ulaşım Bağlantısı	Asfalt (0.2 km)





TAVŞANCIL BALIKÇI BARINAĞI/ KOCAELİ, DİLOVASI

Kategori - Coğrafi Sıra No	İşletilmekte Olan Balıkçılık Kıyı Yapısı -172
Koordinatı	29° 34' 06"E, 40° 46' 0"N
Niteliği / Ödeneğin Sektörü	Balıkçı Barınağı
Ana Mendirek Boyu (m)	155
Tali Mendirek Boyu (m)	40
Rıhtım Uzunluğu ve Derinliği (m)	85 m
Korunan Su Alanı (ha)	0,5
Altyapı Durumu	Çekek Yeri
Üstyapı Durumu	İşletme Binası
Halihazır Rıhtım Kapasitesi (adet)	20
İlave Edilebilir Rıhtım Kapasitesi (adet)	33 (Toplam Kapasite : 53)
Balıkçılık Sezonunda	
Kullanan Balıkçı Teknesi Sayısı	80
Kullanan Diğer Tekne Sayısı	0
Yoğunluk (%)	150,9
Balıkçılık Sezonu Dışında	
Kullanan Balıkçı Teknesi Sayısı	0
Kullanan Diğer Tekne Sayısı	0
Sektörlerin Balıkçılık Sezonunda Kullanım Oranları	Tarım (% 100)
	Turizm (% 0)
	Ulaştırma (% 0)
İşletme Şekli	-
İşletmeci Kuruluş	-
İmar Planı Durumu, Onay Tarihi	Yok
ÇED Durumu	
Hinterland Ulaşım Bağlantısı	Asfalt (0,2 km)





HEREKE BALIKÇI BARINAĞI/ KOCAELİ, HEREKE

Kategori - Coğrafi Sıra No	İşletilmekte Olan Balıkçılık Kıyı Yapısı -173
Koordinatı	29° 37' 11"E, 40° 46' 58"N
Niteliği / Ödeneğin Sektörü	Balıkçı Barınağı
Ana Mendirek Boyu (m)	130
Tali Mendirek Boyu (m)	160
Rıhtım Uzunluğu ve Derinliği (m)	220 m
Korunan Su Alanı (ha)	1,3
Altyapı Durumu	Elektrik, Su, Çekek Yeri
Üstyapı Durumu	İşletme Binası, Balık Satış Yeri, Ön Soğutma
Halihazır Rıhtım Kapasitesi (adet)	60
İlave Edilebilir Rıhtım Kapasitesi (adet)	0 (Toplam Kapasite : 60)
Balıkçılık Sezonunda	
Kullanan Balıkçı Teknesi Sayısı	80
Kullanan Diğer Tekne Sayısı	6
Yoğunluk (%)	143,3
Balıkçılık Sezonu Dışında	
Kullanan Balıkçı Teknesi Sayısı	80
Kullanan Diğer Tekne Sayısı	6
Sektörlerin Balıkçılık Sezonunda Kullanım Oranları	Tarım (% 93)
	Turizm (% 7)
	Ulaştırma (% 0)
İşletme Şekli	-
İşletmeci Kuruluş	-
İmar Planı Durumu, Onay Tarihi	Yok
ÇED Durumu	
Hinterland Ulaşım Bağlantısı	Asfalt (0,5 km)





KARAMÜRSEL EREĞLİSİ BALIKÇI BARINAĞI/ KOCAELİ, KARAMÜRSEL

Kategori - Coğrafi Sıra No	İşletilmekte Olan Balıkçılık Kıyı Yapısı -174
Koordinatı	29° 39' 34"E, 40° 42' 7"N
Niteliği / Ödeneğin Sektörü	Balıkçı Barınağı
Ana Mendirek Boyu (m)	230
Tali Mendirek Boyu (m)	Mevcut Değil
Rıhtım Uzunluğu ve Derinliği (m)	264 m
Korunan Su Alanı (ha)	0,78
Altyapı Durumu	Elektrik, Su, Çekek Yeri
Üstyapı Durumu	-
Halihazır Rıhtım Kapasitesi (adet)	66
İlave Edilebilir Rıhtım Kapasitesi (adet)	18 (Toplam Kapasite : 84)
Balıkçılık Sezonunda	
Kullanan Balıkçı Teknesi Sayısı	100
Kullanan Diğer Tekne Sayısı	0
Yoğunluk (%)	119
Balıkçılık Sezonu Dışında	
Kullanan Balıkçı Teknesi Sayısı	100
Kullanan Diğer Tekne Sayısı	0
Sektörlerin Balıkçılık Sezonunda Kullanım Oranları	Tarım (% 100)
	Turizm (% 0)
	Ulaştırma (% 0)
İşletme Şekli	Kira
İşletmeci Kuruluş	S. S. Ereğli Beldesi Su Ürünleri Kooperatifi
İmar Planı Durumu, Onay Tarihi	Yok
ÇED Durumu	
Hinterland Ulaşım Bağlantısı	Asfalt (0,1 km)

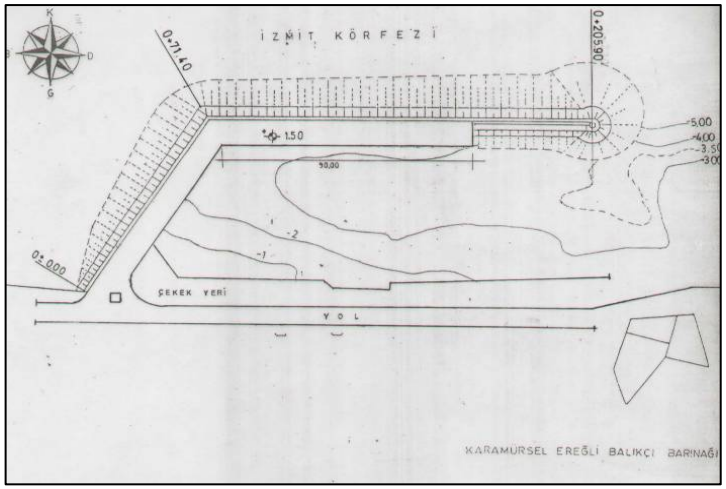



KARAMÜRSEL BALIKÇI BARINAĞI/ KOCAELİ, KARAMÜRSEL

Kategori - Coğrafi Sıra No	İşletilmekte Olan Balıkçılık Kıyı Yapısı -175
Koordinatı	29° 36' 39"E, 40° 41' 36"N
Niteliği / Ödeneğin Sektörü	Balıkçı Barınağı
Ana Mendirek Boyu (m)	205,9
Tali Mendirek Boyu (m)	Mevcut Değil
Rıhtım Uzunluğu ve Derinliği (m)	160 m
Korunan Su Alanı (ha)	0,78
Altyapı Durumu	Elektrik, Su, Çekek Yeri
Üstyapı Durumu	İşletme Binası, Balık Satış Yeri, Ön Soğutma
Halihazır Rıhtım Kapasitesi (adet)	40
İlave Edilebilir Rıhtım Kapasitesi (adet)	0 (Toplam Kapasite : 40)
Balıkçılık Sezonunda	
Kullanan Balıkçı Teknesi Sayısı	60
Kullanan Diğer Tekne Sayısı	0
Yoğunluk (%)	150
Balıkçılık Sezonu Dışında	
Kullanan Balıkçı Teknesi Sayısı	85
Kullanan Diğer Tekne Sayısı	0
Sektörlerin Balıkçılık Sezonunda Kullanım Oranları	Tarım (% 100)
	Turizm (% 0)
	Ulaştırma (% 0)
İşletme Şekli	Kira
İşletmeci Kuruluş	S. S. Karamürsel Su Ürünleri Kooperatifi
İmar Planı Durumu, Onay Tarihi	Var, 17.12.2003
ÇED Durumu	
Hinterland Ulaşım Bağlantısı	Asfalt (0,5 km)





YALOVA KÜÇÜKTEKNE BALIKÇI BARINAĞI/ YALOVA, MERKEZ

Kategori - Coğrafi Sıra No	İşletilmekte Olan Balıkçılık Kıyı Yapısı -176
Koordinatı	29° 16' 4"E, 40° 39' 34"N
Niteliği / Ödeneğin Sektörü	Balıkçı Barınağı, Tarım Sektöründen Ayrılan Ödenekle
Ana Mendirek Boyu (m)	201
Tali Mendirek Boyu (m)	112
Rıhtım Uzunluğu ve Derinliği (m)	250 m
Korunan Su Alanı (ha)	1,2
Altyapı Durumu	Elektrik, Su, Çekek Yeri
Üstyapı Durumu	Balık Satış Yeri, Ön Soğutma
Halihazır Rıhtım Kapasitesi (adet)	50
İlave Edilebilir Rıhtım Kapasitesi (adet)	55 (Toplam Kapasite : 105)
Balıkçılık Sezonunda	
Kullanan Balıkçı Teknesi Sayısı	90
Kullanan Diğer Tekne Sayısı	0
Yoğunluk (%)	85,7
Balıkçılık Sezonu Dışında	
Kullanan Balıkçı Teknesi Sayısı	170
Kullanan Diğer Tekne Sayısı	0
Sektörlerin Balıkçılık Sezonunda Kullanım Oranları	Tarım (% 100)
	Turizm (% 0)
	Ulaştırma (% 0)
İşletme Şekli	Kira
İşletmeci Kuruluş	S. S. Yalova Merkez İlçe Su Ürünleri Kooperatifi
İmar Planı Durumu, Onay Tarihi	Var, 17.05.2005
ÇED Durumu	
Hinterland Ulaşım Bağlantısı	Asfalt (0,5 km)

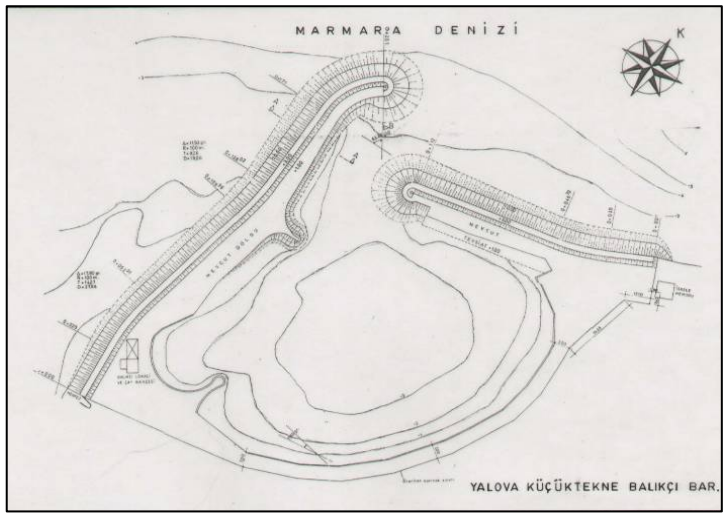



YALOVA SAMANLIDERE BALIKÇI BARINAĞI/ YALOVA, MERKEZ

Kategori - Coğrafi Sıra No	İşletilmekte Olan Balıkçılık Kıyı Yapısı -177
Koordinatı	29° 14' 34"E, 40° 39' 27"N
Niteliği / Ödeneğin Sektörü	Balıkçı Barınağı, Tarım Sektöründen Ayrılan Ödenekle
Ana Mendirek Boyu (m)	150
Tali Mendirek Boyu (m)	220
Rıhtım Uzunluğu ve Derinliği (m)	Mevcut Değil
Korunan Su Alanı (ha)	5,8
Altyapı Durumu	Fener
Üstyapı Durumu	İşletme Binası
Halihazır Rıhtım Kapasitesi (adet)	0
İlave Edilebilir Rıhtım Kapasitesi (adet)	225 (Toplam Kapasite :225)
Balıkçılık Sezonunda	
Kullanan Balıkçı Teknesi Sayısı	15
Kullanan Diğer Tekne Sayısı	15
Yoğunluk (%)	13,3
Balıkçılık Sezonu Dışında	
Kullanan Balıkçı Teknesi Sayısı	150
Kullanan Diğer Tekne Sayısı	3
Sektörlerin Balıkçılık Sezonunda Kullanım Oranları	Tarım (% 50)
	Turizm (% 16.7)
	Ulaştırma (% 33.3)
İşletme Şekli	Kira
İşletmeci Kuruluş	S. S. Yalova Merkez İlçe Su Ürünleri Kooperatifi
İmar Planı Durumu, Onay Tarihi	Var, 17.05.2005
ÇED Durumu	
Hinterland Ulaşım Bağlantısı	Asfalt (1.5 km)

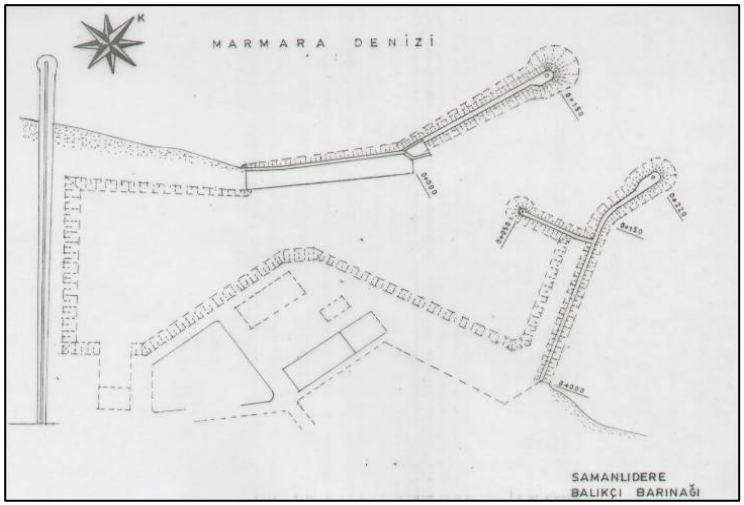



KORUKÖY BALIKÇI BARINAĞI/ YALOVA, ÇINARCIK

Kategori - Coğrafi Sıra No	İşletilmekte Olan Balıkçılık Kıyı Yapısı -178
Koordinatı	29° 9' 56"E, 40° 39' 22"N
Niteliği / Ödeneğin Sektörü	Balıkçı Barınağı, Tarım Sektöründen Ayrılan Ödenekle
Ana Mendirek Boyu (m)	45
Tali Mendirek Boyu (m)	40
Rıhtım Uzunluğu ve Derinliği (m)	60 m
Korunan Su Alanı (ha)	-
Altyapı Durumu	-
Üstyapı Durumu	-
Halihazır Rıhtım Kapasitesi (adet)	15
İlave Edilebilir Rıhtım Kapasitesi (adet)	10 (Toplam Kapasite : 25)
Balıkçılık Sezonunda	
Kullanan Balıkçı Teknesi Sayısı	Bilgi mevcut değil
Kullanan Diğer Tekne Sayısı	Bilgi mevcut değil
Yoğunluk (%)	Bilgi mevcut değil
Balıkçılık Sezonu Dışında	
Kullanan Balıkçı Teknesi Sayısı	-
Kullanan Diğer Tekne Sayısı	-
Sektörlerin Balıkçılık Sezonunda Kullanım Oranları	-
	-
	-
İşletme Şekli	-
İşletmeci Kuruluş	-
İmar Planı Durumu, Onay Tarihi	-
ÇED Durumu	-
Hinterland Ulaşım Bağlantısı	Asfalt (1.5 km)





ÇINARCIK BALIKÇI BARINAĞI/ YALOVA, ÇINARCIK

Kategori - Coğrafi Sıra No	İşletilmekte Olan Balıkçılık Kıyı Yapısı -179
Koordinatı	29° 7' 54"E, 40° 38' 54"N
Niteliği / Ödeneğin Sektörü	Balıkçı Barınağı, Tarım Sektöründen Ayrılan Ödenekle
Ana Mendirek Boyu (m)	350
Tali Mendirek Boyu (m)	Mevcut Değil
Rıhtım Uzunluğu ve Derinliği (m)	100 m (-2 m), 160 m (-3 m)
Korunan Su Alanı (ha)	2
Altyapı Durumu	Elektrik, Su, Fener, Çekek Yeri
Üstyapı Durumu	İşletme Binası, Balık Satış Yeri
Halihazır Rıhtım Kapasitesi (adet)	65
İlave Edilebilir Rıhtım Kapasitesi (adet)	10 (Toplam Kapasite : 75)
Balıkçılık Sezonunda	
Kullanan Balıkçı Teknesi Sayısı	140
Kullanan Diğer Tekne Sayısı	10
Yoğunluk (%)	200
Balıkçılık Sezonu Dışında	
Kullanan Balıkçı Teknesi Sayısı	50
Kullanan Diğer Tekne Sayısı	10
Sektörlerin Balıkçılık Sezonunda Kullanım Oranları	Tarım (% 93.3)
	Turizm (% 6.7)
	Ulaştırma (% 0)
İşletme Şekli	Kiralanma Aşamasında
İşletmeci Kuruluş	S. S. Çınarçık Su Ürünleri Kooperatifi
İmar Planı Durumu, Onay Tarihi	Yok
ÇED Durumu	
Hinterland Ulaşım Bağlantısı	Asfalt (14,5 km)

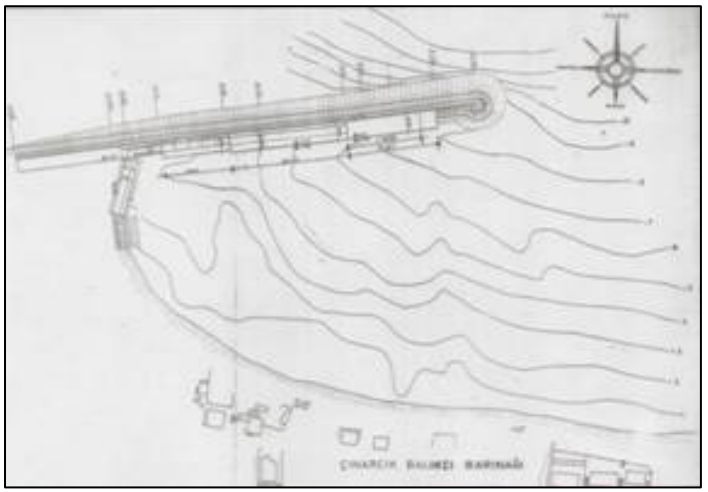



ESENKÖY BALIKÇI BARINAĞI/ YALOVA, ÇINARCIK

Kategori - Coğrafi Sıra No	İşletilmekte Olan Balıkçılık Kıyı Yapısı -180
Koordinatı	28° 57' 9"E, 40° 37' 3"N
Niteliği / Ödeneğin Sektörü	Balıkçı Barınağı, Tarım Sektöründen Ayrılan Ödenekle
Ana Mendirek Boyu (m)	540,5
Tali Mendirek Boyu (m)	70
Rıhtım Uzunluğu ve Derinliği (m)	195 m (-2 m), 55 m (-3 m), 130 m (-4 m), 50 m (-5 m)
Korunan Su Alanı (ha)	2,6
Altyapı Durumu	Elektrik, Su, Fener, Çekek Yeri
Üstyapı Durumu	İşletme Binası, Balık Satış Yeri, Ön Soğutma
Halihazır Rıhtım Kapasitesi (adet)	100
İlave Edilebilir Rıhtım Kapasitesi (adet)	10 (Toplam Kapasite : 110)
Balıkçılık Sezonunda	
Kullanan Balıkçı Teknesi Sayısı	35
Kullanan Diğer Tekne Sayısı	0
Yoğunluk (%)	31,8
Balıkçılık Sezonu Dışında	
Kullanan Balıkçı Teknesi Sayısı	40
Kullanan Diğer Tekne Sayısı	0
Sektörlerin Balıkçılık Sezonunda Kullanım Oranları	Tarım (% 100)
	Turizm (% 0)
	Ulaştırma (% 0)
İşletme Şekli	Kiralanma Aşamasında
İşletmeci Kuruluş	S. S. Esenköy Su Ürünleri Kooperatifi
İmar Planı Durumu, Onay Tarihi	Yok
ÇED Durumu	
Hinterland Ulaşım Bağlantısı	Asfalt (33.9 km)

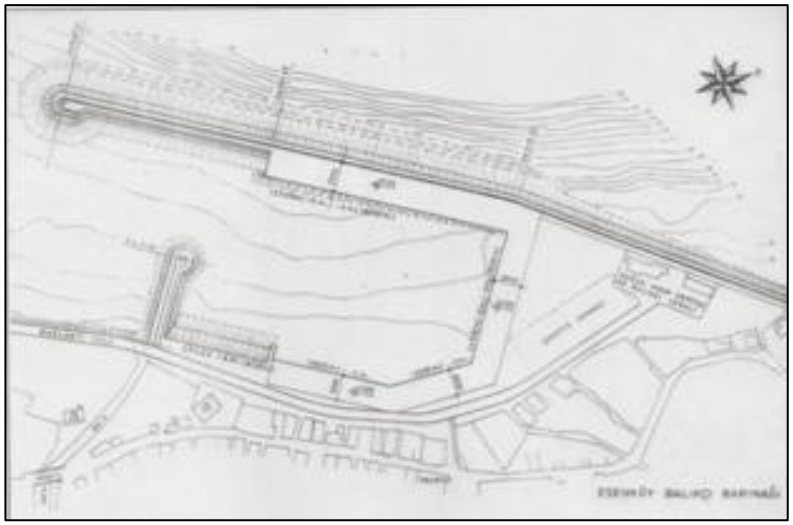



ARMUTLU BALIKÇI BARINAĞI/ YALOVA, ARMUTLU

Kategori - Coğrafi Sıra No	İnşaatı Devam Eden Balıkçılık Kıyı Yapısı -181
Koordinatı	28° 49' 29"E, 40° 30' 37"N
Niteliği / Ödeneğin Sektörü	Balıkçı Barınağı, Tarım Sektöründen Ayrılan Ödenekle
Ana Mendirek Boyu (m)	Mevcut Değil
Tali Mendirek Boyu (m)	Mevcut Değil
Rıhtım Uzunluğu ve Derinliği (m)	Mevcut Değil
Korunan Su Alanı (ha)	14
Altyapı Durumu	Elektrik, Su
Üstyapı Durumu	İşletme Binası
Halihazır Rıhtım Kapasitesi (adet)	0
İlave Edilebilir Rıhtım Kapasitesi (adet)	25 (Toplam Kapasite : 25)
Balıkçılık Sezonunda	
Kullanan Balıkçı Teknesi Sayısı	15
Kullanan Diğer Tekne Sayısı	0
Yoğunluk (%)	60
Balıkçılık Sezonu Dışında	
Kullanan Balıkçı Teknesi Sayısı	12
Kullanan Diğer Tekne Sayısı	0
Sektörlerin Balıkçılık Sezonunda Kullanım Oranları	Tarım (% 100)
	Turizm (% 0)
	Ulaştırma (% 0)
İşletme Şekli	Geçici Devir (Kiralanma Aşamasında)
İşletmeci Kuruluş	Tarım ve Köyişleri Bakanlığı
İmar Planı Durumu, Onay Tarihi	Var, 20.08.2008
ÇED Durumu	Var, 06.11.2007
Hinterland Ulaşım Bağlantısı	Asfalt (43 km)





FISTIKLI BALIKÇI BARINAĞI/ YALOVA, ARMUTLU

Kategori - Coğrafi Sıra No	İşletilmekte Olan Balıkçılık Kıyı Yapısı -182
Koordinatı	28° 53' 6"E, 40° 28' 46"N
Niteliği / Ödeneğin Sektörü	Balıkçı Barınağı, Tarım Sektöründen Ayrılan Ödenekle
Ana Mendirek Boyu (m)	365
Tali Mendirek Boyu (m)	46 - 90
Rıhtım Uzunluğu ve Derinliği (m)	120 m (-1 m), 40 m (-2 m), 180 m (-3 m)
Korunan Su Alanı (ha)	1,6
Altyapı Durumu	Elektrik, Su, Fener, Çekek Yeri
Üstyapı Durumu	-
Halihazır Rıhtım Kapasitesi (adet)	85
İlave Edilebilir Rıhtım Kapasitesi (adet)	10 (Toplam Kapasite : 95)
Balıkçılık Sezonunda	
Kullanan Balıkçı Teknesi Sayısı	35
Kullanan Diğer Tekne Sayısı	5
Yoğunluk (%)	42,1
Balıkçılık Sezonu Dışında	
Kullanan Balıkçı Teknesi Sayısı	70
Kullanan Diğer Tekne Sayısı	5
Sektörlerin Balıkçılık Sezonunda Kullanım Oranları	Tarım (% 87,5)
	Turizm (% 7,5)
	Ulaştırma (% 5)
İşletme Şekli	Kira
İşletmeci Kuruluş	S. S. Fıstıklı Köyü Su Ürünleri Kooperatifi
İmar Planı Durumu, Onay Tarihi	Yok
ÇED Durumu	-
Hinterland Ulaşım Bağlantısı	Asfalt (36 km)

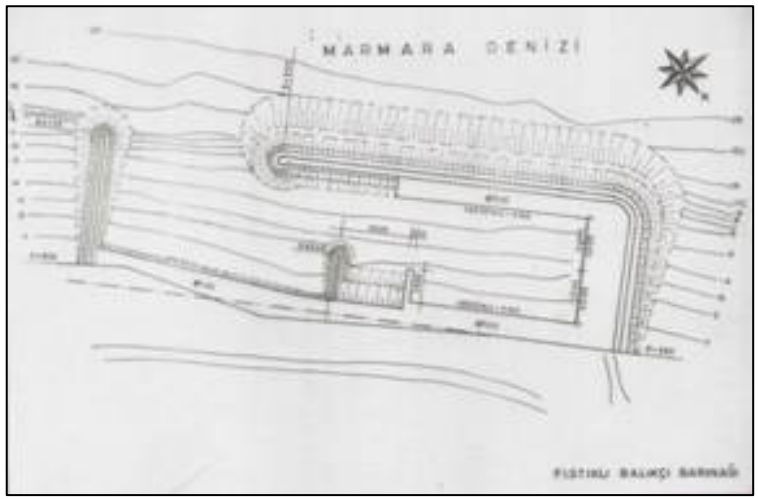



NARLI KÖYÜ BARINMA YERİ/ BURSA, GEMLİK

Kategori - Coğrafi Sıra No	İşletilmekte Olan Balıkçılık Kıyı Yapısı -183
Koordinatı	29° 1' 52"E, 40° 28' 46"N
Niteliği / Ödeneğin Sektörü	Barınma Yeri, Tarım Sektöründen Ayrılan Ödenekle
Ana Mendirek Boyu (m)	167
Tali Mendirek Boyu (m)	22
Rıhtım Uzunluğu ve Derinliği (m)	106 m (-3 m), 82 m (-1 m)
Korunan Su Alanı (ha)	0,6
Altyapı Durumu	Elektrik, Su, Fener, Çekek Yeri
Üstyapı Durumu	-
Halihazır Rıhtım Kapasitesi (adet)	40
İlave Edilebilir Rıhtım Kapasitesi (adet)	0 (Toplam Kapasite : 40)
Balıkçılık Sezonunda	
Kullanan Balıkçı Teknesi Sayısı	20
Kullanan Diğer Tekne Sayısı	4
Yoğunluk (%)	60
Balıkçılık Sezonu Dışında	
Kullanan Balıkçı Teknesi Sayısı	20
Kullanan Diğer Tekne Sayısı	4
Sektörlerin Balıkçılık Sezonunda Kullanım Oranları	Tarım (% 83,3)
	Turizm (% 16,7)
	Ulaştırma (% 0)
İşletme Şekli	Kira
İşletmeci Kuruluş	S. S. Narlı Su Ürünleri Kooperatifi
İmar Planı Durumu, Onay Tarihi	Plan teklifi hazırlanmış olup Bakanlıkça değerlendirme aşamasındadır
ÇED Durumu	-
Hinterland Ulaşım Bağlantısı	Asfalt (18 km)

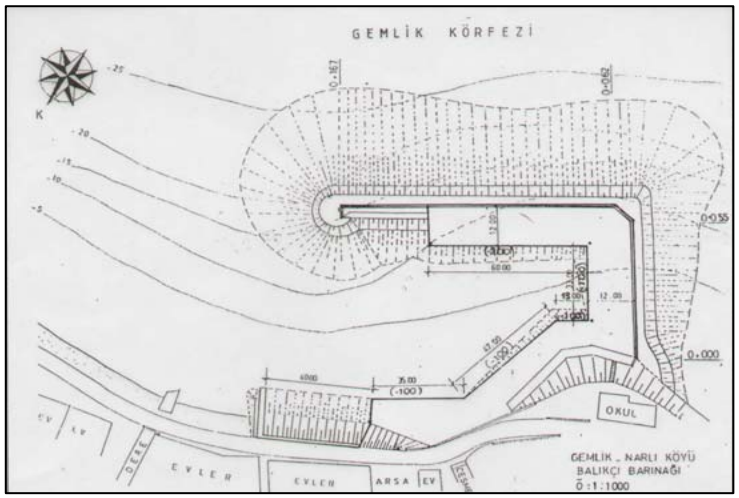



GEMLİK BALIKÇI BARINAĞI/ BURSA, GEMLİK

Kategori - Coğrafi Sıra No	İşletilmekte Olan Balıkçılık Kıyı Yapısı -184
Koordinatı	29° 9' 3"E, 40° 25' 24"N
Niteliği / Ödeneğin Sektörü	Balıkçı Barınağı
Ana Mendirek Boyu (m)	115
Tali Mendirek Boyu (m)	120
Rıhtım Uzunluğu ve Derinliği (m)	90 m (-4 m), 100 m (-6 m)
Korunan Su Alanı (ha)	1,1
Altyapı Durumu	Çekek Yeri
Üstyapı Durumu	-
Halihazır Rıhtım Kapasitesi (adet)	50
İlave Edilebilir Rıhtım Kapasitesi (adet)	130 (Toplam Kapasite : 180)
Balıkçılık Sezonunda	
Kullanan Balıkçı Teknesi Sayısı	250
Kullanan Diğer Tekne Sayısı	0
Yoğunluk (%)	138,9
Balıkçılık Sezonu Dışında	
Kullanan Balıkçı Teknesi Sayısı	250
Kullanan Diğer Tekne Sayısı	0
Sektörlerin Balıkçılık Sezonunda Kullanım Oranları	Tarım (% 100)
	Turizm (% 0)
	Ulaştırma (% 0)
İşletme Şekli	Kira
İşletmeci Kuruluş	S. S. Gemlik Su Ürünleri Kooperatifi
İmar Planı Durumu, Onay Tarihi	Yok
ÇED Durumu	
Hinterland Ulaşım Bağlantısı	Asfalt (0 km)

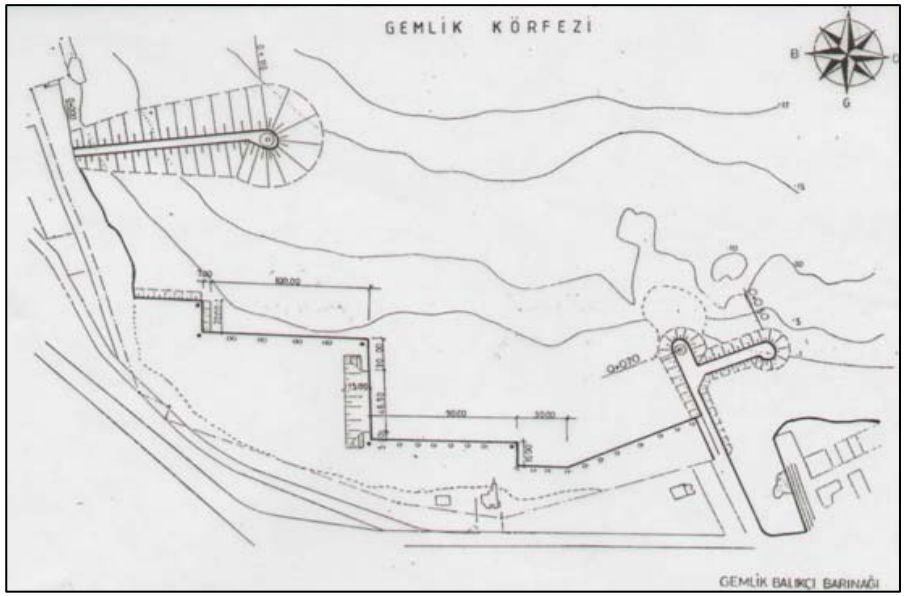



GEMLİK KURŞUNLU BALIKÇI BARINAĞI/ BURSA, GEMLİK

Kategori - Coğrafi Sıra No	İşletilmekte Olan Balıkçılık Kıyı Yapısı -185
Koordinatı	29° 1' 39"E, 40° 22' 2"N
Niteliği / Ödeneğin Sektörü	Balıkçı Barınağı, Tarım Sektöründen Ayrılan Ödenekle
Ana Mendirek Boyu (m)	350
Tali Mendirek Boyu (m)	75
Rıhtım Uzunluğu ve Derinliği (m)	140 m (-1,5 m), 85 m (-2 m), 145 m (-3 m)
Korunan Su Alanı (ha)	2,4
Altyapı Durumu	Elektrik, Su, Fener, Çekek Yeri
Üstyapı Durumu	İşletme Binası, Balık Satış Yeri
Halihazır Rıhtım Kapasitesi (adet)	85
İlave Edilebilir Rıhtım Kapasitesi (adet)	0 (Toplam Kapasite : 85)
Balıkçılık Sezonunda	
Kullanan Balıkçı Teknesi Sayısı	14
Kullanan Diğer Tekne Sayısı	50
Yoğunluk (%)	75,3
Balıkçılık Sezonu Dışında	
Kullanan Balıkçı Teknesi Sayısı	200
Kullanan Diğer Tekne Sayısı	50
Sektörlerin Balıkçılık Sezonunda Kullanım Oranları	Tarım (% 21,9)
	Turizm (% 78,1)
	Ulaştırma (% 0)
İşletme Şekli	Geçici Devir
İşletmeci Kuruluş	Tarım ve Köyişleri Bakanlığı
İmar Planı Durumu, Onay Tarihi	Yok
ÇED Durumu	Var, 20.11.1996
Hinterland Ulaşım Bağlantısı	Asfalt (10.6 km)

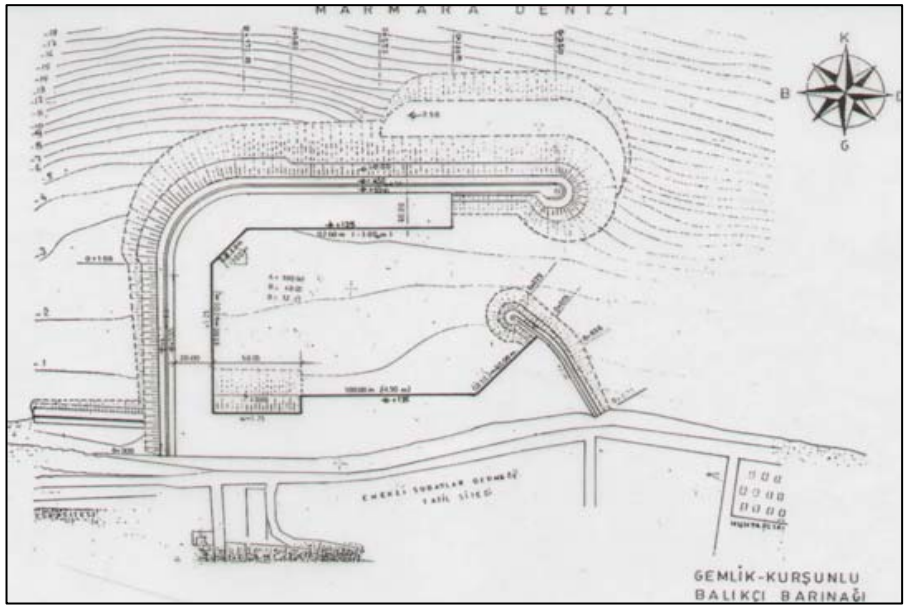



GÜZELYALI BALIKÇI BARINAĞI/ BURSA, MUDANYA

Kategori - Coğrafi Sıra No	İşletilmekte Olan Balıkçılık Kıyı Yapısı -186
Koordinatı	28° 56' 8"E, 40° 21' 25"N
Niteliği / Ödeneğin Sektörü	Balıkçı Barınağı, Tarım Sektöründen Ayrılan Ödenekle
Ana Mendirek Boyu (m)	500
Tali Mendirek Boyu (m)	85
Rıhtım Uzunluğu ve Derinliği (m)	360 m (-2 m), 160 m (-3 m)
Korunan Su Alanı (ha)	5,25
Altyapı Durumu	Elektrik, Su, Fener, Çekek Yeri
Üstyapı Durumu	-
Halihazır Rıhtım Kapasitesi (adet)	125
İlave Edilebilir Rıhtım Kapasitesi (adet)	55 (Toplam Kapasite : 180)
Balıkçılık Sezonunda	
Kullanan Balıkçı Teknesi Sayısı	15
Kullanan Diğer Tekne Sayısı	90
Yoğunluk (%)	58,3
Balıkçılık Sezonu Dışında	
Kullanan Balıkçı Teknesi Sayısı	15
Kullanan Diğer Tekne Sayısı	90
Sektörlerin Balıkçılık Sezonunda Kullanım Oranları	Tarım (% 14,3)
	Turizm (% 85,7)
	Ulaştırma (% 0)
İşletme Şekli	Geçici Devir
İşletmeci Kuruluş	Güzelyalı Belediyesi
İmar Planı Durumu, Onay Tarihi	Yok
ÇED Durumu	Var, 20.11.1996
Hinterland Ulaşım Bağlantısı	Asfalt (15.7 km)

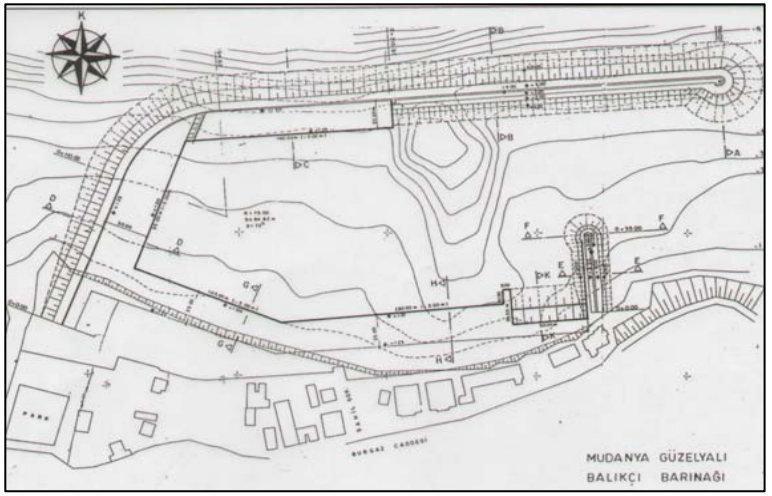



MUDANYA ARNAVUTKÖY BALIKÇI BARINAĞI/ BURSA, MUDANYA

Kategori - Coğrafi Sıra No	İşletilmekte Olan Balıkçılık Kıyı Yapısı -187
Koordinatı	28° 52' 22"E, 40° 23' 1"N
Niteliği / Ödeneğin Sektörü	Balıkçı Barınağı, Tarım Sektöründen Ayrılan Ödenekle
Ana Mendirek Boyu (m)	260
Tali Mendirek Boyu (m)	60
Rıhtım Uzunluğu ve Derinliği (m)	Mevcut Değil
Korunan Su Alanı (ha)	2,6
Altyapı Durumu	Elektrik, Su, Fener, Çekek Yeri
Üstyapı Durumu	İşletme Binası, Balık Satış Yeri
Halihazır Rıhtım Kapasitesi (adet)	175
İlave Edilebilir Rıhtım Kapasitesi (adet)	0 (Toplam Kapasite : 175)
Balıkçılık Sezonunda	
Kullanan Balıkçı Teknesi Sayısı	50
Kullanan Diğer Tekne Sayısı	50
Yoğunluk (%)	57
Balıkçılık Sezonu Dışında	
Kullanan Balıkçı Teknesi Sayısı	50
Kullanan Diğer Tekne Sayısı	50
Sektörlerin Balıkçılık Sezonunda Kullanım Oranları	Tarım (% 50)
	Turizm (% 50)
	Ulaştırma (% 0)
İşletme Şekli	Kesin Devir
İşletmeci Kuruluş	Mudanya Belediyesi
İmar Planı Durumu, Onay Tarihi	Yok
ÇED Durumu	-
Hinterland Ulaşım Bağlantısı	Asfalt (15.8 km)





KUMYAKA KÖYÜ BARINMA YERİ/ BURSA, MUDANYA

Kategori - Coğrafi Sıra No	İşletilmekte Olan Balıkçılık Kıyı Yapısı -188
Koordinatı	28° 49' 44"E, 40° 23' 6"N
Niteliği / Ödeneğin Sektörü	Barınma Yeri, Tarım Sektöründen Ayrılan Ödenekle
Ana Mendirek Boyu (m)	135
Tali Mendirek Boyu (m)	35
Rıhtım Uzunluğu ve Derinliği (m)	90 m
Korunan Su Alanı (ha)	0,45
Altyapı Durumu	Elektrik, Su
Üstyapı Durumu	-
Halihazır Rıhtım Kapasitesi (adet)	25
İlave Edilebilir Rıhtım Kapasitesi (adet)	0 (Toplam Kapasite : 25)
Balıkçılık Sezonunda	
Kullanan Balıkçı Teknesi Sayısı	3
Kullanan Diğer Tekne Sayısı	8
Yoğunluk (%)	44
Balıkçılık Sezonu Dışında	
Kullanan Balıkçı Teknesi Sayısı	30
Kullanan Diğer Tekne Sayısı	8
Sektörlerin Balıkçılık Sezonunda Kullanım Oranları	Tarım (% 27,3)
	Turizm (% 72,7)
	Ulaştırma (% 0)
İşletme Şekli	Geçici Devir
İşletmeci Kuruluş	Kumyaka Köy Muhtarlığı
İmar Planı Durumu, Onay Tarihi	Bilgi mevcut değil
ÇED Durumu	-
Hinterland Ulaşım Bağlantısı	Asfalt (21.1 km)

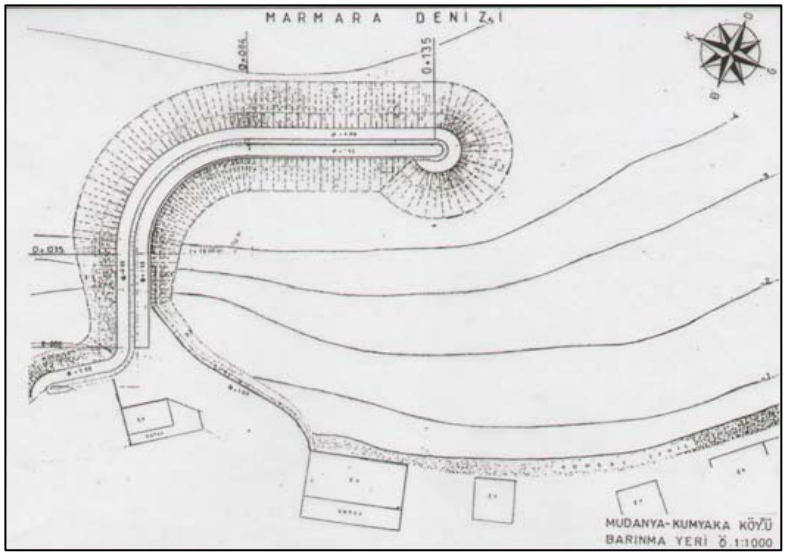



ZEYTİNBAĞ BALIKÇI BARINAĞI/ BURSA, MUDANYA

Kategori - Coğrafi Sıra No	İşletilmekte Olan Balıkçılık Kıyı Yapısı -189
Koordinatı	28° 48' 11"E, 40° 23' 33"N
Niteliği / Ödeneğin Sektörü	Balıkçı Barınağı, Tarım Sektöründen Ayrılan Ödenekle
Ana Mendirek Boyu (m)	350
Tali Mendirek Boyu (m)	115
Rıhtım Uzunluğu ve Derinliği (m)	55 m (-1 m), 53 m (-2 m), 99,5 m (-2,5 m), 40 m (-3 m)
Korunan Su Alanı (ha)	1,2
Altyapı Durumu	Elektrik, Su
Üstyapı Durumu	İşletme Binası
Halihazır Rıhtım Kapasitesi (adet)	65
İlave Edilebilir Rıhtım Kapasitesi (adet)	50 (Toplam Kapasite : 115)
Balıkçılık Sezonunda	
Kullanan Balıkçı Teknesi Sayısı	300
Kullanan Diğer Tekne Sayısı	15
Yoğunluk (%)	273,9
Balıkçılık Sezonu Dışında	
Kullanan Balıkçı Teknesi Sayısı	300
Kullanan Diğer Tekne Sayısı	15
Sektörlerin Balıkçılık Sezonunda Kullanım Oranları	Tarım (% 95,2)
	Turizm (% 4,8)
	Ulaştırma (% 0)
İşletme Şekli	Geçici Devir
İşletmeci Kuruluş	Zeytinbağ Belediyesi
İmar Planı Durumu, Onay Tarihi	Yok
ÇED Durumu	-
Hinterland Ulaşım Bağlantısı	Asfalt (27 km)

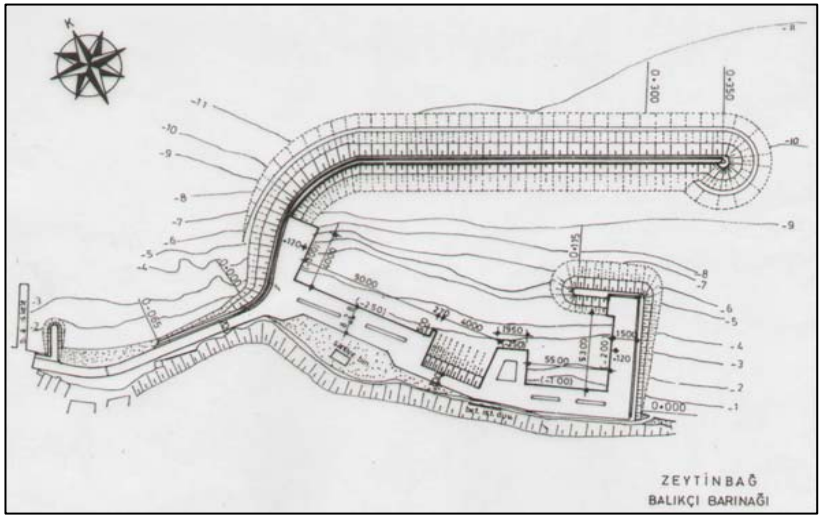



BAYRAMDERE (YENİKÖY) BALIKÇI BARINAĞI/ BURSA, KARACABEY

Kategori - Coğrafi Sıra No	İşletilmekte Olan Balıkçılık Kıyı Yapısı -190
Koordinatı	28° 22' 1"E, 40° 24' 5"N
Niteliği / Ödeneğin Sektörü	Balıkçı Barınağı, Tarım Sektöründen Ayrılan Ödenekle
Ana Mendirek Boyu (m)	800
Tali Mendirek Boyu (m)	326
Rıhtım Uzunluğu ve Derinliği (m)	385 m (-2 m), 100 m (-3 m)
Korunan Su Alanı (ha)	10
Altyapı Durumu	Su, Çekek Yeri
Üstyapı Durumu	-
Halihazır Rıhtım Kapasitesi (adet)	95
İlave Edilebilir Rıhtım Kapasitesi (adet)	85 (Toplam Kapasite : 180)
Balıkçılık Sezonunda	
Kullanan Balıkçı Teknesi Sayısı	80
Kullanan Diğer Tekne Sayısı	0
Yoğunluk (%)	44,4
Balıkçılık Sezonu Dışında	
Kullanan Balıkçı Teknesi Sayısı	80
Kullanan Diğer Tekne Sayısı	0
Sektörlerin Balıkçılık Sezonunda Kullanım Oranları	Tarım (% 100)
	Turizm (% 0)
	Ulaştırma (% 0)
İşletme Şekli	Geçici Devir (Kiralanma Aşamasında)
İşletmeci Kuruluş	Tarım ve Köyişleri Bakanlığı (S. S. Yeniköy Su Ürünleri Kooperatifi)
İmar Planı Durumu, Onay Tarihi	Yok
ÇED Durumu	-
Hinterland Ulaşım Bağlantısı	Asfalt (33.6 km)

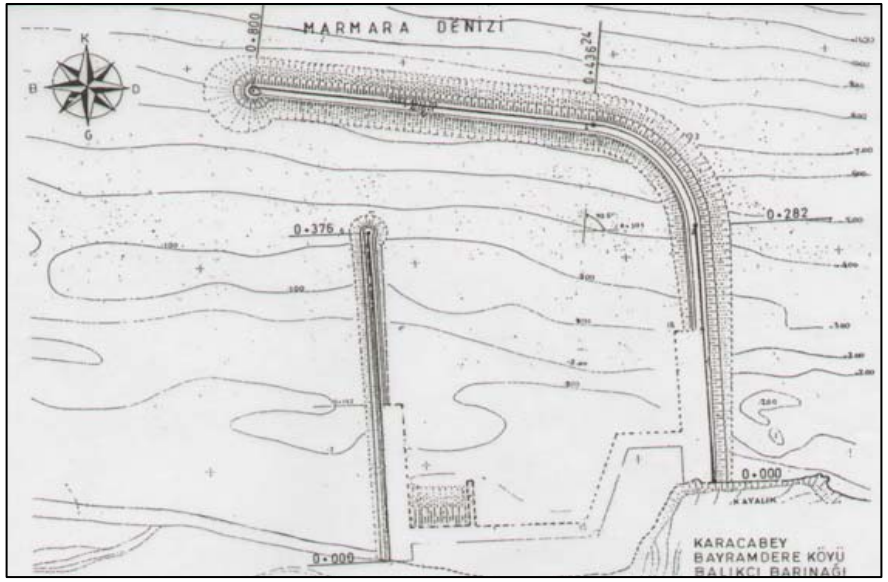



KARACABEY KURŞUNLU BALIKÇI BARINAĞI/ BURSA, KARACABEY

Kategori - Coğrafi Sıra No	İşletilmekte Olan Balıkçılık Kıyı Yapısı -191
Koordinatı	28° 17' 10"E, 40° 24' 4"N
Niteliği / Ödeneğin Sektörü	Balıkçı Barınağı
Ana Mendirek Boyu (m)	768
Tali Mendirek Boyu (m)	300
Rıhtım Uzunluğu ve Derinliği (m)	390 m (-2 m), 110 m (-3 m)
Korunan Su Alanı (ha)	8,8
Altyapı Durumu	Çekek Yeri
Üstyapı Durumu	-
Halihazır Rıhtım Kapasitesi (adet)	175
İlave Edilebilir Rıhtım Kapasitesi (adet)	100 (Toplam Kapasite : 275)
Balıkçılık Sezonunda	
Kullanan Balıkçı Teknesi Sayısı	12
Kullanan Diğer Tekne Sayısı	0
Yoğunluk (%)	4,4
Balıkçılık Sezonu Dışında	
Kullanan Balıkçı Teknesi Sayısı	24
Kullanan Diğer Tekne Sayısı	0
Sektörlerin Balıkçılık Sezonunda Kullanım Oranları	Tarım (% 100)
	Turizm (% 0)
	Ulaştırma (% 0)
İşletme Şekli	Geçici Devir (Kiralanma Aşamasında)
İşletmeci Kuruluş	Tarım ve Köyişleri Bakanlığı (S. S. Kurşunlu Su Ürünleri Kooperatifi)
İmar Planı Durumu, Onay Tarihi	Yok
ÇED Durumu	-
Hinterland Ulaşım Bağlantısı	Asfalt (41 km)

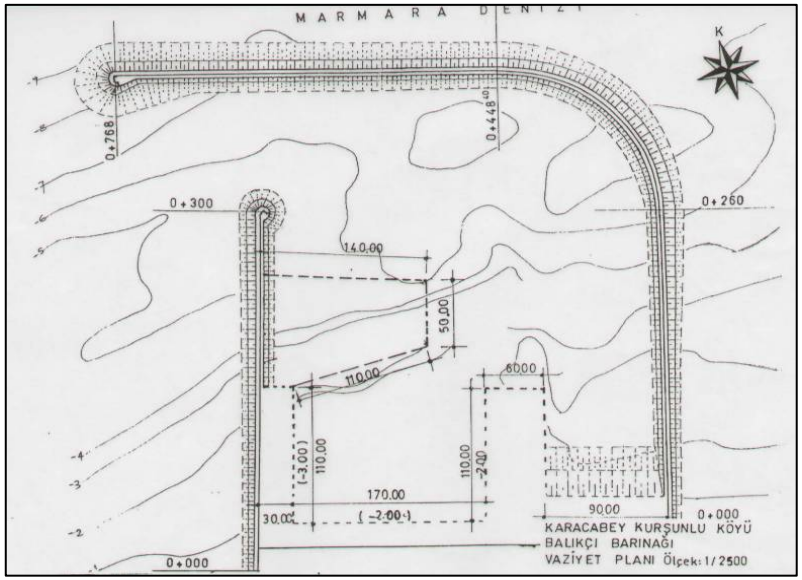



YENİCE KÖYÜ BARINMA YERİ/ BALIKESİR, BANDIRMA

Kategori - Coğrafi Sıra No	İşletilmekte Olan Balıkçılık Kıyı Yapısı -192
Koordinatı	28° 6' 48"E, 40° 23' 21"N
Niteliği / Ödeneğin Sektörü	Barınma Yeri, Tarım Sektöründen Ayrılan Ödenekle
Ana Mendirek Boyu (m)	224
Tali Mendirek Boyu (m)	60
Rıhtım Uzunluğu ve Derinliği (m)	289 m
Korunan Su Alanı (ha)	2,2
Altyapı Durumu	Çekek Yeri
Üstyapı Durumu	-
Halihazır Rıhtım Kapasitesi (adet)	65
İlave Edilebilir Rıhtım Kapasitesi (adet)	20 (Toplam Kapasite : 85)
Balıkçılık Sezonunda	
Kullanan Balıkçı Teknesi Sayısı	Bilgi mevcut değil
Kullanan Diğer Tekne Sayısı	-
Yoğunluk (%)	Bilgi mevcut değil
Balıkçılık Sezonu Dışında	
Kullanan Balıkçı Teknesi Sayısı	Bilgi mevcut değil
Kullanan Diğer Tekne Sayısı	Bilgi mevcut değil
Sektörlerin Balıkçılık Sezonunda Kullanım Oranları	-
	-
	-
İşletme Şekli	-
İşletmeci Kuruluş	-
İmar Planı Durumu, Onay Tarihi	Plan teklifi hazırlanmış olup Bakanlıkça değerlendirme aşamasındadır
ÇED Durumu	-
Hinterland Ulaşım Bağlantısı	Asfalt (15.5 km)

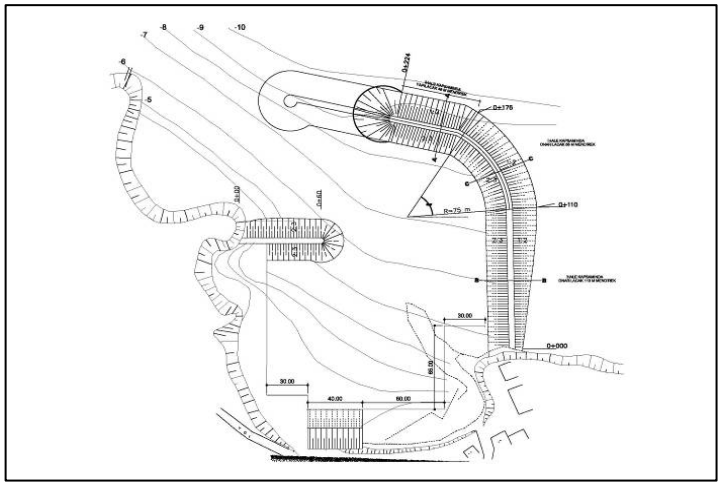



DUT LİMAN KÖYÜ BARINMA YERİ/ BALIKESİR, BANDIRMA

Kategori - Coğrafi Sıra No	İşletilmekte Olan Balıkçılık Kıyı Yapısı -193
Koordinatı	28° 3' 4"E, 40° 22' 34"N
Niteliği / Ödeneğin Sektörü	Barınma Yeri, Tarım Sektöründen Ayrılan Ödenekle
Ana Mendirek Boyu (m)	120
Tali Mendirek Boyu (m)	Mevcut Değil
Rıhtım Uzunluğu ve Derinliği (m)	22 m
Korunan Su Alanı (ha)	3
Altyapı Durumu	-
Üstyapı Durumu	-
Halihazır Rıhtım Kapasitesi (adet)	13
İlave Edilebilir Rıhtım Kapasitesi (adet)	20 (Toplam Kapasite : 33)
Balıkçılık Sezonunda	
Kullanan Balıkçı Teknesi Sayısı	Bilgi mevcut değil
Kullanan Diğer Tekne Sayısı	Bilgi mevcut değil
Yoğunluk (%)	Bilgi mevcut değil
Balıkçılık Sezonu Dışında	
Kullanan Balıkçı Teknesi Sayısı	0
Kullanan Diğer Tekne Sayısı	0
Sektörlerin Balıkçılık Sezonunda Kullanım Oranları	-
	-
	-
İşletme Şekli	Diğer
İşletmeci Kuruluş	-
İmar Planı Durumu, Onay Tarihi	Yok
ÇED Durumu	-
Hinterland Ulaşım Bağlantısı	Asfalt (8.7 km)

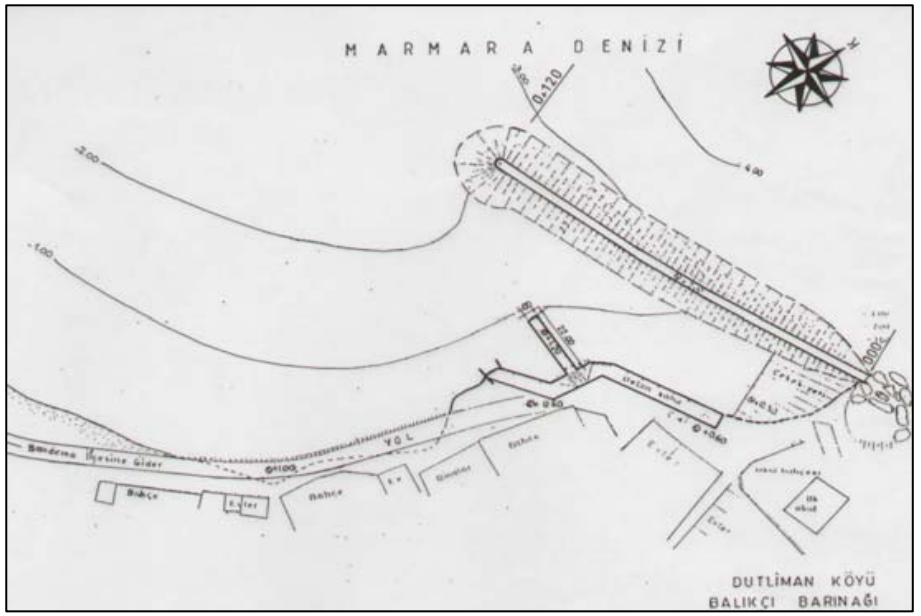



BANDIRMA BALIKÇI BARINAĞI/ BALIKESİR, BANDIRMA

Kategori - Coğrafi Sıra No	İşletilmekte Olan Balıkçılık Kıyı Yapısı -194
Koordinatı	27° 58' 39"E, 40° 21' 43"N
Niteliği / Ödeneğin Sektörü	Balıkçı Barınağı, Tarım Sektöründen Ayrılan Ödenekle
Ana Mendirek Boyu (m)	660
Tali Mendirek Boyu (m)	70
Rıhtım Uzunluğu ve Derinliği (m)	380 m (-2 m), 120 m (-4 m)
Korunan Su Alanı (ha)	6,36
Altyapı Durumu	Bilgi mevcut değil
Üstyapı Durumu	Bilgi mevcut değil
Halihazır Rıhtım Kapasitesi (adet)	125
İlave Edilebilir Rıhtım Kapasitesi (adet)	135 (Toplam Kapasite : 260)
Balıkçılık Sezonunda	
Kullanan Balıkçı Teknesi Sayısı	Bilgi mevcut değil
Kullanan Diğer Tekne Sayısı	Bilgi mevcut değil
Yoğunluk (%)	Bilgi mevcut değil
Balıkçılık Sezonu Dışında	
Kullanan Balıkçı Teknesi Sayısı	Bilgi mevcut değil
Kullanan Diğer Tekne Sayısı	Bilgi mevcut değil
Sektörlerin Balıkçılık Sezonunda Kullanım Oranları	-
	-
	-
İşletme Şekli	-
İşletmeci Kuruluş	-
İmar Planı Durumu, Onay Tarihi	Yok
ÇED Durumu	Var, 13.12.2006
Hinterland Ulaşım Bağlantısı	Asfalt (3.3 km)

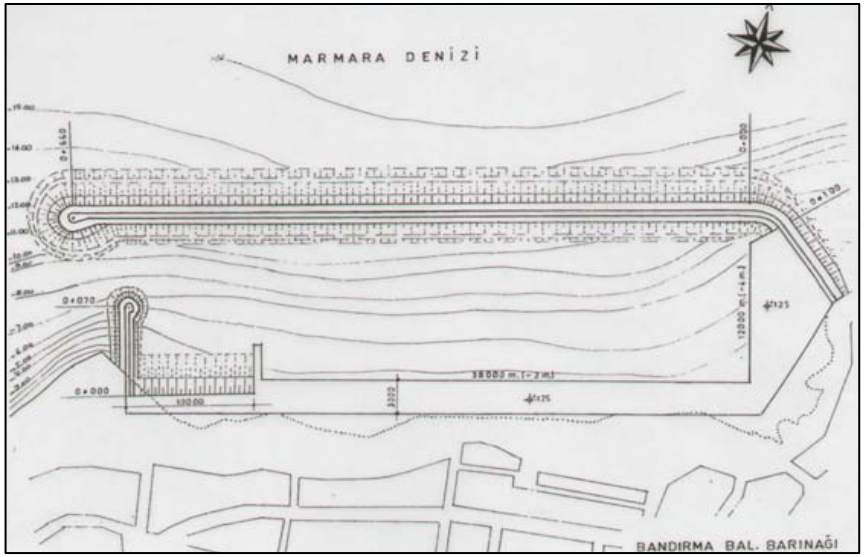



ERDEK AŞAĞI YAPICI BARINMA YERİ/ BALIKESİR, ERDEK

Kategori - Coğrafi Sıra No	İşletilmekte Olan Balıkçılık Kıyı Yapısı -195
Koordinatı	27° 54' 3"E, 40° 23' 40"N
Niteliği / Ödeneğin Sektörü	Barınma Yeri
Ana Mendirek Boyu (m)	-
Tali Mendirek Boyu (m)	-
Rıhtım Uzunluğu ve Derinliği (m)	-
Korunan Su Alanı (ha)	0,2
Altyapı Durumu	Elektrik, Su, Çekek Yeri
Üstyapı Durumu	-
Halihazır Rıhtım Kapasitesi (adet)	0
İlave Edilebilir Rıhtım Kapasitesi (adet)	40 (Toplam Kapasite : 40)
Balıkçılık Sezonunda	
Kullanan Balıkçı Teknesi Sayısı	40
Kullanan Diğer Tekne Sayısı	0
Yoğunluk (%)	100
Balıkçılık Sezonu Dışında	
Kullanan Balıkçı Teknesi Sayısı	40
Kullanan Diğer Tekne Sayısı	0
Sektörlerin Balıkçılık Sezonunda Kullanım Oranları	Tarım (% 100)
	Turizm (% 0)
	Ulaştırma (% 0)
İşletme Şekli	Kiralanma Aşamasında
İşletmeci Kuruluş	Bilgi mevcut değil
İmar Planı Durumu, Onay Tarihi	Yok
ÇED Durumu	-
Hinterland Ulaşım Bağlantısı	Asfalt (9 km)



TATLISU BALIKÇI BARINAĞI/ BALIKESİR, ERDEK

Kategori - Coğrafi Sıra No	İşletilmekte Olan Balıkçılık Kıyı Yapısı -196
Koordinatı	27° 55' 21"E, 40° 24' 27"N
Niteliği / Ödeneğin Sektörü	Balıkçı Barınağı, Tarım Sektöründen Ayrılan Ödenekle
Ana Mendirek Boyu (m)	125
Tali Mendirek Boyu (m)	105
Rıhtım Uzunluğu ve Derinliği (m)	172 m
Korunan Su Alanı (ha)	0,4
Altyapı Durumu	Su, Çekek Yeri
Üstyapı Durumu	İşletme Binası
Halihazır Rıhtım Kapasitesi (adet)	43
İlave Edilebilir Rıhtım Kapasitesi (adet)	25 (Toplam Kapasite : 68)
Balıkçılık Sezonunda	
Kullanan Balıkçı Teknesi Sayısı	20
Kullanan Diğer Tekne Sayısı	0
Yoğunluk (%)	29,4
Balıkçılık Sezonu Dışında	
Kullanan Balıkçı Teknesi Sayısı	20
Kullanan Diğer Tekne Sayısı	0
Sektörlerin Balıkçılık Sezonunda Kullanım Oranları	Tarım (% 100)
	Turizm (% 0)
	Ulaştırma (% 0)
İşletme Şekli	Kesin Devir
İşletmeci Kuruluş	Tatlısu Köyü Muhtarlığı
İmar Planı Durumu, Onay Tarihi	Yok
ÇED Durumu	-
Hinterland Ulaşım Bağlantısı	Asfalt (11.5 km)

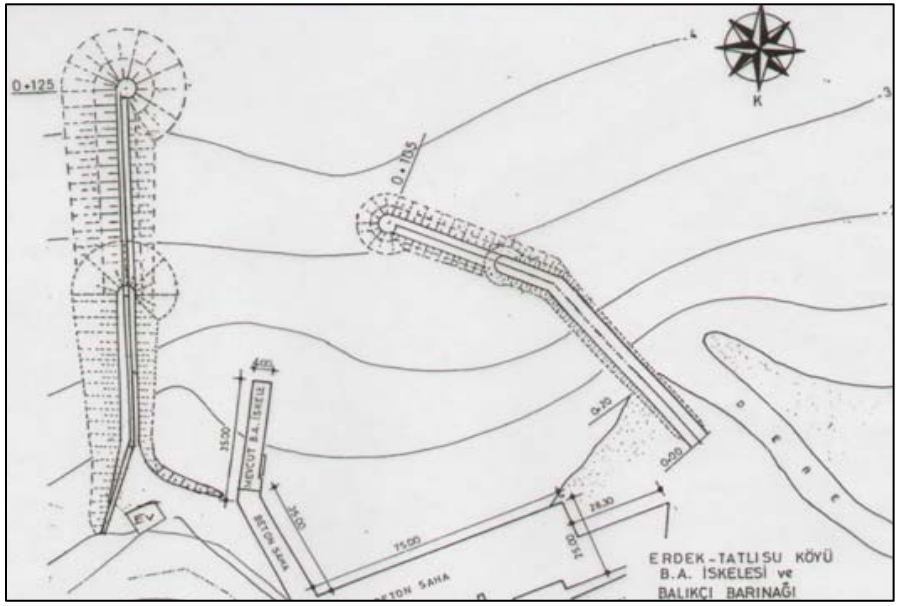



KARŞIYAKA BALIKÇI BARINAĞI/ BALIKESİR, ERDEK

Kategori - Coğrafi Sıra No	İşletilmekte Olan Balıkçılık Kıyı Yapısı -197
Koordinatı	28° 0' 5"E, 40° 26' 22"N
Niteliği / Ödeneğin Sektörü	Balıkçı Barınağı
Ana Mendirek Boyu (m)	610
Tali Mendirek Boyu (m)	Mevcut Değil
Rıhtım Uzunluğu ve Derinliği (m)	375 m (-2 m), 60 m (-3 m), 140 m (-4 m)
Korunan Su Alanı (ha)	4
Altyapı Durumu	Elektrik, Su, Fener
Üstyapı Durumu	-
Halihazır Rıhtım Kapasitesi (adet)	139
İlave Edilebilir Rıhtım Kapasitesi (adet)	50 (Toplam Kapasite : 189)
Balıkçılık Sezonunda	
Kullanan Balıkçı Teknesi Sayısı	150
Kullanan Diğer Tekne Sayısı	0
Yoğunluk (%)	79,4
Balıkçılık Sezonu Dışında	
Kullanan Balıkçı Teknesi Sayısı	170
Kullanan Diğer Tekne Sayısı	0
Sektörlerin Balıkçılık Sezonunda Kullanım Oranları	Tarım (% 100)
	Turizm (% 0)
	Ulaştırma (% 0)
İşletme Şekli	Geçici Devir
İşletmeci Kuruluş	Karşıyaka Belediyesi
İmar Planı Durumu, Onay Tarihi	Yok
ÇED Durumu	-
Hinterland Ulaşım Bağlantısı	Asfalt (21 km)

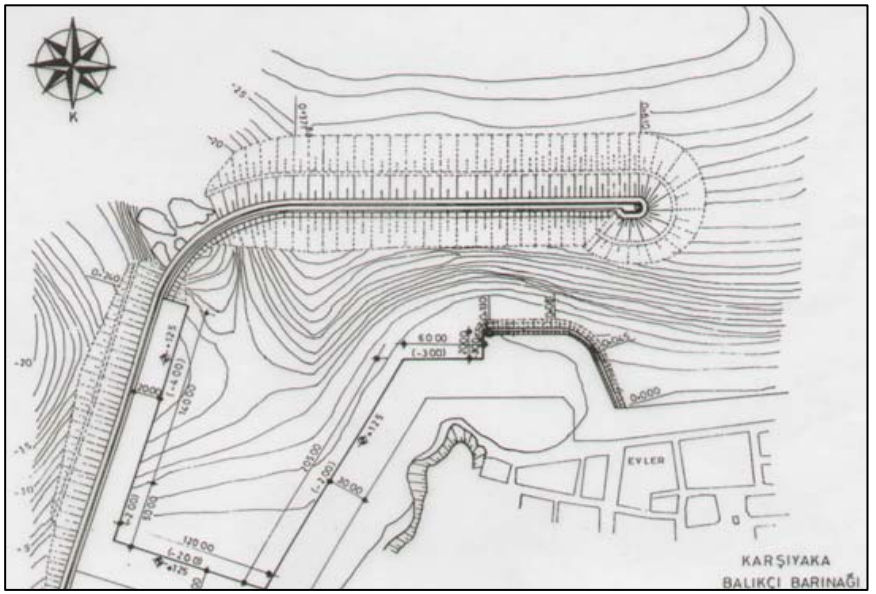



ÇAKIL BALIKÇI BARINAĞI/ BALIKESİR, ERDEK

Kategori - Coğrafi Sıra No	İşletilmekte Olan Balıkçılık Kıyı Yapısı -198
Koordinatı	28° 1' 46"E, 40° 27' 56"N
Niteliği / Ödeneğin Sektörü	Balıkçı Barınağı, Tarım Sektöründen Ayrılan Ödenekle
Ana Mendirek Boyu (m)	695
Tali Mendirek Boyu (m)	115
Rıhtım Uzunluğu ve Derinliği (m)	348 m (-2 m), 385 m (-3 m)
Korunan Su Alanı (ha)	9,24
Altyapı Durumu	Fener, Çekek Yeri
Üstyapı Durumu	-
Halihazır Rıhtım Kapasitesi (adet)	173
İlave Edilebilir Rıhtım Kapasitesi (adet)	177 (Toplam Kapasite : 350)
Balıkçılık Sezonunda	
Kullanan Balıkçı Teknesi Sayısı	120
Kullanan Diğer Tekne Sayısı	0
Yoğunluk (%)	34,3
Balıkçılık Sezonu Dışında	
Kullanan Balıkçı Teknesi Sayısı	120
Kullanan Diğer Tekne Sayısı	0
Sektörlerin Balıkçılık Sezonunda Kullanım Oranları	Tarım (% 100)
	Turizm (% 0)
	Ulaştırma (% 0)
İşletme Şekli	Kira
İşletmeci Kuruluş	S.S Çakıl Köyü Su Ürünleri Kooperatifi
İmar Planı Durumu, Onay Tarihi	Yok
ÇED Durumu	-
Hinterland Ulaşım Bağlantısı	Asfalt (26.5 km)

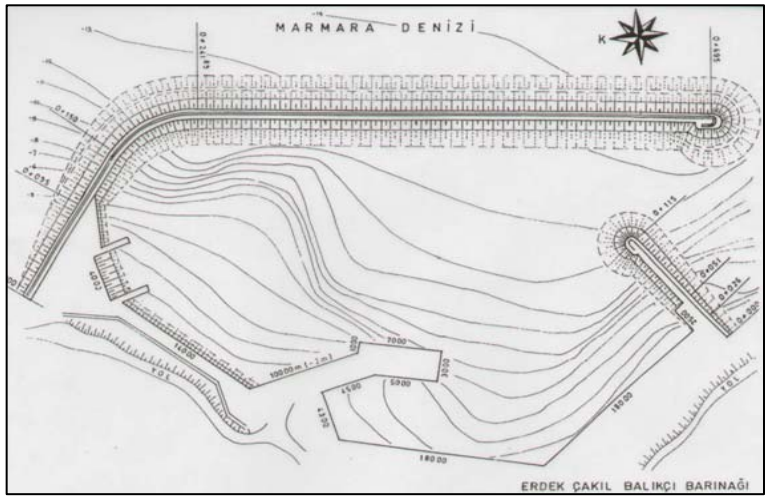



KESTANELİK BALIKÇI BARINAĞI/ BALIKESİR, ERDEK

Kategori - Coğrafi Sıra No	İşletilmekte Olan Balıkçılık Kıyı Yapısı -199
Koordinatı	27° 59' 12"E, 40° 29' 23"N
Niteliği / Ödeneğin Sektörü	Balıkçı Barınağı, Tarım Sektöründen Ayrılan Ödenekle
Ana Mendirek Boyu (m)	200
Tali Mendirek Boyu (m)	120
Rıhtım Uzunluğu ve Derinliği (m)	385 m (-1 m), 175 m (-2 m)
Korunan Su Alanı (ha)	2,6
Altyapı Durumu	Elektrik, Su, Fener, Çekek Yeri
Üstyapı Durumu	-
Halihazır Rıhtım Kapasitesi (adet)	140
İlave Edilebilir Rıhtım Kapasitesi (adet)	0 (Toplam Kapasite : 140)
Balıkçılık Sezonunda	
Kullanan Balıkçı Teknesi Sayısı	15
Kullanan Diğer Tekne Sayısı	0
Yoğunluk (%)	10,7
Balıkçılık Sezonu Dışında	
Kullanan Balıkçı Teknesi Sayısı	15
Kullanan Diğer Tekne Sayısı	0
Sektörlerin Balıkçılık Sezonunda Kullanım Oranları	Tarım (% 100)
	Turizm (% 0)
	Ulaştırma (% 0)
İşletme Şekli	Geçici Devir (Kiralanma Aşamasında)
İşletmeci Kuruluş	Kestanelik Muhtarlığı (S. S. Kestanelik Su Ürünleri Kooperatifi)
İmar Planı Durumu, Onay Tarihi	Yok
ÇED Durumu	-
Hinterland Ulaşım Bağlantısı	Asfalt (28 km)

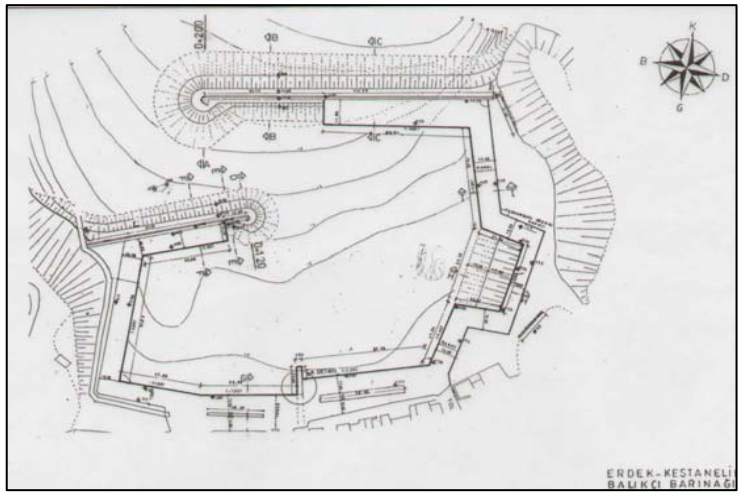



ŞAHİNBURGAZ (ÇAYAĞZI) BALIKÇI BARINAĞI/ BALIKESİR, Erdek

Kategori - Coğrafi Sıra No	İşletilmekte Olan Balıkçılık Kıyı Yapısı -200
Koordinatı	27° 58' 20"E, 40° 29' 33"N
Niteliği / Ödeneğin Sektörü	Balıkçı Barınağı, Tarım Sektöründen Ayrılan Ödenekle
Ana Mendirek Boyu (m)	390
Tali Mendirek Boyu (m)	180
Rıhtım Uzunluğu ve Derinliği (m)	154 m (-1,5 m), 150 m (-2 m), 160 m (-3 m), 93 m (-4 m)
Korunan Su Alanı (ha)	3
Altyapı Durumu	Su, Fener, Çekek Yeri
Üstyapı Durumu	-
Halihazır Rıhtım Kapasitesi (adet)	134
İlave Edilebilir Rıhtım Kapasitesi (adet)	86 (Toplam Kapasite : 220)
Balıkçılık Sezonunda	
Kullanan Balıkçı Teknesi Sayısı	20
Kullanan Diğer Tekne Sayısı	0
Yoğunluk (%)	9,1
Balıkçılık Sezonu Dışında	
Kullanan Balıkçı Teknesi Sayısı	20
Kullanan Diğer Tekne Sayısı	0
Sektörlerin Balıkçılık Sezonunda Kullanım Oranları	Tarım (% 100)
	Turizm (% 0)
	Ulaştırma (% 0)
İşletme Şekli	Geçici Devir
İşletmeci Kuruluş	Tarım ve Köyişleri Bakanlığı
İmar Planı Durumu, Onay Tarihi	Yok
ÇED Durumu	-
Hinterland Ulaşım Bağlantısı	Asfalt (26.4 km)

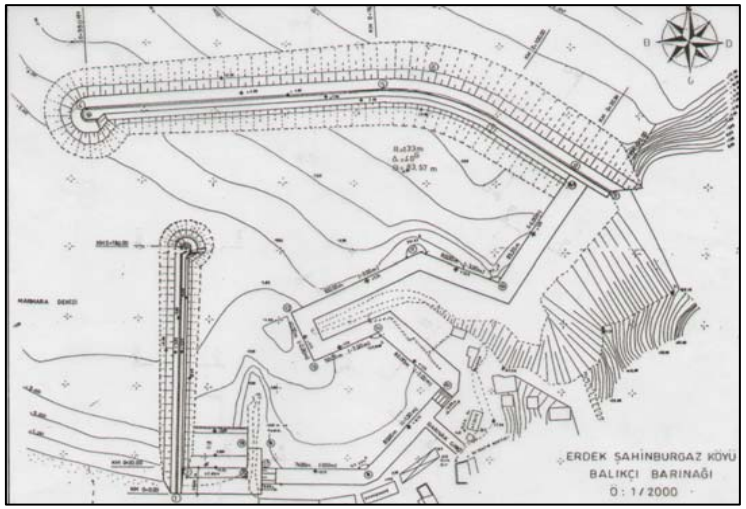



TURANLAR BARINMA YERİ/ BALIKESİR, ERDEK

Kategori - Coğrafi Sıra No	İşletilmekte Olan Balıkçılık Kıyı Yapısı -201
Koordinatı	27° 46' 26"E, 40° 30' 41"N
Niteliği / Ödeneğin Sektörü	Barınma Yeri
Ana Mendirek Boyu (m)	212
Tali Mendirek Boyu (m)	-
Rıhtım Uzunluğu ve Derinliği (m)	-
Korunan Su Alanı (ha)	0,9
Altyapı Durumu	-
Üstyapı Durumu	-
Halihazır Rıhtım Kapasitesi (adet)	0
İlave Edilebilir Rıhtım Kapasitesi (adet)	25 (Toplam Kapasite : 25)
Balıkçılık Sezonunda	
Kullanan Balıkçı Teknesi Sayısı	12
Kullanan Diğer Tekne Sayısı	0
Yoğunluk (%)	48
Balıkçılık Sezonu Dışında	
Kullanan Balıkçı Teknesi Sayısı	12
Kullanan Diğer Tekne Sayısı	0
Sektörlerin Balıkçılık Sezonunda Kullanım Oranları	Tarım (% 100)
	Turizm (% 0)
	Ulaştırma (% 0)
İşletme Şekli	-
İşletmeci Kuruluş	-
İmar Planı Durumu, Onay Tarihi	Yok
ÇED Durumu	-
Hinterland Ulaşım Bağlantısı	Asfalt (34.4 km)

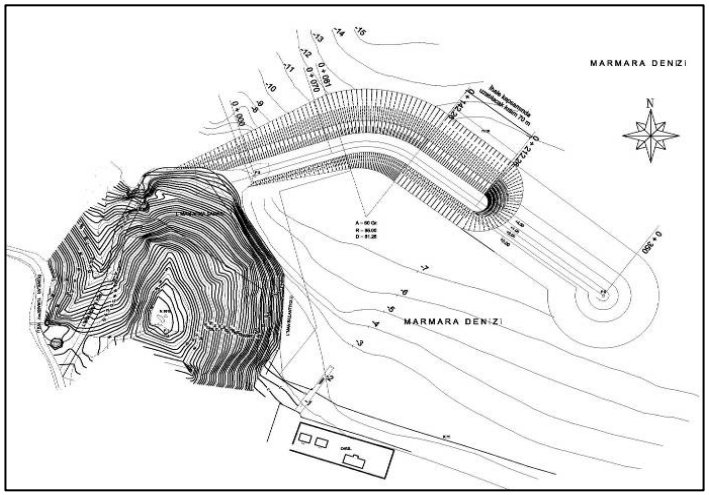



DOĞANLAR BARINMA YERİ/ BALIKESİR, ERDEK

Kategori - Coğrafi Sıra No	İşletilmekte Olan Balıkçılık Kıyı Yapısı -202
Koordinatı	27° 44' 49"E, 40° 31' 1"N
Niteliği / Ödeneğin Sektörü	Barınma Yeri
Ana Mendirek Boyu (m)	111
Tali Mendirek Boyu (m)	-
Rıhtım Uzunluğu ve Derinliği (m)	-
Korunan Su Alanı (ha)	0,1
Altyapı Durumu	-
Üstyapı Durumu	-
Halihazır Rıhtım Kapasitesi (adet)	-
İlave Edilebilir Rıhtım Kapasitesi (adet)	20 (Toplam Kapasite : 20)
Balıkçılık Sezonunda	
Kullanan Balıkçı Teknesi Sayısı	40
Kullanan Diğer Tekne Sayısı	0
Yoğunluk (%)	200
Balıkçılık Sezonu Dışında	
Kullanan Balıkçı Teknesi Sayısı	100
Kullanan Diğer Tekne Sayısı	0
Sektörlerin Balıkçılık Sezonunda Kullanım Oranları	Tarım (% 100)
	Turizm (% 0)
	Ulaştırma (% 0)
İşletme Şekli	-
İşletmeci Kuruluş	-
İmar Planı Durumu, Onay Tarihi	Yok
ÇED Durumu	-
Hinterland Ulaşım Bağlantısı	Asfalt (40 km)

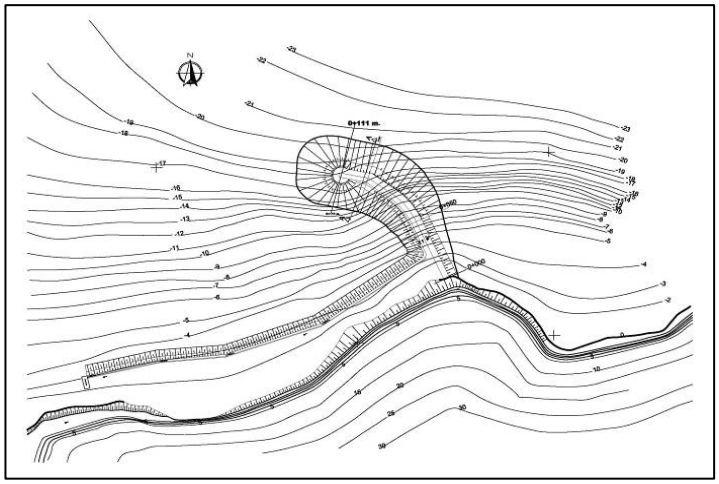



İLHANLAR KÖYÜ BALIKÇI BARINAĞI/ BALIKESİR, ERDEK

Kategori - Coğrafi Sıra No	İşletilmekte Olan Balıkçılık Kıyı Yapısı -203
Koordinatı	27° 41' 31"E, 40° 30' 17"N
Niteliği / Ödeneğin Sektörü	Balıkçı Barınağı
Ana Mendirek Boyu (m)	365
Tali Mendirek Boyu (m)	130
Rıhtım Uzunluğu ve Derinliği (m)	260 m (-2 m), 66 m (-4 m), 61 m (-3m)
Korunan Su Alanı (ha)	2,16
Altyapı Durumu	Fener, Çekek Yeri
Üstyapı Durumu	Ön Soğutma
Halihazır Rıhtım Kapasitesi (adet)	90
İlave Edilebilir Rıhtım Kapasitesi (adet)	10 (Toplam Kapasite : 100)
Balıkçılık Sezonunda	
Kullanan Balıkçı Teknesi Sayısı	50
Kullanan Diğer Tekne Sayısı	3
Yoğunluk (%)	53
Balıkçılık Sezonu Dışında	
Kullanan Balıkçı Teknesi Sayısı	50
Kullanan Diğer Tekne Sayısı	3
Sektörlerin Balıkçılık Sezonunda Kullanım Oranları	Tarım (% 94,3)
	Turizm (% 5,7)
	Ulaştırma (% 0)
İşletme Şekli	Geçici Devir
İşletmeci Kuruluş	İlhanlar Köyü Muhtarlığı
İmar Planı Durumu, Onay Tarihi	Yok
ÇED Durumu	-
Hinterland Ulaşım Bağlantısı	Asfalt (38 km)

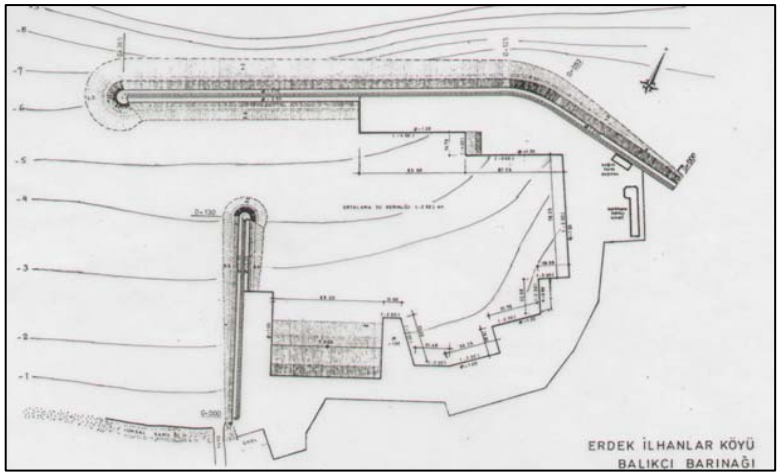



OCAKLAR KÖYÜ BARINMA YERİ/ BALIKESİR, ERDEK

Kategori - Coğrafi Sıra No	İşletilmekte Olan Balıkçılık Kıyı Yapısı -204
Koordinatı	27° 45' 24"E, 40° 26' 34"N
Niteliği / Ödeneğin Sektörü	Barınma Yeri
Ana Mendirek Boyu (m)	-
Tali Mendirek Boyu (m)	-
Rıhtım Uzunluğu ve Derinliği (m)	-
Korunan Su Alanı (ha)	0,5
Altyapı Durumu	Çekek Yeri
Üstyapı Durumu	-
Halihazır Rıhtım Kapasitesi (adet)	0
İlave Edilebilir Rıhtım Kapasitesi (adet)	25 (Toplam Kapasite : 25)
Balıkçılık Sezonunda	
Kullanan Balıkçı Teknesi Sayısı	20
Kullanan Diğer Tekne Sayısı	0
Yoğunluk (%)	80
Balıkçılık Sezonu Dışında	
Kullanan Balıkçı Teknesi Sayısı	20
Kullanan Diğer Tekne Sayısı	0
Sektörlerin Balıkçılık Sezonunda Kullanım Oranları	Tarım (% 100)
	Turizm (% 0)
	Ulaştırma (% 0)
İşletme Şekli	Kesin Devir
İşletmeci Kuruluş	Bilgi mevcut değil
İmar Planı Durumu, Onay Tarihi	Var,
ÇED Durumu	-
Hinterland Ulaşım Bağlantısı	Asfalt (25 km)



ERDEK BALIKÇI BARINAĞI/ BALIKESİR, ERDEK

Kategori - Coğrafi Sıra No	İşletilmekte Olan Balıkçılık Kıyı Yapısı -205
Koordinatı	27° 47' 15"E, 40° 23' 39"N
Niteliği / Ödeneğin Sektörü	Balıkçı Barınağı, Tarım Sektöründen Ayrılan Ödenekle
Ana Mendirek Boyu (m)	270
Tali Mendirek Boyu (m)	Mevcut Değil
Rıhtım Uzunluğu ve Derinliği (m)	529 m (-2 m)
Korunan Su Alanı (ha)	4,5
Altyapı Durumu	Çekek Yeri
Üstyapı Durumu	İşletme Binası, Balık Satış Yeri
Halihazır Rıhtım Kapasitesi (adet)	148
İlave Edilebilir Rıhtım Kapasitesi (adet)	32 (Toplam Kapasite : 180)
Balıkçılık Sezonunda	
Kullanan Balıkçı Teknesi Sayısı	300
Kullanan Diğer Tekne Sayısı	15
Yoğunluk (%)	175
Balıkçılık Sezonu Dışında	
Kullanan Balıkçı Teknesi Sayısı	100
Kullanan Diğer Tekne Sayısı	6
Sektörlerin Balıkçılık Sezonunda Kullanım Oranları	Tarım (% 95,2)
	Turizm (% 4,8)
	Ulaştırma (% 0)
İşletme Şekli	Kesin Devir
İşletmeci Kuruluş	Erdek Belediyesi
İmar Planı Durumu, Onay Tarihi	Yok
ÇED Durumu	-
Hinterland Ulaşım Bağlantısı	Asfalt (18.5 km)

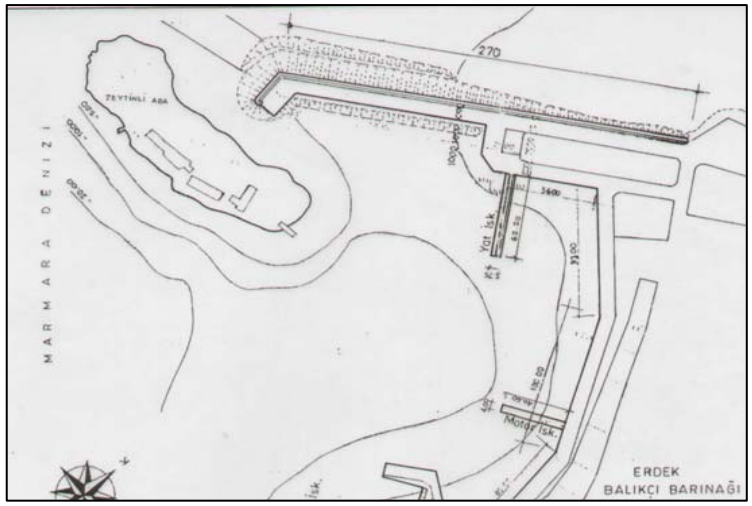



MUSAKÇA KÖYÜ BARINMA YERİ/ BALIKESİR, BANDIRMA

Kategori - Coğrafi Sıra No	İşletilmekte Olan Balıkçılık Kıyı Yapısı -206
Koordinatı	27° 40' 21"E, 40° 18' 36"N
Niteliği / Ödeneğin Sektörü	Barınma Yeri, Tarım Sektöründen Ayrılan Ödenekle
Ana Mendirek Boyu (m)	220
Tali Mendirek Boyu (m)	220
Rıhtım Uzunluğu ve Derinliği (m)	55 m (iskele)
Korunan Su Alanı (ha)	6
Altyapı Durumu	-
Üstyapı Durumu	-
Halihazır Rıhtım Kapasitesi (adet)	25
İlave Edilebilir Rıhtım Kapasitesi (adet)	40 (Toplam Kapasite : 65)
Balıkçılık Sezonunda	
Kullanan Balıkçı Teknesi Sayısı	10
Kullanan Diğer Tekne Sayısı	0
Yoğunluk (%)	15,4
Balıkçılık Sezonu Dışında	
Kullanan Balıkçı Teknesi Sayısı	20
Kullanan Diğer Tekne Sayısı	0
Sektörlerin Balıkçılık Sezonunda Kullanım Oranları	Tarım (% 100)
	Turizm (% 0)
	Ulaştırma (% 0)
İşletme Şekli	Diğer
İşletmeci Kuruluş	-
İmar Planı Durumu, Onay Tarihi	Yok
ÇED Durumu	-
Hinterland Ulaşım Bağlantısı	Asfalt (4 km)

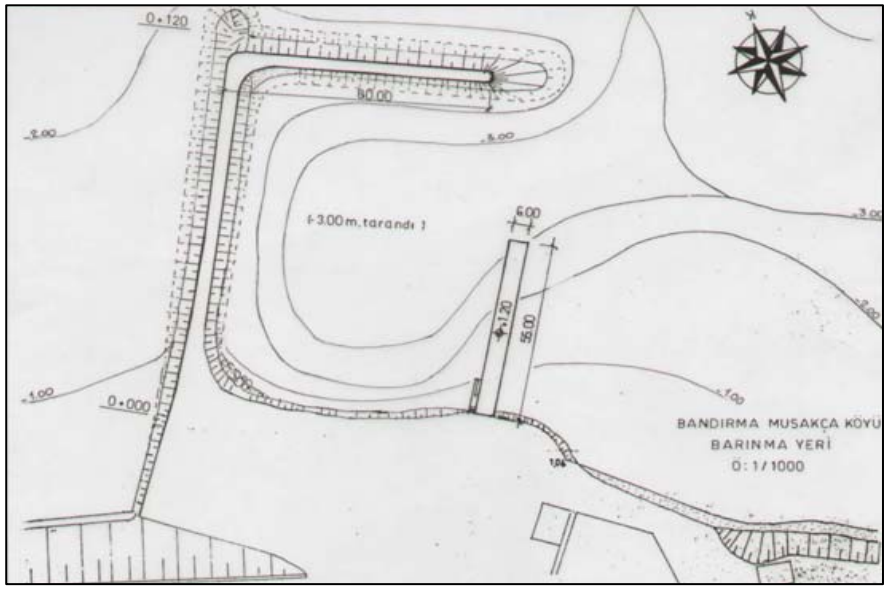



KARABİGA BALIKÇI BARINAĞI/ ÇANAKKALE, BİGA

Kategori - Coğrafi Sıra No	İşletilmekte Olan Balıkçılık Kıyı Yapısı -207
Koordinatı	27° 18' 30"E, 40° 24' 4"N
Niteliği / Ödeneğin Sektörü	Balıkçı Barınağı, Tarım Sektöründen Ayrılan Ödenekle
Ana Mendirek Boyu (m)	320
Tali Mendirek Boyu (m)	Mevcut Değil
Rıhtım Uzunluğu ve Derinliği (m)	280 m (-2 m)
Korunan Su Alanı (ha)	0,25
Altyapı Durumu	Elektrik, Su, Çekek Yeri
Üstyapı Durumu	Ön Soğutma
Halihazır Rıhtım Kapasitesi (adet)	50
İlave Edilebilir Rıhtım Kapasitesi (adet)	0 (Toplam Kapasite : 50)
Balıkçılık Sezonunda	
Kullanan Balıkçı Teknesi Sayısı	50
Kullanan Diğer Tekne Sayısı	50
Yoğunluk (%)	200
Balıkçılık Sezonu Dışında	
Kullanan Balıkçı Teknesi Sayısı	50
Kullanan Diğer Tekne Sayısı	50
Sektörlerin Balıkçılık Sezonunda Kullanım Oranları	Tarım (% 50)
	Turizm (% 50)
	Ulaştırma (% 0)
İşletme Şekli	Geçici Devir
İşletmeci Kuruluş	Karabiga Belediyesi
İmar Planı Durumu, Onay Tarihi	Yok
ÇED Durumu	
Hinterland Ulaşım Bağlantısı	Asfalt (19.8 km)

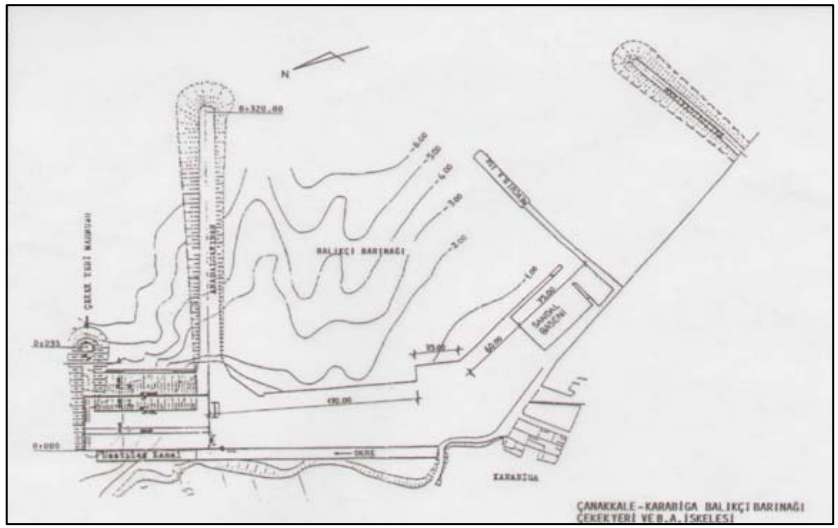



AKSAZ BALIKÇI BARINAĞI/ ÇANAKKALE, BİGA

Kategori - Coğrafi Sıra No	İşletilmekte Olan Balıkçılık Kıyı Yapısı -208
Koordinatı	27° 10' 15"E, 40° 26' 33"N
Niteliği / Ödeneğin Sektörü	Balıkçı Barınağı, Tarım Sektöründen Ayrılan Ödenekle
Ana Mendirek Boyu (m)	170
Tali Mendirek Boyu (m)	45
Rıhtım Uzunluğu ve Derinliği (m)	Mevcut Değil
Korunan Su Alanı (ha)	0,78
Altyapı Durumu	-
Üstyapı Durumu	-
Halihazır Rıhtım Kapasitesi (adet)	20
İlave Edilebilir Rıhtım Kapasitesi (adet)	40 (Toplam Kapasite : 60)
Balıkçılık Sezonunda	
Kullanan Balıkçı Teknesi Sayısı	35
Kullanan Diğer Tekne Sayısı	0
Yoğunluk (%)	58,3
Balıkçılık Sezonu Dışında	
Kullanan Balıkçı Teknesi Sayısı	35
Kullanan Diğer Tekne Sayısı	0
Sektörlerin Balıkçılık Sezonunda Kullanım Oranları	Tarım (% 100)
	Turizm (% 0)
	Ulaştırma (% 0)
İşletme Şekli	Geçici Devir
İşletmeci Kuruluş	Aksaz Köyü Muhtarlığı
İmar Planı Durumu, Onay Tarihi	Yok
ÇED Durumu	
Hinterland Ulaşım Bağlantısı	Asfalt (22 km)

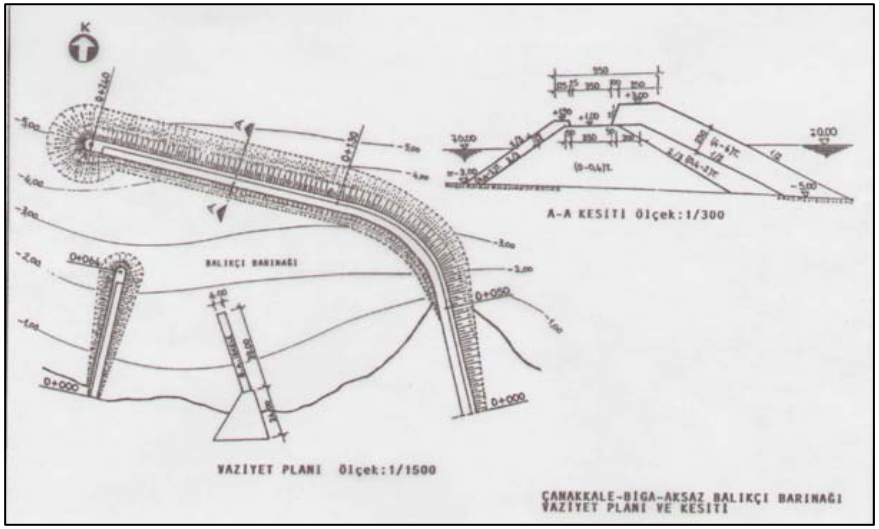



DEĞİRMENCİK KÖYÜ BARINMA YERİ/ ÇANAKKALE, BİGA

Kategori - Coğrafi Sıra No	İşletilmekte Olan Balıkçılık Kıyı Yapısı -209
Koordinatı	27° 7' 16"E, 40° 26' 59"N
Niteliği / Ödeneğin Sektörü	Barınma Yeri, Tarım Sektöründen Ayrılan Ödenekle
Ana Mendirek Boyu (m)	110
Tali Mendirek Boyu (m)	Mevcut Değil
Rıhtım Uzunluğu ve Derinliği (m)	Mevcut Değil
Korunan Su Alanı (ha)	0,2
Altyapı Durumu	-
Üstyapı Durumu	-
Halihazır Rıhtım Kapasitesi (adet)	0
İlave Edilebilir Rıhtım Kapasitesi (adet)	40 (Toplam Kapasite : 40)
Balıkçılık Sezonunda	
Kullanan Balıkçı Teknesi Sayısı	16
Kullanan Diğer Tekne Sayısı	0
Yoğunluk (%)	40
Balıkçılık Sezonu Dışında	
Kullanan Balıkçı Teknesi Sayısı	16
Kullanan Diğer Tekne Sayısı	0
Sektörlerin Balıkçılık Sezonunda Kullanım Oranları	Tarım (% 100)
	Turizm (% 0)
	Ulaştırma (% 0)
İşletme Şekli	Geçici Devir
İşletmeci Kuruluş	Değirmencik Köyü Muhtarlığı
İmar Planı Durumu, Onay Tarihi	Yok
ÇED Durumu	
Hinterland Ulaşım Bağlantısı	Asfalt (2 km)

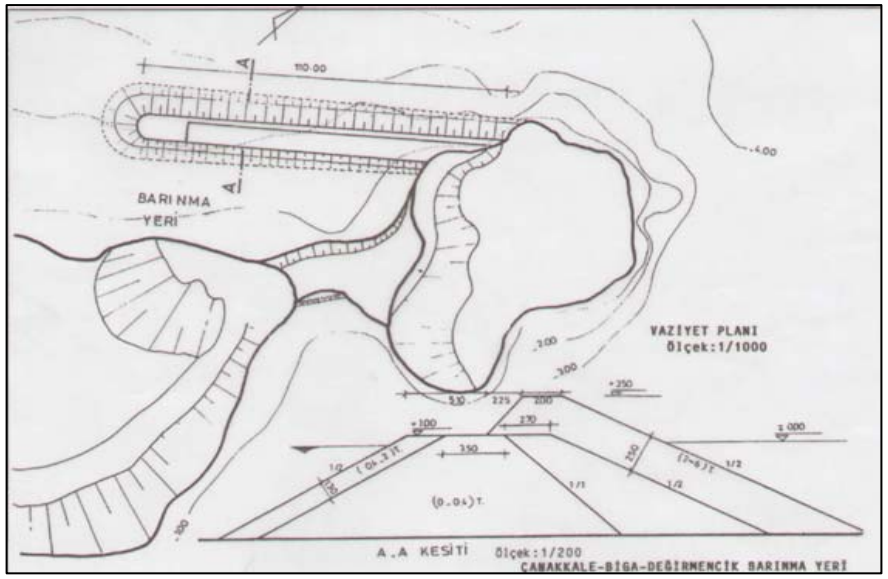



KEMER BALIKÇI BARINAĞI/ ÇANAKKALE, BİGA

Kategori - Coğrafi Sıra No	İşletilmekte Olan Balıkçılık Kıyı Yapısı -210
Koordinatı	27° 3' 56"E, 40° 25' 18"N
Niteliği / Ödeneğin Sektörü	Balıkçı Barınağı, Tarım Sektöründen Ayrılan Ödenekle
Ana Mendirek Boyu (m)	216
Tali Mendirek Boyu (m)	60
Rıhtım Uzunluğu ve Derinliği (m)	51.1 m (-2 m), 37.8 m (-2.5 m)
Korunan Su Alanı (ha)	1
Altyapı Durumu	Elektrik, Su
Üstyapı Durumu	Ön Soğutma
Halihazır Rıhtım Kapasitesi (adet)	20
İlave Edilebilir Rıhtım Kapasitesi (adet)	50 (Toplam Kapasite : 70)
Balıkçılık Sezonunda	
Kullanan Balıkçı Teknesi Sayısı	80
Kullanan Diğer Tekne Sayısı	0
Yoğunluk (%)	114,3
Balıkçılık Sezonu Dışında	
Kullanan Balıkçı Teknesi Sayısı	80
Kullanan Diğer Tekne Sayısı	0
Sektörlerin Balıkçılık Sezonunda Kullanım Oranları	Tarım (% 100)
	Turizm (% 0)
	Ulaştırma (% 0)
İşletme Şekli	Geçici Devir
İşletmeci Kuruluş	Kemer Köyü Muhtar.
İmar Planı Durumu, Onay Tarihi	Yok
ÇED Durumu	
Hinterland Ulaşım Bağlantısı	Asfalt (13 km)

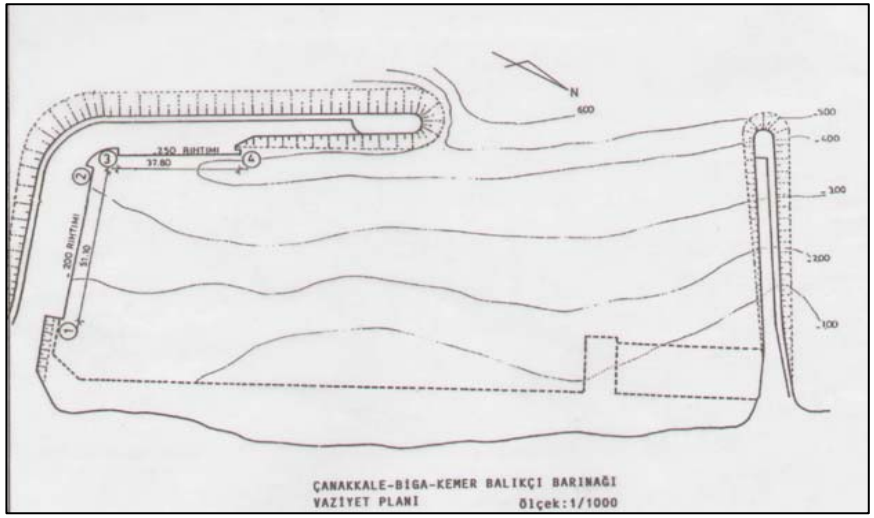



ŞEVKETİYE BALIKÇI BARINAĞI/ ÇANAKKALE, LAPSEKİ

Kategori - Coğrafi Sıra No	İşletilmekte Olan Balıkçılık Kıyı Yapısı -211
Koordinatı	26° 52' 35"E, 40° 23' 53"N
Niteliği / Ödeneğin Sektörü	Balıkçı Barınağı, Tarım Sektöründen Ayrılan Ödenekle
Ana Mendirek Boyu (m)	130
Tali Mendirek Boyu (m)	40
Rıhtım Uzunluğu ve Derinliği (m)	98 m (-2 m)
Korunan Su Alanı (ha)	6
Altyapı Durumu	Elektrik, Su, Fener
Üstyapı Durumu	-
Halihazır Rıhtım Kapasitesi (adet)	25
İlave Edilebilir Rıhtım Kapasitesi (adet)	50 (Toplam Kapasite : 75)
Balıkçılık Sezonunda	
Kullanan Balıkçı Teknesi Sayısı	40
Kullanan Diğer Tekne Sayısı	0
Yoğunluk (%)	53,3
Balıkçılık Sezonu Dışında	
Kullanan Balıkçı Teknesi Sayısı	40
Kullanan Diğer Tekne Sayısı	0
Sektörlerin Balıkçılık Sezonunda Kullanım Oranları	Tarım (% 100)
	Turizm (% 0)
	Ulaştırma (% 0)
İşletme Şekli	Kesin Devir
İşletmeci Kuruluş	Şevketiye Köyü Muhtarlığı
İmar Planı Durumu, Onay Tarihi	Yok
ÇED Durumu	
Hinterland Ulaşım Bağlantısı	Asfalt (0,5 km)

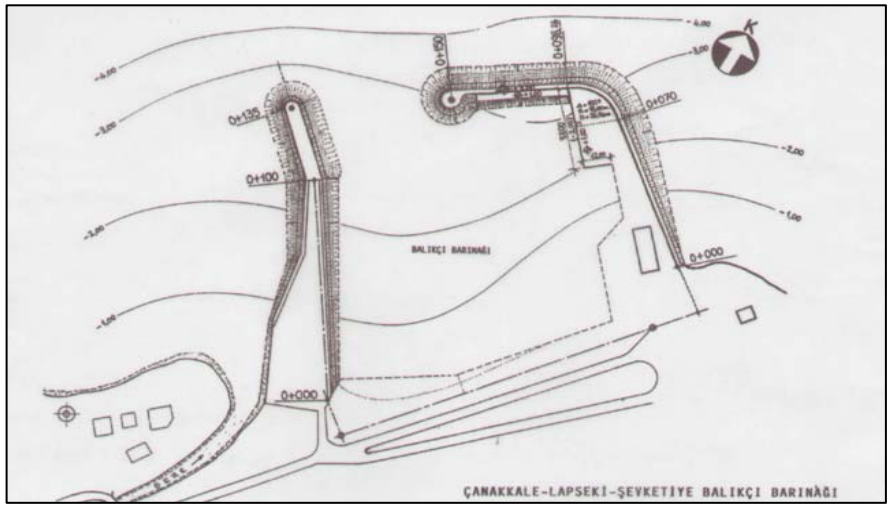



LAPSEKİ BALIKÇI BARINAĞI/ ÇANAKKALE, LAPSEKİ

Kategori - Coğrafi Sıra No	İşletilmekte Olan Balıkçılık Kıyı Yapısı -212
Koordinatı	26° 41' 24"E, 40° 21' 16"N
Niteliği / Ödeneğin Sektörü	Balıkçı Barınağı, Tarım Sektöründen Ayrılan Ödenekle
Ana Mendirek Boyu (m)	690
Tali Mendirek Boyu (m)	250
Rıhtım Uzunluğu ve Derinliği (m)	240 m (-2 m)
Korunan Su Alanı (ha)	11,6
Altyapı Durumu	Fener, Çekek Yeri
Üstyapı Durumu	İşletme Binası
Halihazır Rıhtım Kapasitesi (adet)	60
İlave Edilebilir Rıhtım Kapasitesi (adet)	180 (Toplam Kapasite : 240)
Balıkçılık Sezonunda	
Kullanan Balıkçı Teknesi Sayısı	30
Kullanan Diğer Tekne Sayısı	0
Yoğunluk (%)	12,5
Balıkçılık Sezonu Dışında	
Kullanan Balıkçı Teknesi Sayısı	60
Kullanan Diğer Tekne Sayısı	0
Sektörlerin Balıkçılık Sezonunda Kullanım Oranları	Tarım (% 100)
	Turizm (% 0)
	Ulaştırma (% 0)
İşletme Şekli	Geçici Devir (Kiralanma Aşamasında)
İşletmeci Kuruluş	Tarım ve Köyişleri Bakanlığı (S. S. Lapseki Su Ürünleri Kooperatifi)
İmar Planı Durumu, Onay Tarihi	Yok
ÇED Durumu	Var, 02.08.2006
Hinterland Ulaşım Bağlantısı	Asfalt (0,1 km)

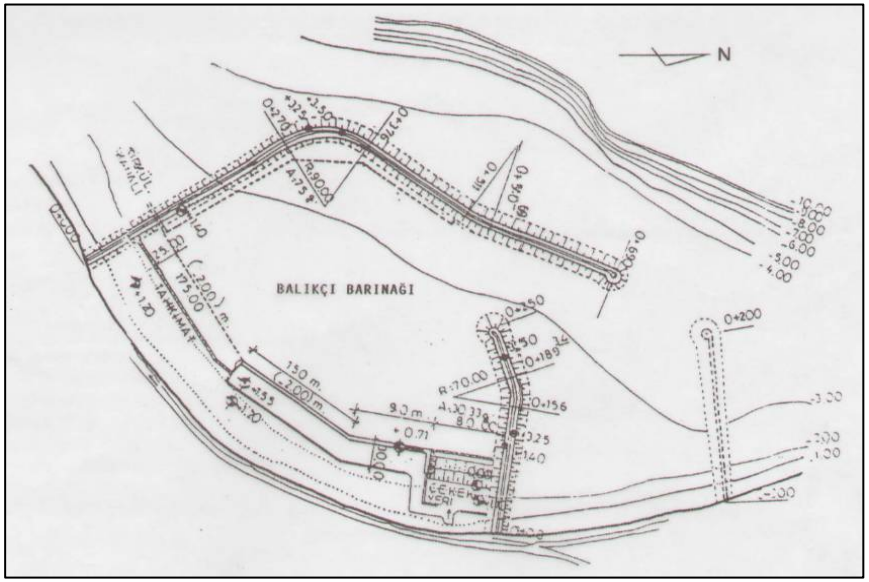



GELİBOLU BALIKÇI BARINAĞI/ ÇANAKKALE, GELİBOLU

Kategori - Coğrafi Sıra No	İşletilmekte Olan Balıkçılık Kıyı Yapısı -213
Koordinatı	26° 40' 13"E, 40° 24' 19"N
Niteliği / Ödeneğin Sektörü	Balıkçı Barınağı, Tarım Sektöründen Ayrılan Ödenekle
Ana Mendirek Boyu (m)	Mevcut Değil
Tali Mendirek Boyu (m)	Mevcut Değil
Rıhtım Uzunluğu ve Derinliği (m)	300 m
Korunan Su Alanı (ha)	0,9
Altyapı Durumu	Su
Üstyapı Durumu	-
Halihazır Rıhtım Kapasitesi (adet)	75
İlave Edilebilir Rıhtım Kapasitesi (adet)	0 (Toplam Kapasite : 75)
Balıkçılık Sezonunda	
Kullanan Balıkçı Teknesi Sayısı	50
Kullanan Diğer Tekne Sayısı	7
Yoğunluk (%)	76
Balıkçılık Sezonu Dışında	
Kullanan Balıkçı Teknesi Sayısı	50
Kullanan Diğer Tekne Sayısı	7
Sektörlerin Balıkçılık Sezonunda Kullanım Oranları	Tarım (% 87,7)
	Turizm (% 12,3)
	Ulaştırma (% 0)
İşletme Şekli	Kesin Devir
İşletmeci Kuruluş	Liman Başkanlığı
İmar Planı Durumu, Onay Tarihi	Yok
ÇED Durumu	
Hinterland Ulaşım Bağlantısı	Asfalt (2 km)

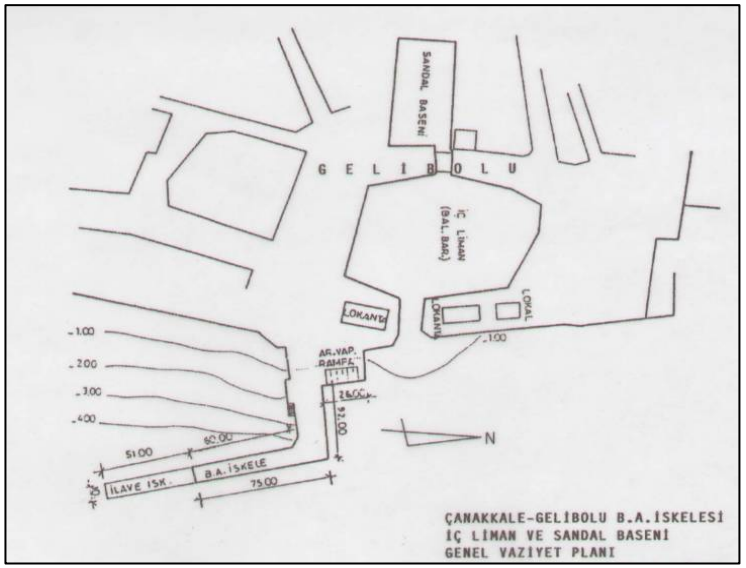



ŞARKÖY BALIKÇI BARINAĞI/ TEKİRDAĞ, ŞARKÖY

Kategori - Coğrafi Sıra No	İşletilmekte Olan Balıkçılık Kıyı Yapısı -214
Koordinatı	27° 6' 41"E, 40° 36' 30"N
Niteliği / Ödeneğin Sektörü	Balıkçı Barınağı, Tarım Sektöründen Ayrılan Ödenekle
Ana Mendirek Boyu (m)	443
Tali Mendirek Boyu (m)	180
Rıhtım Uzunluğu ve Derinliği (m)	105 m (-1,5 m), 30 m (-2 m), 100 m (-3 m)
Korunan Su Alanı (ha)	3
Altyapı Durumu	Elektrik, Su, Fener, Çekek Yeri
Üstyapı Durumu	İşletme Binası, Balık Satış Yeri, Ön Soğutma
Halihazır Rıhtım Kapasitesi (adet)	60
İlave Edilebilir Rıhtım Kapasitesi (adet)	70 (Toplam Kapasite : 130)
Balıkçılık Sezonunda	
Kullanan Balıkçı Teknesi Sayısı	60
Kullanan Diğer Tekne Sayısı	2
Yoğunluk (%)	47,7
Balıkçılık Sezonu Dışında	
Kullanan Balıkçı Teknesi Sayısı	30
Kullanan Diğer Tekne Sayısı	0
Sektörlerin Balıkçılık Sezonunda Kullanım Oranları	Tarım (% 96,8)
	Turizm (% 3,2)
	Ulaştırma (% 0)
İşletme Şekli	Kira
İşletmeci Kuruluş	S. S. Şarköy Su Ürünleri Kooperatifi
İmar Planı Durumu, Onay Tarihi	Var, 05.11.1987
ÇED Durumu	
Hinterland Ulaşım Bağlantısı	Asfalt (2705 km)

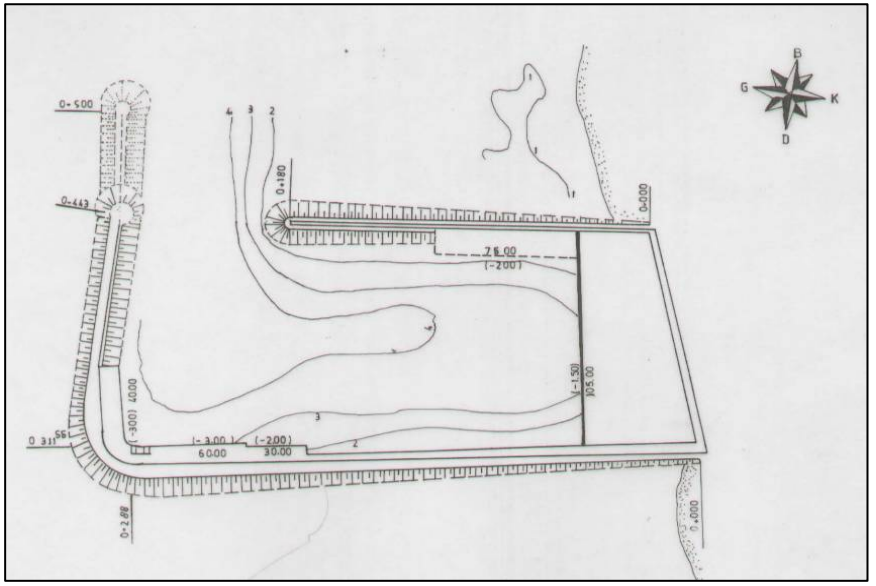



MÜREFTE BALIKÇI BARINAĞI/ TEKİRDAĞ, ŞARKOY

Kategori - Coğrafi Sıra No	İşletilmekte Olan Balıkçılık Kıyı Yapısı -215
Koordinatı	27° 15' 54"E, 40° 40' 30"N
Niteliği / Ödeneğin Sektörü	Balıkçı Barınağı, Tarım Sektöründen Ayrılan Ödenekle
Ana Mendirek Boyu (m)	580
Tali Mendirek Boyu (m)	155
Rıhtım Uzunluğu ve Derinliği (m)	319 m (-2 m), 50 m (-3 m)
Korunan Su Alanı (ha)	4,55
Altyapı Durumu	Elektrik, Su, Fener, Çekek Yeri
Üstyapı Durumu	İşletme Binası
Halihazır Rıhtım Kapasitesi (adet)	90
İlave Edilebilir Rıhtım Kapasitesi (adet)	60 (Toplam Kapasite : 150)
Balıkçılık Sezonunda	
Kullanan Balıkçı Teknesi Sayısı	52
Kullanan Diğer Tekne Sayısı	0
Yoğunluk (%)	34,7
Balıkçılık Sezonu Dışında	
Kullanan Balıkçı Teknesi Sayısı	0
Kullanan Diğer Tekne Sayısı	0
Sektörlerin Balıkçılık Sezonunda Kullanım Oranları	Tarım (% 100)
	Turizm (% 0)
	Ulaştırma (% 0)
İşletme Şekli	Kira
İşletmeci Kuruluş	S. S. Mürefte Su Ürünleri Kooperatifi
İmar Planı Durumu, Onay Tarihi	Var, 11.01.2005
ÇED Durumu	
Hinterland Ulaşım Bağlantısı	Asfalt (39.7 km)

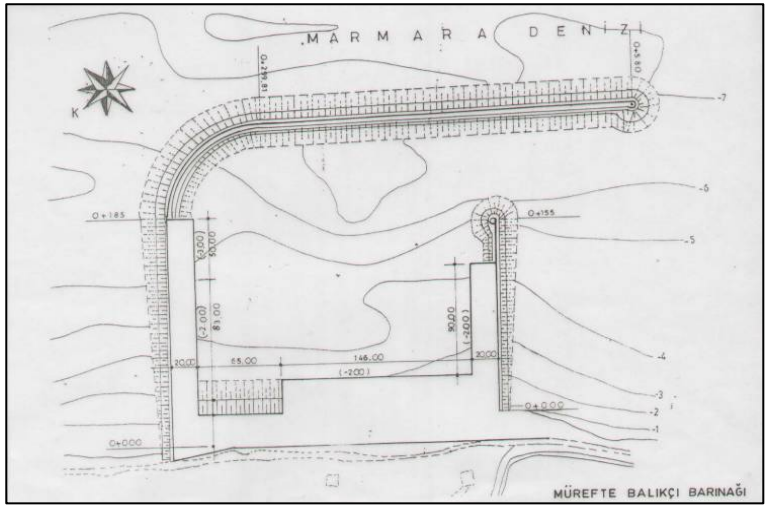



HOŞKÖY BALIKÇI BARINAĞI/ TEKİRDAĞ, ŞARKOY

Kategori - Coğrafi Sıra No	İşletilmekte Olan Balıkçılık Kıyı Yapısı -216
Koordinatı	27° 18' 49"E, 40° 42' 32"N
Niteliği / Ödeneğin Sektörü	Balıkçı Barınağı, Tarım Sektöründen Ayrılan Ödenekle
Ana Mendirek Boyu (m)	340
Tali Mendirek Boyu (m)	80
Rıhtım Uzunluğu ve Derinliği (m)	405 m
Korunan Su Alanı (ha)	2,2
Altyapı Durumu	Su, Fener
Üstyapı Durumu	İşletme Binası
Halihazır Rıhtım Kapasitesi (adet)	90
İlave Edilebilir Rıhtım Kapasitesi (adet)	0 (Toplam Kapasite : 90)
Balıkçılık Sezonunda	
Kullanan Balıkçı Teknesi Sayısı	35
Kullanan Diğer Tekne Sayısı	0
Yoğunluk (%)	38,9
Balıkçılık Sezonu Dışında	
Kullanan Balıkçı Teknesi Sayısı	35
Kullanan Diğer Tekne Sayısı	0
Sektörlerin Balıkçılık Sezonunda Kullanım Oranları	Tarım (% 100)
	Turizm (% 0)
	Ulaştırma (% 0)
İşletme Şekli	Kira
İşletmeci Kuruluş	S. S. Hoşkoy Su Ürünleri Kooperatifi
İmar Planı Durumu, Onay Tarihi	Var, 24.12.1985
ÇED Durumu	Var, 28.10.1994
Hinterland Ulaşım Bağlantısı	Asfalt (34 km)

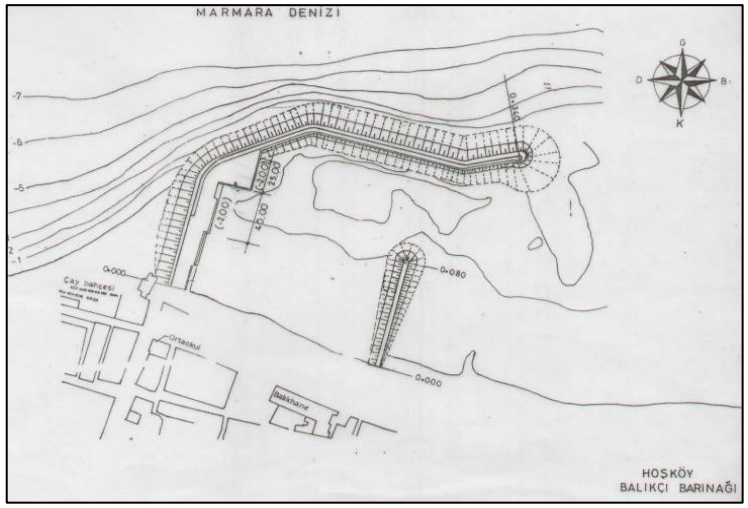



KUMBAĞ BALIKÇI BARINAĞI/ TEKİRDAĞ, MERKEZ

Kategori - Coğrafi Sıra No	İşletilmekte Olan Balıkçılık Kıyı Yapısı -217
Koordinatı	27° 27' 39"E, 40° 51' 57"N
Niteliği / Ödeneğin Sektörü	Balıkçı Barınağı, Tarım Sektöründen Ayrılan Ödenekle
Ana Mendirek Boyu (m)	355
Tali Mendirek Boyu (m)	105
Rıhtım Uzunluğu ve Derinliği (m)	234 m (-2 m)
Korunan Su Alanı (ha)	1,6
Altyapı Durumu	Elektrik, Su, Fener, Çekek Yeri
Üstyapı Durumu	Balık Satış Yeri
Halihazır Rıhtım Kapasitesi (adet)	60
İlave Edilebilir Rıhtım Kapasitesi (adet)	30 (Toplam Kapasite : 90)
Balıkçılık Sezonunda	
Kullanan Balıkçı Teknesi Sayısı	70
Kullanan Diğer Tekne Sayısı	0
Yoğunluk (%)	77,8
Balıkçılık Sezonu Dışında	
Kullanan Balıkçı Teknesi Sayısı	55
Kullanan Diğer Tekne Sayısı	0
Sektörlerin Balıkçılık Sezonunda Kullanım Oranları	Tarım (% 100)
	Turizm (% 0)
	Ulaştırma (% 0)
İşletme Şekli	Kira
İşletmeci Kuruluş	S. S. Kumbag Su Ürünleri Kooperatifi
İmar Planı Durumu, Onay Tarihi	Var, 30.10.1980
ÇED Durumu	
Hinterland Ulaşım Bağlantısı	Asfalt (11.5 km)

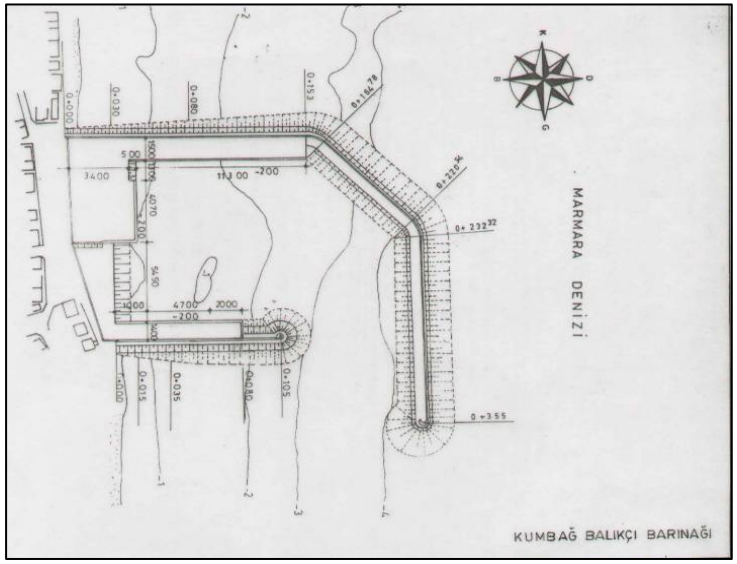



BARBAROS BALIKÇI BARINAĞI/ TEKİRDAĞ, MERKEZ

Kategori - Coğrafi Sıra No	İşletilmekte Olan Balıkçılık Kıyı Yapısı -218
Koordinatı	27° 28' 11"E, 40° 54' 13"N
Niteliği / Ödeneğin Sektörü	Balıkçı Barınağı, Tarım Sektöründen Ayrılan Ödenekle
Ana Mendirek Boyu (m)	340
Tali Mendirek Boyu (m)	100
Rıhtım Uzunluğu ve Derinliği (m)	177 m (-2 m), 82 m (-3 m)
Korunan Su Alanı (ha)	1,92
Altyapı Durumu	Elektrik, Su, Fener, Çekek Yeri
Üstyapı Durumu	İşletme Binası
Halihazır Rıhtım Kapasitesi (adet)	65
İlave Edilebilir Rıhtım Kapasitesi (adet)	35 (Toplam Kapasite : 100)
Balıkçılık Sezonunda	
Kullanan Balıkçı Teknesi Sayısı	30
Kullanan Diğer Tekne Sayısı	2
Yoğunluk (%)	32
Balıkçılık Sezonu Dışında	
Kullanan Balıkçı Teknesi Sayısı	30
Kullanan Diğer Tekne Sayısı	2
Sektörlerin Balıkçılık Sezonunda Kullanım Oranları	Tarım (% 93,8)
	Turizm (% 6,3)
	Ulaştırma (% 0)
İşletme Şekli	Kira
İşletmeci Kuruluş	S. S. Barbaros Su Ürünleri Kooperatifi
İmar Planı Durumu, Onay Tarihi	Var, 08.03.2006
ÇED Durumu	
Hinterland Ulaşım Bağlantısı	Asfalt (6.7 km)

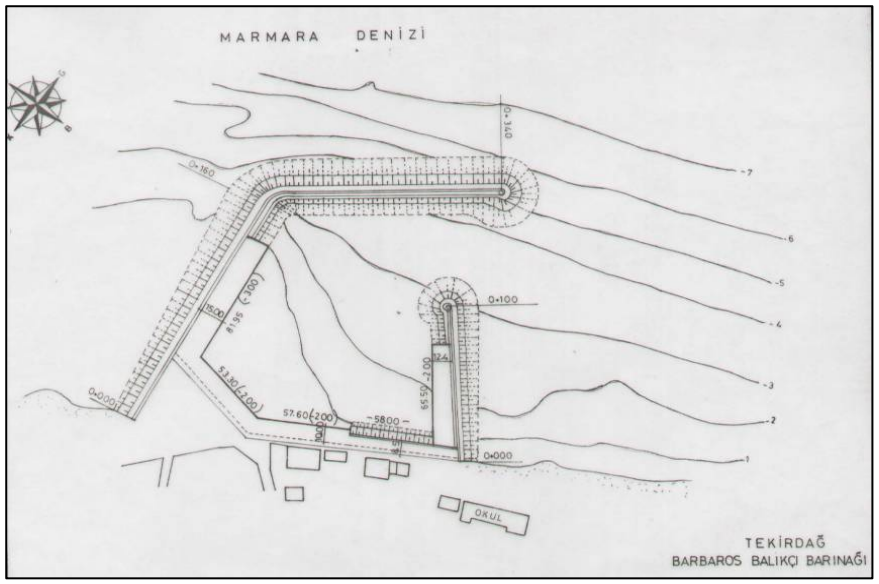



TEKİRDAĞ MERKEZ BALIKÇI BARINAĞI/ TEKİRDAĞ, MERKEZ

Kategori - Coğrafi Sıra No	İşletilmekte Olan Balıkçılık Kıyı Yapısı -219
Koordinatı	27° 30' 52"E, 40° 58' 27"N
Niteliği / Ödeneğin Sektörü	Balıkçı Barınağı, Tarım Sektöründen Ayrılan Ödenekle
Ana Mendirek Boyu (m)	207
Tali Mendirek Boyu (m)	70
Rıhtım Uzunluğu ve Derinliği (m)	63 m (-2 m), 70 m (-3 m)
Korunan Su Alanı (ha)	1,3
Altyapı Durumu	Elektrik, Su, Fener, Çekek Yeri
Üstyapı Durumu	İşletme Binası
Halihazır Rıhtım Kapasitesi (adet)	35
İlave Edilebilir Rıhtım Kapasitesi (adet)	40 (Toplam Kapasite : 75)
Balıkçılık Sezonunda	
Kullanan Balıkçı Teknesi Sayısı	90
Kullanan Diğer Tekne Sayısı	0
Yoğunluk (%)	120
Balıkçılık Sezonu Dışında	
Kullanan Balıkçı Teknesi Sayısı	90
Kullanan Diğer Tekne Sayısı	0
Sektörlerin Balıkçılık Sezonunda Kullanım Oranları	Tarım (% 100)
	Turizm (% 0)
	Ulaştırma (% 0)
İşletme Şekli	Geçici Devir (Kiralanma Aşamasında)
İşletmeci Kuruluş	Tarım ve Köyişleri Bakanlığı (S. S. Tekirdağ Merkez Su Ürünleri Kooperatif
İmar Planı Durumu, Onay Tarihi	Var, 12.04.2004
ÇED Durumu	
Hinterland Ulaşım Bağlantısı	Asfalt (0,2 km)

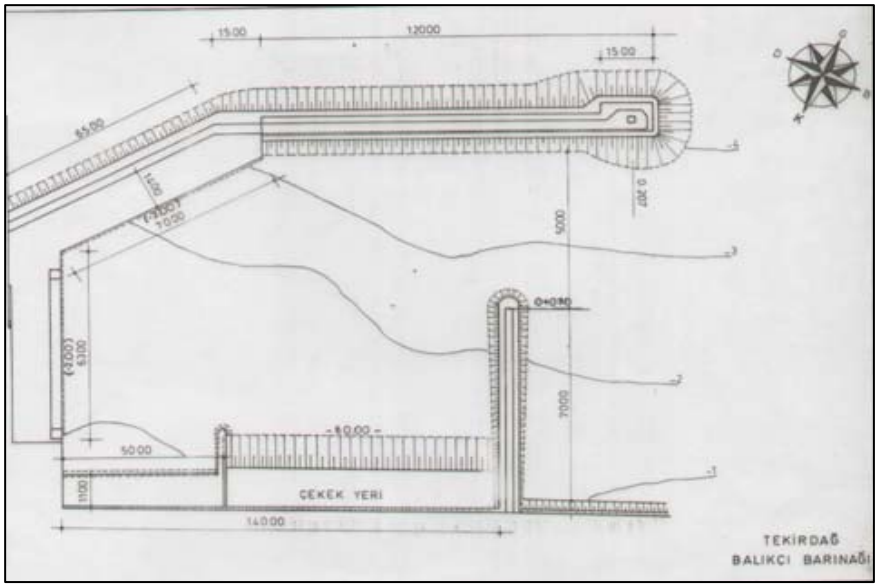



MARMARA EREĞLİSİ BALIKÇI BARINAĞI/ TEKİRDAĞ, MARMARA EREĞLİSİ

Kategori - Coğrafi Sıra No	İşletilmekte Olan Balıkçılık Kıyı Yapısı -220
Koordinatı	27° 57' 39"E, 40° 58' 15"N
Niteliği / Ödeneğin Sektörü	Balıkçı Barınağı, Tarım Sektöründen Ayrılan Ödenekle
Ana Mendirek Boyu (m)	191
Tali Mendirek Boyu (m)	102
Rıhtım Uzunluğu ve Derinliği (m)	102 m (-2 m)
Korunan Su Alanı (ha)	0,5
Altyapı Durumu	Elektrik, Su, Fener, Çekek Yeri
Üstyapı Durumu	-
Halihazır Rıhtım Kapasitesi (adet)	25
İlave Edilebilir Rıhtım Kapasitesi (adet)	30 (Toplam Kapasite : 55)
Balıkçılık Sezonunda	
Kullanan Balıkçı Teknesi Sayısı	60
Kullanan Diğer Tekne Sayısı	0
Yoğunluk (%)	109,1
Balıkçılık Sezonu Dışında	
Kullanan Balıkçı Teknesi Sayısı	30
Kullanan Diğer Tekne Sayısı	0
Sektörlerin Balıkçılık Sezonunda Kullanım Oranları	Tarım (% 100)
	Turizm (% 0)
	Ulaştırma (% 0)
İşletme Şekli	Geçici Devir
İşletmeci Kuruluş	Tekirdağ Tarım İl Müdürlüğü
İmar Planı Durumu, Onay Tarihi	Var, 08.12.1980
ÇED Durumu	
Hinterland Ulaşım Bağlantısı	Asfalt (1 km)

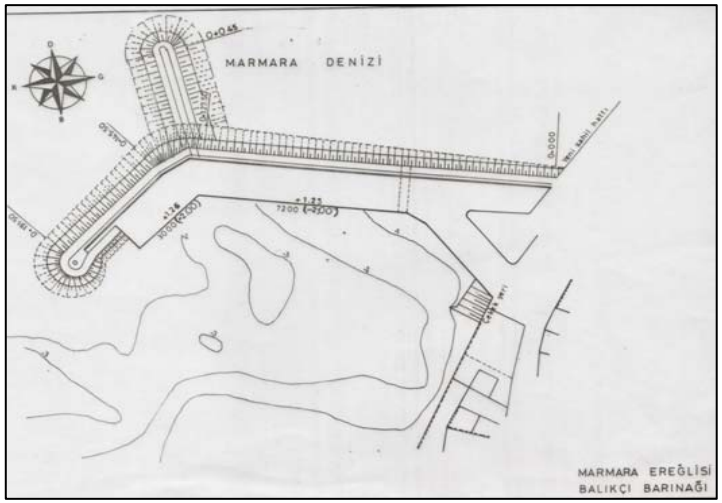



SİLİVRİ BALIKÇI BARINAĞI/ İSTANBUL, SİLİVRİ

Kategori - Coğrafi Sıra No	İşletilmekte Olan Balıkçılık Kıyı Yapısı -221
Koordinatı	28° 14' 40"E, 41° 4' 23"N
Niteliği / Ödeneğin Sektörü	Balıkçı Barınağı, Tarım Sektöründen Ayrılan Ödenekle
Ana Mendirek Boyu (m)	270
Tali Mendirek Boyu (m)	244
Rıhtım Uzunluğu ve Derinliği (m)	98 m (-1,5 m), 140 m (-3 m)
Korunan Su Alanı (ha)	5
Altyapı Durumu	Elektrik, Su, Fener, Çekek Yeri
Üstyapı Durumu	İşletme Binası
Halihazır Rıhtım Kapasitesi (adet)	60
İlave Edilebilir Rıhtım Kapasitesi (adet)	230 (Toplam Kapasite : 290)
Balıkçılık Sezonunda	
Kullanan Balıkçı Teknesi Sayısı	100
Kullanan Diğer Tekne Sayısı	0
Yoğunluk (%)	34,5
Balıkçılık Sezonu Dışında	
Kullanan Balıkçı Teknesi Sayısı	300
Kullanan Diğer Tekne Sayısı	0
Sektörlerin Balıkçılık Sezonunda Kullanım Oranları	Tarım (% 100)
	Turizm (% 0)
	Ulaştırma (% 0)
İşletme Şekli	Geçici Devir (Kiralanma Aşamasında)
İşletmeci Kuruluş	Silivri Belediyesi (S. S. Silivri Su Ürünleri Kooperatifi)
İmar Planı Durumu, Onay Tarihi	Yok
ÇED Durumu	
Hinterland Ulaşım Bağlantısı	Asfalt (1 km)

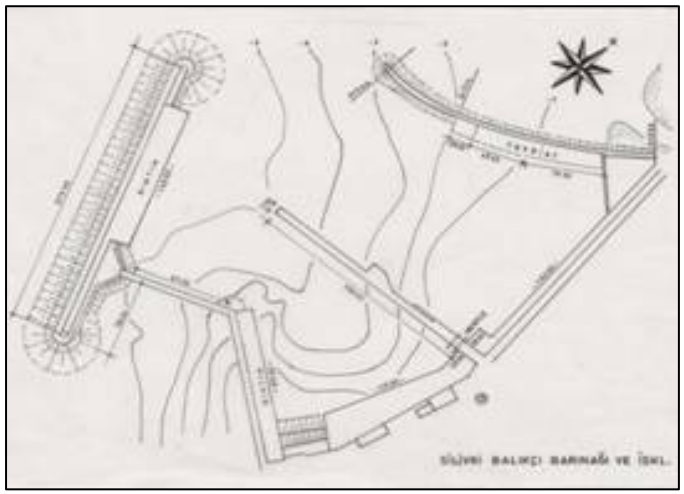



SELİMPAŞA BALIKÇI BARINAĞI/ İSTANBUL, SİLİVRİ

Kategori - Coğrafi Sıra No	İşletilmekte Olan Balıkçılık Kıyı Yapısı -222
Koordinatı	28° 22' 0"E, 41° 3' 7"N
Niteliği / Ödeneğin Sektörü	Balıkçı Barınağı, Tarım Sektöründen Ayrılan Ödenekle
Ana Mendirek Boyu (m)	265
Tali Mendirek Boyu (m)	35
Rıhtım Uzunluğu ve Derinliği (m)	100 m (-0,5 m), 31 m (-1,1 m), 44,5 m (-2 m), 120 m (-3 m)
Korunan Su Alanı (ha)	1,28
Altyapı Durumu	Fener, Çekek Yeri
Üstyapı Durumu	İşletme Binası
Halihazır Rıhtım Kapasitesi (adet)	70
İlave Edilebilir Rıhtım Kapasitesi (adet)	15 (Toplam Kapasite : 85)
Balıkçılık Sezonunda	
Kullanan Balıkçı Teknesi Sayısı	10
Kullanan Diğer Tekne Sayısı	0
Yoğunluk (%)	11,8
Balıkçılık Sezonu Dışında	
Kullanan Balıkçı Teknesi Sayısı	2
Kullanan Diğer Tekne Sayısı	0
Sektörlerin Balıkçılık Sezonunda Kullanım Oranları	Tarım (% 100)
	Turizm (% 0)
	Ulaştırma (% 0)
İşletme Şekli	Geçici Devir (Kiralanma Aşamasında)
İşletmeci Kuruluş	Tarım ve Köyişleri Bakanlığı (S. S. Selimpaşa Beldesi Su Ürünleri Koopera
İmar Planı Durumu, Onay Tarihi	Yok
ÇED Durumu	
Hinterland Ulaşım Bağlantısı	Asfalt (0,5 km)

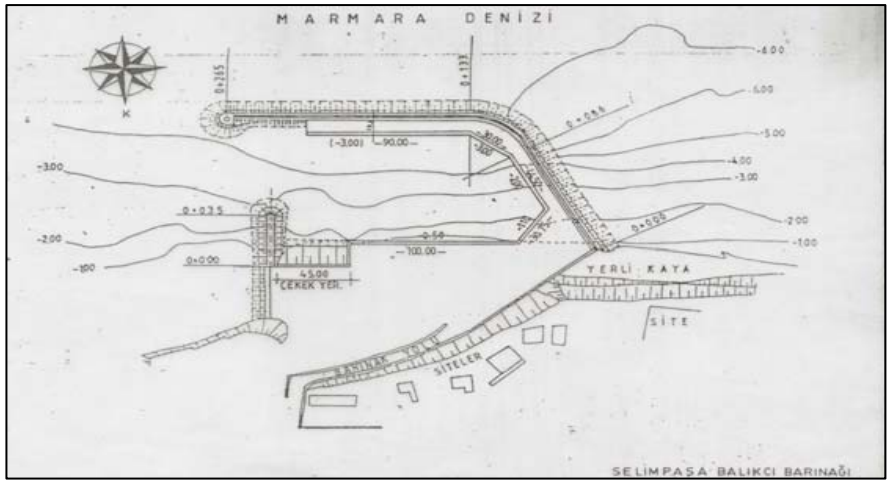



KUMBURGAZ (GÜZELCE) BALIKÇI BARINAĞI/ İSTANBUL, BÜYÜKÇEKMECE

Kategori - Coğrafi Sıra No	İşletilmekte Olan Balıkçılık Kıyı Yapısı -223
Koordinatı	28° 30' 40"E, 40° 59' 51"N
Niteliği / Ödeneğin Sektörü	Balıkçı Barınağı, Tarım Sektöründen Ayrılan Ödenekle
Ana Mendirek Boyu (m)	220
Tali Mendirek Boyu (m)	Mevcut Değil
Rıhtım Uzunluğu ve Derinliği (m)	140 m
Korunan Su Alanı (ha)	
Altyapı Durumu	Çekek Yeri
Üstyapı Durumu	
Halihazır Rıhtım Kapasitesi (adet)	35
İlave Edilebilir Rıhtım Kapasitesi (adet)	27 (Toplam Kapasite : 62)
Balıkçılık Sezonunda	
Kullanan Balıkçı Teknesi Sayısı	50
Kullanan Diğer Tekne Sayısı	0
Yoğunluk (%)	80,7
Balıkçılık Sezonu Dışında	
Kullanan Balıkçı Teknesi Sayısı	50
Kullanan Diğer Tekne Sayısı	0
Sektörlerin Balıkçılık Sezonunda Kullanım Oranları	Tarım (% 100)
	Turizm (% 0)
	Ulaştırma (% 0)
İşletme Şekli	Geçici Devir (Kiralanma Aşamasında)
İşletmeci Kuruluş	Tarım ve Köyişleri Bakanlığı (S. S. Güzelce Mahallesi Su Ürünleri Kooperat
İmar Planı Durumu, Onay Tarihi	Bilgi mevcut değil
ÇED Durumu	
Hinterland Ulaşım Bağlantısı	Asfalt (1 km)





MİMARSİNAN BALIKÇI BARINAĞI/ İSTANBUL, BÜYÜKÇEKMECE

Kategori - Coğrafi Sıra No	İşletilmekte Olan Balıkçılık Kıyı Yapısı -224
Koordinatı	28° 34' 8"E, 41° 0' 54"N
Niteliği / Ödeneğin Sektörü	Balıkçı Barınağı, Tarım Sektöründen Ayrılan Ödenekle
Ana Mendirek Boyu (m)	390
Tali Mendirek Boyu (m)	125
Rıhtım Uzunluğu ve Derinliği (m)	110 m (-2 m)
Korunan Su Alanı (ha)	2,27
Altyapı Durumu	Elektrik, Su, Fener, Çekek Yeri
Üstyapı Durumu	İşletme Binası
Halihazır Rıhtım Kapasitesi (adet)	210
İlave Edilebilir Rıhtım Kapasitesi (adet)	90 (Toplam Kapasite : 300)
Balıkçılık Sezonunda	
Kullanan Balıkçı Teknesi Sayısı	100
Kullanan Diğer Tekne Sayısı	0
Yoğunluk (%)	33,3
Balıkçılık Sezonu Dışında	
Kullanan Balıkçı Teknesi Sayısı	60
Kullanan Diğer Tekne Sayısı	0
Sektörlerin Balıkçılık Sezonunda Kullanım Oranları	Tarım (% 100)
	Turizm (% 0)
	Ulaştırma (% 0)
İşletme Şekli	Kesin Devir (Kiralanma Aşamasında)
İşletmeci Kuruluş	Mimar Sinan Köyü Muhtarlığı (S.S Mimarsinan Su Ürünleri Kooperatifi)
İmar Planı Durumu, Onay Tarihi	Yok
ÇED Durumu	
Hinterland Ulaşım Bağlantısı	Asfalt (0,01 km)

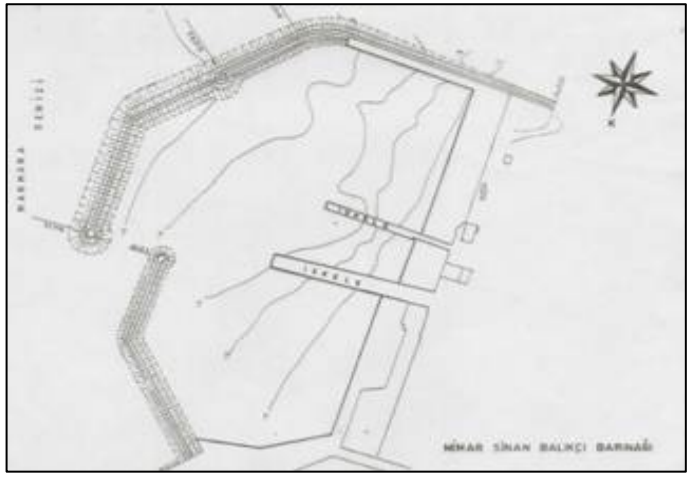



AMBARLI BALIKÇI BARINAĞI/ İSTANBUL, AVCILAR

Kategori - Coğrafi Sıra No	İşletilmekte Olan Balıkçılık Kıyı Yapısı -225
Koordinatı	28° 43' 5"E, 40° 58' 10"N
Niteliği / Ödeneğin Sektörü	Balıkçı Barınağı, İstanbul Büyükşehir Belediyesi
Ana Mendirek Boyu (m)	390
Tali Mendirek Boyu (m)	80
Rıhtım Uzunluğu ve Derinliği (m)	505 m, 100 m (iskele)
Korunan Su Alanı (ha)	5,9
Altyapı Durumu	Elektrik, Su, Çekek Yeri
Üstyapı Durumu	İşletme Binası, Balık Satış Yeri, Ön Soğutma
Halihazır Rıhtım Kapasitesi (adet)	175
İlave Edilebilir Rıhtım Kapasitesi (adet)	65 (Toplam Kapasite : 240)
Balıkçılık Sezonunda	
Kullanan Balıkçı Teknesi Sayısı	130
Kullanan Diğer Tekne Sayısı	0
Yoğunluk (%)	54,2
Balıkçılık Sezonu Dışında	
Kullanan Balıkçı Teknesi Sayısı	130
Kullanan Diğer Tekne Sayısı	0
Sektörlerin Balıkçılık Sezonunda Kullanım Oranları	Tarım (% 100)
	Turizm (% 0)
	Ulaştırma (% 0)
İşletme Şekli	Kira
İşletmeci Kuruluş	S. S. Avcılar İlçesi Su Ürünleri Kooperatifi
İmar Planı Durumu, Onay Tarihi	Var, 29.05.1995
ÇED Durumu	
Hinterland Ulaşım Bağlantısı	Asfalt (2 km)

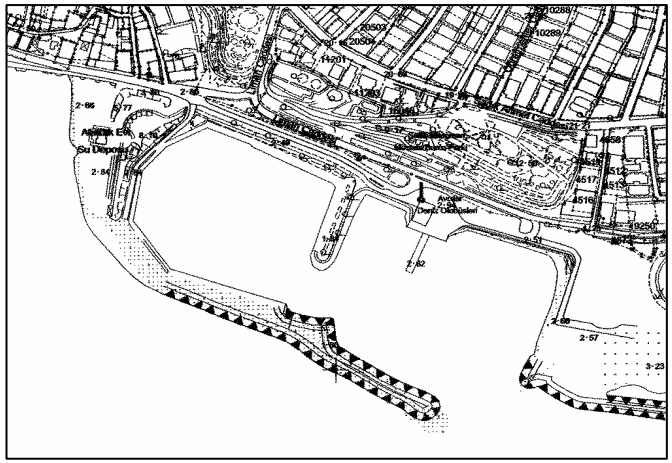



YEŞİLKÖY BALIKÇI BARINAĞI/ İSTANBUL, BAKIRKÖY

Kategori - Coğrafi Sıra No	İşletilmekte Olan Balıkçılık Kıyı Yapısı -226
Koordinatı	28° 49' 30"E, 40° 57' 19"N
Niteliği / Ödeneğin Sektörü	Balıkçı Barınağı, İstanbul Büyükşehir Belediyesi
Ana Mendirek Boyu (m)	300
Tali Mendirek Boyu (m)	120
Rıhtım Uzunluğu ve Derinliği (m)	640 m, 35 m (iskele)
Korunan Su Alanı (ha)	6,9
Altyapı Durumu	Elektrik, Su, Fener, Çekek Yeri
Üstyapı Durumu	İşletme Binası, Balık Satış Yeri, Ön Soğutma
Halihazır Rıhtım Kapasitesi (adet)	175
İlave Edilebilir Rıhtım Kapasitesi (adet)	0 (Toplam Kapasite : 175)
Balıkçılık Sezonunda	
Kullanan Balıkçı Teknesi Sayısı	65
Kullanan Diğer Tekne Sayısı	0
Yoğunluk (%)	37,1
Balıkçılık Sezonu Dışında	
Kullanan Balıkçı Teknesi Sayısı	25
Kullanan Diğer Tekne Sayısı	0
Sektörlerin Balıkçılık Sezonunda Kullanım Oranları	Tarım (% 100)
	Turizm (% 0)
	Ulaştırma (% 0)
İşletme Şekli	Kira
İşletmeci Kuruluş	S. S. Yeşilköy Su Ürünleri Kooperatifi
İmar Planı Durumu, Onay Tarihi	Var, 23.10.2008
ÇED Durumu	
Hinterland Ulaşım Bağlantısı	Asfalt (1 km)

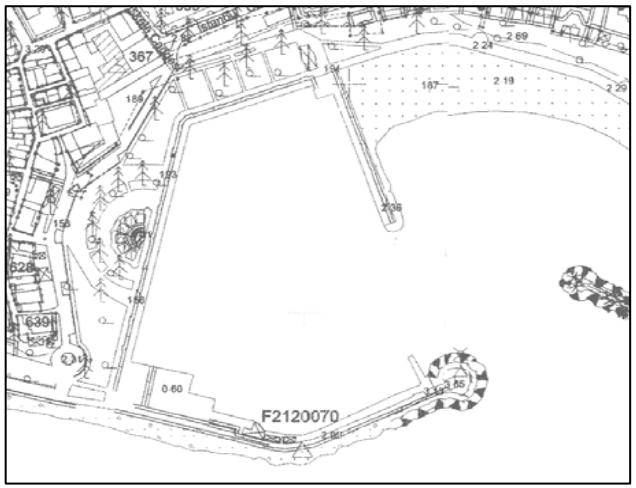



BAKIRKÖY BALIKÇI BARINAĞI/ İSTANBUL, BAKIRKÖY

Kategori - Coğrafi Sıra No	İşletilmekte Olan Balıkçılık Kıyı Yapısı -227
Koordinatı	28° 52' 41"E, 40° 58' 23"N
Niteliği / Ödeneğin Sektörü	Balıkçı Barınağı, İstanbul Büyükşehir Belediyesi
Ana Mendirek Boyu (m)	60
Tali Mendirek Boyu (m)	Mevcut Değil
Rıhtım Uzunluğu ve Derinliği (m)	300 m, 40 m (iskele)
Korunan Su Alanı (ha)	0,9
Altyapı Durumu	Elektrik, Su, Çekek Yeri
Üstyapı Durumu	Ön Soğutma
Halihazır Rıhtım Kapasitesi (adet)	95
İlave Edilebilir Rıhtım Kapasitesi (adet)	0 (Toplam Kapasite : 95)
Balıkçılık Sezonunda	
Kullanan Balıkçı Teknesi Sayısı	25
Kullanan Diğer Tekne Sayısı	4
Yoğunluk (%)	24,2
Balıkçılık Sezonu Dışında	
Kullanan Balıkçı Teknesi Sayısı	34
Kullanan Diğer Tekne Sayısı	4
Sektörlerin Balıkçılık Sezonunda Kullanım Oranları	Tarım (% 86.2)
	Turizm (% 13.8)
	Ulaştırma (% 0)
İşletme Şekli	Kira
İşletmeci Kuruluş	S. S. Zeytinlik 256 Sakız Ağacı Cevizlik Mahallesi Su Ürünleri Kooperatifi
İmar Planı Durumu, Onay Tarihi	Yok
ÇED Durumu	
Hinterland Ulaşım Bağlantısı	Asfalt (0,01 km)

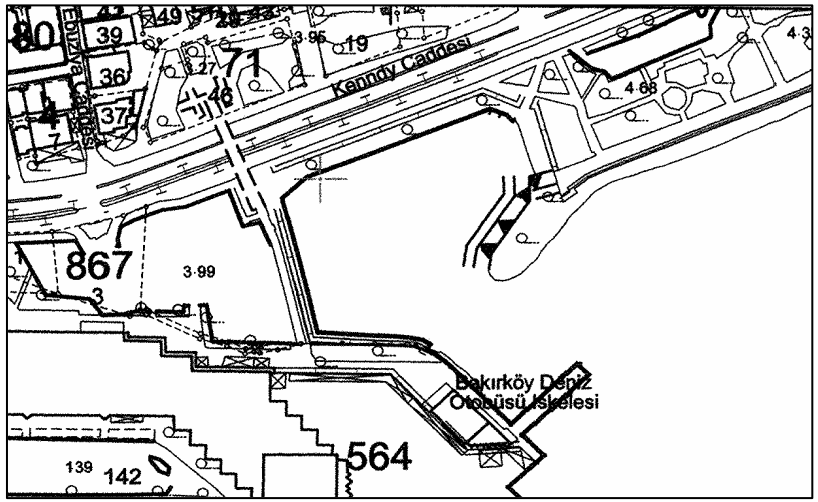



ZEYTİNBURNU BALIKÇI BARINAĞI/ İSTANBUL, ZEYTİNBURNU

Kategori - Coğrafi Sıra No	İşletilmekte Olan Balıkçılık Kıyı Yapısı -228
Koordinatı	28° 53' 35"E, 40° 58' 49"N
Niteliği / Ödeneğin Sektörü	Balıkçı Barınağı, İstanbul Büyükşehir Belediyesi
Ana Mendirek Boyu (m)	130
Tali Mendirek Boyu (m)	80
Rıhtım Uzunluğu ve Derinliği (m)	450 m
Korunan Su Alanı (ha)	0,5
Altyapı Durumu	Elektrik, Su, Çekek Yeri
Üstyapı Durumu	İşletme Binası, Balık Satış Yeri, Ön Soğutma
Halihazır Rıhtım Kapasitesi (adet)	115
İlave Edilebilir Rıhtım Kapasitesi (adet)	0 (Toplam Kapasite : 115)
Balıkçılık Sezonunda	
Kullanan Balıkçı Teknesi Sayısı	150
Kullanan Diğer Tekne Sayısı	0
Yoğunluk (%)	130,4
Balıkçılık Sezonu Dışında	
Kullanan Balıkçı Teknesi Sayısı	91
Kullanan Diğer Tekne Sayısı	0
Sektörlerin Balıkçılık Sezonunda Kullanım Oranları	Tarım (% 100)
	Turizm (% 0)
	Ulaştırma (% 0)
İşletme Şekli	Kira
İşletmeci Kuruluş	S. S. Zeytinburnu İlçesi Balıkçılar Kooperatifi
İmar Planı Durumu, Onay Tarihi	Yok
ÇED Durumu	
Hinterland Ulaşım Bağlantısı	Asfalt (0,01 km)

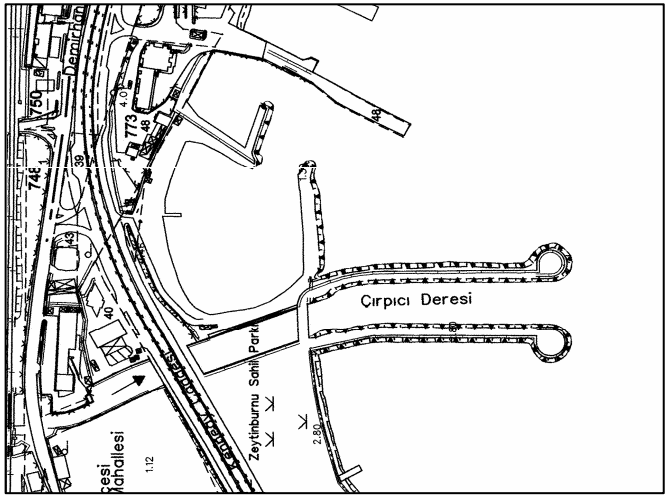



KOCAMUSTAFAPAŞA (SAMATYA) BALIKÇI BARINAĞI/ İSTANBUL, FATİH

Kategori - Coğrafi Sıra No	İşletilmekte Olan Balıkçılık Kıyı Yapısı -229
Koordinatı	28° 55' 47"E, 40° 59' 34"N
Niteliği / Ödeneğin Sektörü	Balıkçı Barınağı, İstanbul Büyükşehir Belediyesi
Ana Mendirek Boyu (m)	360
Tali Mendirek Boyu (m)	40
Rıhtım Uzunluğu ve Derinliği (m)	500 m
Korunan Su Alanı (ha)	2,3
Altyapı Durumu	Elektrik, Çekek Yeri
Üstyapı Durumu	Ön Soğutma
Halihazır Rıhtım Kapasitesi (adet)	120
İlave Edilebilir Rıhtım Kapasitesi (adet)	0 (Toplam Kapasite : 120)
Balıkçılık Sezonunda	
Kullanan Balıkçı Teknesi Sayısı	49
Kullanan Diğer Tekne Sayısı	0
Yoğunluk (%)	40,1
Balıkçılık Sezonu Dışında	
Kullanan Balıkçı Teknesi Sayısı	49
Kullanan Diğer Tekne Sayısı	0
Sektörlerin Balıkçılık Sezonunda Kullanım Oranları	Tarım (% 100)
	Turizm (% 0)
	Ulaştırma (% 0)
İşletme Şekli	Kira
İşletmeci Kuruluş	S. S. Fatih Su Ürünleri Kooperatifi
İmar Planı Durumu, Onay Tarihi	Yok
ÇED Durumu	
Hinterland Ulaşım Bağlantısı	Asfalt (0,01 km)

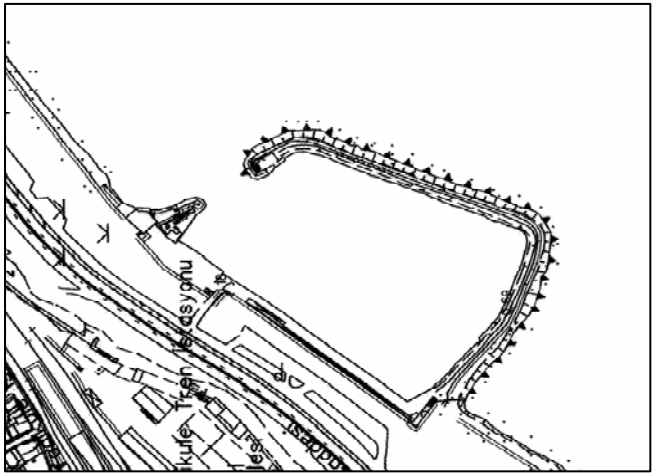



KUMKAPI BALIKÇI BARINAĞI/ İSTANBUL, FATİH

Kategori - Coğrafi Sıra No	İşletilmekte Olan Balıkçılık Kıyı Yapısı -230
Koordinatı	28° 57' 55"E, 41° 0' 3"N
Niteliği / Ödeneğin Sektörü	Balıkçı Barınağı, Tarım Sektöründen Ayrılan Ödenekle
Ana Mendirek Boyu (m)	616,14
Tali Mendirek Boyu (m)	Mevcut Değil
Rıhtım Uzunluğu ve Derinliği (m)	216,1 m (-4 m)
Korunan Su Alanı (ha)	5,4
Altyapı Durumu	Fener
Üstyapı Durumu	Balık Satış Yeri
Halihazır Rıhtım Kapasitesi (adet)	125
İlave Edilebilir Rıhtım Kapasitesi (adet)	25 (Toplam Kapasite : 150)
Balıkçılık Sezonunda	
Kullanan Balıkçı Teknesi Sayısı	250
Kullanan Diğer Tekne Sayısı	0
Yoğunluk (%)	166,7
Balıkçılık Sezonu Dışında	
Kullanan Balıkçı Teknesi Sayısı	80
Kullanan Diğer Tekne Sayısı	0
Sektörlerin Balıkçılık Sezonunda Kullanım Oranları	Tarım (% 100)
	Turizm (% 0)
	Ulaştırma (% 0)
İşletme Şekli	Kesin Devir
İşletmeci Kuruluş	İstanbul Büyükşehir Belediyesi
İmar Planı Durumu, Onay Tarihi	Yok
ÇED Durumu	
Hinterland Ulaşım Bağlantısı	Asfalt (0,01 km)

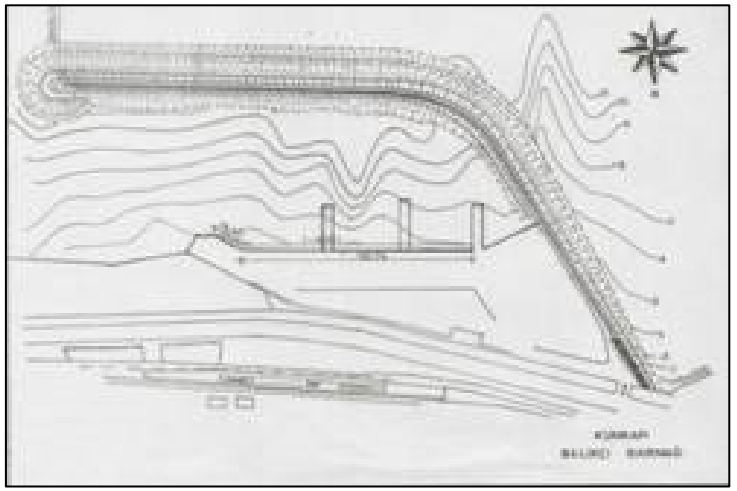



AHIRKAPI (ÇATLADIKAPI) BARINMA YERİ/ İSTANBUL, FATİH

Kategori - Coğrafi Sıra No	İşletilmekte Olan Balıkçılık Kıyı Yapısı -231
Koordinatı	28° 58' 39"E, 41° 0' 4"N
Niteliği / Ödeneğin Sektörü	Barınma Yeri
Ana Mendirek Boyu (m)	120
Tali Mendirek Boyu (m)	Mevcut Değil
Rıhtım Uzunluğu ve Derinliği (m)	Mevcut Değil
Korunan Su Alanı (ha)	0,5
Altyapı Durumu	-
Üstyapı Durumu	İşletme Binası
Halihazır Rıhtım Kapasitesi (adet)	0
İlave Edilebilir Rıhtım Kapasitesi (adet)	38 (Toplam Kapasite : 38)
Balıkçılık Sezonunda	
Kullanan Balıkçı Teknesi Sayısı	12
Kullanan Diğer Tekne Sayısı	0
Yoğunluk (%)	31,6
Balıkçılık Sezonu Dışında	
Kullanan Balıkçı Teknesi Sayısı	10
Kullanan Diğer Tekne Sayısı	0
Sektörlerin Balıkçılık Sezonunda Kullanım Oranları	Tarım (% 100)
	Turizm (% 0)
	Ulaştırma (% 0)
İşletme Şekli	Kiralanma Aşamasında
İşletmeci Kuruluş	S. S. Ahırkapı Su Ürünleri Kooperatifi
İmar Planı Durumu, Onay Tarihi	Yok
ÇED Durumu	
Hinterland Ulaşım Bağlantısı	Asfalt (0,01 km)





DEĞİRMEN İSKELESİ ÇEKEK YERİ/ YALOVA, MERKEZ

Kategori - Coğrafi Sıra No	İşletilmekte Olan Balıkçılık Kıyı Yapısı -232
Koordinatı	28° 58' 0"E, 41° 1' 46"N
Niteliği / Ödeneğin Sektörü	Çekek Yeri
Ana Mendirek Boyu (m)	Mevcut Değil
Tali Mendirek Boyu (m)	Mevcut Değil
Rıhtım Uzunluğu ve Derinliği (m)	Mevcut Değil
Korunan Su Alanı (ha)	1,7
Altyapı Durumu	Elektrik, Su, Çekek Yeri
Üstyapı Durumu	İşletme Binası
Halihazır Rıhtım Kapasitesi (adet)	-
İlave Edilebilir Rıhtım Kapasitesi (adet)	-
Balıkçılık Sezonunda	
Kullanan Balıkçı Teknesi Sayısı	17
Kullanan Diğer Tekne Sayısı	0
Yoğunluk (%)	Bilgi mevcut değil
Balıkçılık Sezonu Dışında	
Kullanan Balıkçı Teknesi Sayısı	17
Kullanan Diğer Tekne Sayısı	0
Sektörlerin Balıkçılık Sezonunda Kullanım Oranları	Tarım (% 100)
	Turizm (% 0)
	Ulaştırma (% 0)
İşletme Şekli	Kira
İşletmeci Kuruluş	Kasımpaşa Çevre Koruma ve Balıkçılar Derneği
İmar Planı Durumu, Onay Tarihi	Yok
ÇED Durumu	
Hinterland Ulaşım Bağlantısı	Asfalt (0,01 km)





SİVRİADA BALIKÇI BARINAĞI/ İSTANBUL, ADALAR

Kategori - Coğrafi Sıra No	İşletilmekte Olan Balıkçılık Kıyı Yapısı -233
Koordinatı	28° 58' 22"E, 40° 52' 34"N
Niteliği / Ödeneğin Sektörü	Balıkçı Barınağı, Tarım Sektöründen Ayrılan Ödenekle
Ana Mendirek Boyu (m)	230
Tali Mendirek Boyu (m)	49
Rıhtım Uzunluğu ve Derinliği (m)	216 m (-4 m)
Korunan Su Alanı (ha)	1,75
Altyapı Durumu	-
Üstyapı Durumu	İşletme Binası
Halihazır Rıhtım Kapasitesi (adet)	50
İlave Edilebilir Rıhtım Kapasitesi (adet)	15 (Toplam Kapasite : 65)
Balıkçılık Sezonunda	
Kullanan Balıkçı Teknesi Sayısı	10
Kullanan Diğer Tekne Sayısı	0
Yoğunluk (%)	15,4
Balıkçılık Sezonu Dışında	
Kullanan Balıkçı Teknesi Sayısı	Bilgi mevcut değil
Kullanan Diğer Tekne Sayısı	Bilgi mevcut değil
Sektörlerin Balıkçılık Sezonunda Kullanım Oranları	Tarım (% 100)
	Turizm (% 0)
	Ulaştırma (% 0)
İşletme Şekli	-
İşletmeci Kuruluş	-
İmar Planı Durumu, Onay Tarihi	Yok
ÇED Durumu	
Hinterland Ulaşım Bağlantısı	-

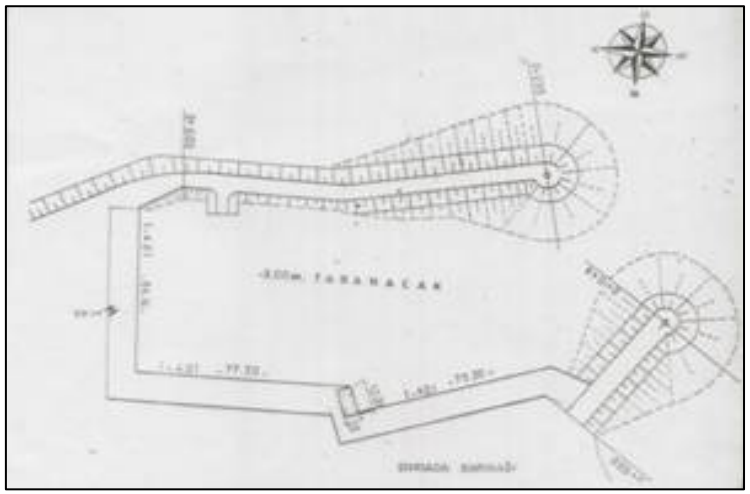



KINALIADA BALIKÇI BARINAĞI/ İSTANBUL, ADALAR

Kategori - Coğrafi Sıra No	İşletilmekte Olan Balıkçılık Kıyı Yapısı -234
Koordinatı	29° 3' 21"E, 40° 54' 37"N
Niteliği / Ödeneğin Sektörü	Balıkçı Barınağı, İstanbul Büyükşehir Belediyesi
Ana Mendirek Boyu (m)	85
Tali Mendirek Boyu (m)	30
Rıhtım Uzunluğu ve Derinliği (m)	105 m
Korunan Su Alanı (ha)	0,2
Altyapı Durumu	Elektrik, Su
Üstyapı Durumu	Balık Satış Yeri
Halihazır Rıhtım Kapasitesi (adet)	22
İlave Edilebilir Rıhtım Kapasitesi (adet)	0 (Toplam Kapasite : 22)
Balıkçılık Sezonunda	
Kullanan Balıkçı Teknesi Sayısı	10
Kullanan Diğer Tekne Sayısı	0
Yoğunluk (%)	45,5
Balıkçılık Sezonu Dışında	
Kullanan Balıkçı Teknesi Sayısı	10
Kullanan Diğer Tekne Sayısı	0
Sektörlerin Balıkçılık Sezonunda Kullanım Oranları	Tarım (% 100)
	Turizm (% 0)
	Ulaştırma (% 0)
İşletme Şekli	Kira
İşletmeci Kuruluş	S. S. Kınalıada Su Ürünleri Kooperatifi
İmar Planı Durumu, Onay Tarihi	Yok
ÇED Durumu	
Hinterland Ulaşım Bağlantısı	Asfalt (0 km)

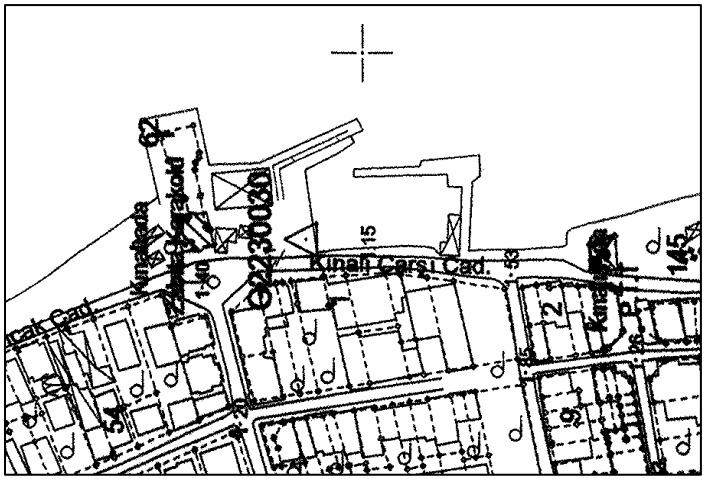



BURGAZADA ÇEKEK YERİ/ İSTANBUL, ADALAR

Kategori - Coğrafi Sıra No	İşletilmekte Olan Balıkçılık Kıyı Yapısı -235
Koordinatı	29° 4' 8"E, 40° 52' 43"N
Niteliği / Ödeneğin Sektörü	Çekek Yeri
Ana Mendirek Boyu (m)	Mevcut Değil
Tali Mendirek Boyu (m)	Mevcut Değil
Rıhtım Uzunluğu ve Derinliği (m)	200 m
Korunan Su Alanı (ha)	-
Altyapı Durumu	Elektrik, Su, Çekek Yeri
Üstyapı Durumu	-
Halihazır Rıhtım Kapasitesi (adet)	50
İlave Edilebilir Rıhtım Kapasitesi (adet)	0 (Toplam Kapasite : 50)
Balıkçılık Sezonunda	
Kullanan Balıkçı Teknesi Sayısı	30
Kullanan Diğer Tekne Sayısı	3
Yoğunluk (%)	66
Balıkçılık Sezonu Dışında	
Kullanan Balıkçı Teknesi Sayısı	0
Kullanan Diğer Tekne Sayısı	0
Sektörlerin Balıkçılık Sezonunda Kullanım Oranları	Tarım (% 91)
	Turizm (% 9)
	Ulaştırma (% 0)
İşletme Şekli	Kira
İşletmeci Kuruluş	S. S. Burgazada Balıkçılar Kooperatifi
İmar Planı Durumu, Onay Tarihi	Yok
ÇED Durumu	
Hinterland Ulaşım Bağlantısı	Asfalt (0 km)

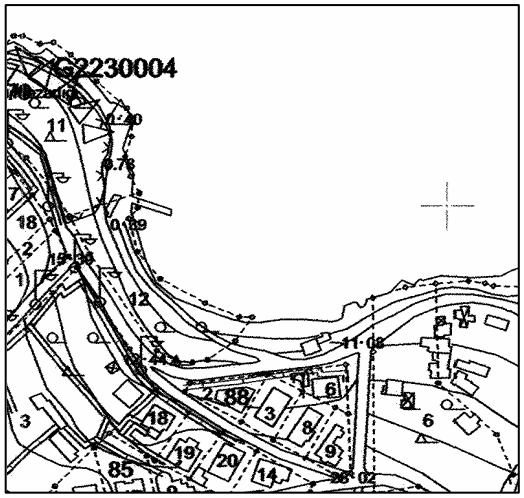



HEYBELİ ADA BALIKÇI BARINAĞI/ İSTANBUL, ADALAR

Kategori - Coğrafi Sıra No	İşletilmekte Olan Balıkçılık Kıyı Yapısı -236
Koordinatı	29° 6' 4"E, 40° 52' 47"N
Niteliği / Ödeneğin Sektörü	Balıkçı Barınağı, Bayındırlık ve İskan Bakanlığı
Ana Mendirek Boyu (m)	170
Tali Mendirek Boyu (m)	Mevcut Değil
Rıhtım Uzunluğu ve Derinliği (m)	300 m
Korunan Su Alanı (ha)	1,1
Altyapı Durumu	Elektrik, Fener, Çekek Yeri
Üstyapı Durumu	İşletme Binası
Halihazır Rıhtım Kapasitesi (adet)	70
İlave Edilebilir Rıhtım Kapasitesi (adet)	0 (Toplam Kapasite : 70)
Balıkçılık Sezonunda	
Kullanan Balıkçı Teknesi Sayısı	20
Kullanan Diğer Tekne Sayısı	98
Yoğunluk (%)	168,6
Balıkçılık Sezonu Dışında	
Kullanan Balıkçı Teknesi Sayısı	49
Kullanan Diğer Tekne Sayısı	59
Sektörlerin Balıkçılık Sezonunda Kullanım Oranları	Tarım (% 16,9)
	Turizm (% 41,5)
	Ulaştırma (% 41,5)
İşletme Şekli	Kira
İşletmeci Kuruluş	S. S. Adalar Su Ürünleri Kooperatifi
İmar Planı Durumu, Onay Tarihi	Yok
ÇED Durumu	
Hinterland Ulaşım Bağlantısı	Asfalt (0 km)





BÜYÜKADA BALIKÇI BARINAĞI/ İSTANBUL, ADALAR

Kategori - Coğrafi Sıra No	İşletilmekte Olan Balıkçılık Kıyı Yapısı -237
Koordinatı	29° 8' 13"E, 40° 52' 20"N
Niteliği / Ödeneğin Sektörü	Balıkçı Barınağı, Tarım Sektöründen Ayrılan Ödenekle
Ana Mendirek Boyu (m)	180
Tali Mendirek Boyu (m)	50
Rıhtım Uzunluğu ve Derinliği (m)	320 m
Korunan Su Alanı (ha)	1,1
Altyapı Durumu	Elektrik, Su, Çekek Yeri
Üstyapı Durumu	İşletme Binası
Halihazır Rıhtım Kapasitesi (adet)	80
İlave Edilebilir Rıhtım Kapasitesi (adet)	0 (Toplam Kapasite : 80)
Balıkçılık Sezonunda	
Kullanan Balıkçı Teknesi Sayısı	40
Kullanan Diğer Tekne Sayısı	31
Yoğunluk (%)	88,8
Balıkçılık Sezonu Dışında	
Kullanan Balıkçı Teknesi Sayısı	40
Kullanan Diğer Tekne Sayısı	31
Sektörlerin Balıkçılık Sezonunda Kullanım Oranları	Tarım (% 56,3)
	Turizm (% 28,2)
	Ulaştırma (% 15,5)
İşletme Şekli	Kira
İşletmeci Kuruluş	S. S. Büyükada Su Ürünleri Kooperatifi
İmar Planı Durumu, Onay Tarihi	Yok
ÇED Durumu	Var, 04.10.2006
Hinterland Ulaşım Bağlantısı	Asfalt (0 km)

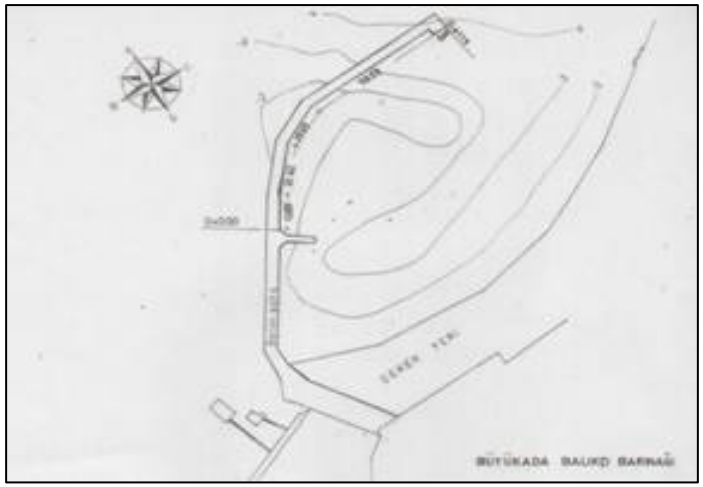



ASMALI KÖYÜ BALIKÇI BARINAĞI/ BALIKESİR, MARMARA

Kategori - Coğrafi Sıra No	İşletilmekte Olan Balıkçılık Kıyı Yapısı -238
Koordinatı	27° 42' 25"E, 40° 36' 55"N
Niteliği / Ödeneğin Sektörü	Balıkçı Barınağı, Tarım Sektöründen Ayrılan Ödenekle
Ana Mendirek Boyu (m)	220
Tali Mendirek Boyu (m)	65
Rıhtım Uzunluğu ve Derinliği (m)	130 m
Korunan Su Alanı (ha)	1,3
Altyapı Durumu	Elektrik, Su, Fener, Çekek Yeri
Üstyapı Durumu	-
Halihazır Rıhtım Kapasitesi (adet)	27
İlave Edilebilir Rıhtım Kapasitesi (adet)	55 (Toplam Kapasite : 82)
Balıkçılık Sezonunda	
Kullanan Balıkçı Teknesi Sayısı	30
Kullanan Diğer Tekne Sayısı	100
Yoğunluk (%)	158,5
Balıkçılık Sezonu Dışında	
Kullanan Balıkçı Teknesi Sayısı	150
Kullanan Diğer Tekne Sayısı	200
Sektörlerin Balıkçılık Sezonunda Kullanım Oranları	Tarım (% 23,1)
	Turizm (% 76,9)
	Ulaştırma (% 0)
İşletme Şekli	Kesin Devir
İşletmeci Kuruluş	Asmalı Köyü Muhtarlığı
İmar Planı Durumu, Onay Tarihi	Var, 04.06.2009
ÇED Durumu	
Hinterland Ulaşım Bağlantısı	Asfalt (0,1 km)

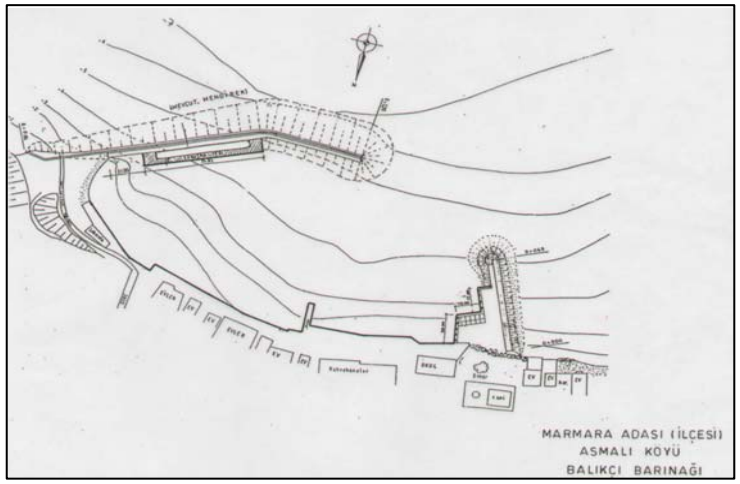



TOPAĞAÇ KÖYÜ BALIKÇI BARINAĞI/ BALIKESİR, MARMARA

Kategori - Coğrafi Sıra No	İşletilmekte Olan Balıkçılık Kıyı Yapısı -239
Koordinatı	27° 39' 57"E, 40° 36' 9"N
Niteliği / Ödeneğin Sektörü	Balıkçı Barınağı, Tarım Sektöründen Ayrılan Ödenekle
Ana Mendirek Boyu (m)	210
Tali Mendirek Boyu (m)	150
Rıhtım Uzunluğu ve Derinliği (m)	40 m (-1,5 m), 50 m (-3 m)
Korunan Su Alanı (ha)	4,5
Altyapı Durumu	-
Üstyapı Durumu	İşletme Binası
Halihazır Rıhtım Kapasitesi (adet)	15
İlave Edilebilir Rıhtım Kapasitesi (adet)	95 (Toplam Kapasite : 110)
Balıkçılık Sezonunda	
Kullanan Balıkçı Teknesi Sayısı	10
Kullanan Diğer Tekne Sayısı	0
Yoğunluk (%)	9,1
Balıkçılık Sezonu Dışında	
Kullanan Balıkçı Teknesi Sayısı	0
Kullanan Diğer Tekne Sayısı	0
Sektörlerin Balıkçılık Sezonunda Kullanım Oranları	Tarım (% 100)
	Turizm (% 0)
	Ulaştırma (% 0)
İşletme Şekli	Geçici Devir
İşletmeci Kuruluş	Topağaç Köyü Muhtarlığı
İmar Planı Durumu, Onay Tarihi	Yok
ÇED Durumu	
Hinterland Ulaşım Bağlantısı	Asfalt (0,1 km)

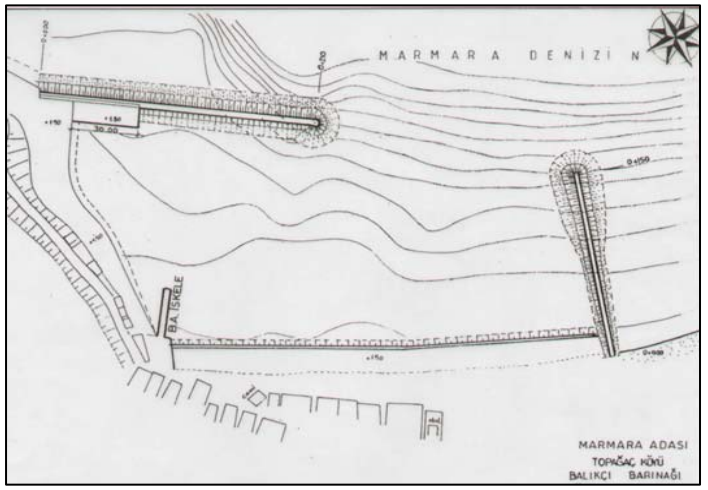



MARMARA ADASI BALIKÇI BARINAĞI/ BALIKESİR, MARMARA

Kategori - Coğrafi Sıra No	İşletilmekte Olan Balıkçılık Kıyı Yapısı -240
Koordinatı	27° 33' 38"E, 40° 35' 4"N
Niteliği / Ödeneğin Sektörü	Balıkçı Barınağı, Tarım Sektöründen Ayrılan Ödenekle
Ana Mendirek Boyu (m)	305
Tali Mendirek Boyu (m)	Mevcut Değil
Rıhtım Uzunluğu ve Derinliği (m)	112,8 m (-2 m), 305 m (-3,5 m)
Korunan Su Alanı (ha)	1,5
Altyapı Durumu	Elektrik, Su, Fener, Çekek Yeri
Üstyapı Durumu	Buz Üretim Alanı
Halihazır Rıhtım Kapasitesi (adet)	105
İlave Edilebilir Rıhtım Kapasitesi (adet)	0 (Toplam Kapasite : 105)
Balıkçılık Sezonunda	
Kullanan Balıkçı Teknesi Sayısı	40
Kullanan Diğer Tekne Sayısı	0
Yoğunluk (%)	38,1
Balıkçılık Sezonu Dışında	
Kullanan Balıkçı Teknesi Sayısı	40
Kullanan Diğer Tekne Sayısı	7
Sektörlerin Balıkçılık Sezonunda Kullanım Oranları	Tarım (% 100)
	Turizm (% 0)
	Ulaştırma (% 0)
İşletme Şekli	Kesin Devir (Kiralanma Aşamasında)
İşletmeci Kuruluş	Marmara Adası Belediyesi
İmar Planı Durumu, Onay Tarihi	Yok
ÇED Durumu	
Hinterland Ulaşım Bağlantısı	Asfalt (0,1 km)

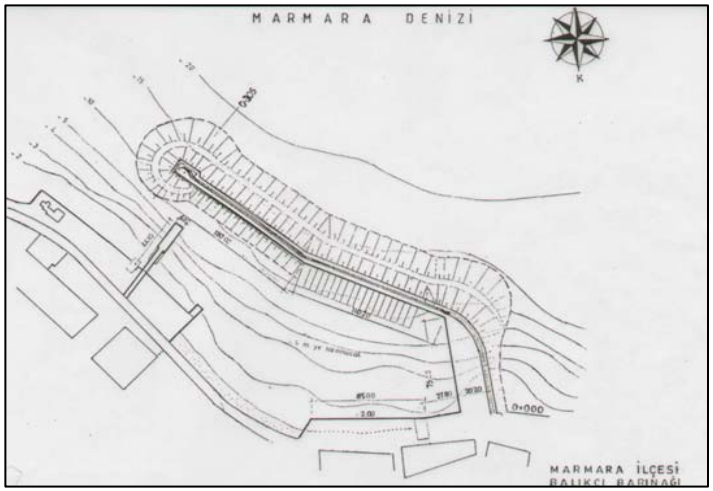



ÇINARLI KÖYÜ BALIKÇI BARINAĞI/ BALIKESİR, MARMARA

Kategori - Coğrafi Sıra No	İşletilmekte Olan Balıkçılık Kıyı Yapısı -241
Koordinatı	27° 32' 6"E, 40° 37' 1"N
Niteliği / Ödeneğin Sektörü	Balıkçı Barınağı, Tarım Sektöründen Ayrılan Ödenekle
Ana Mendirek Boyu (m)	310
Tali Mendirek Boyu (m)	60
Rıhtım Uzunluğu ve Derinliği (m)	85 m (-1 m), 172 m (-2 m), 100 m (-3 m)
Korunan Su Alanı (ha)	1,76
Altyapı Durumu	-
Üstyapı Durumu	İşletme Binası
Halihazır Rıhtım Kapasitesi (adet)	75
İlave Edilebilir Rıhtım Kapasitesi (adet)	15 (Toplam Kapasite : 90)
Balıkçılık Sezonunda	
Kullanan Balıkçı Teknesi Sayısı	Bilgi mevcut değil
Kullanan Diğer Tekne Sayısı	Bilgi mevcut değil
Yoğunluk (%)	Bilgi mevcut değil
Balıkçılık Sezonu Dışında	
Kullanan Balıkçı Teknesi Sayısı	-
Kullanan Diğer Tekne Sayısı	0
Sektörlerin Balıkçılık Sezonunda Kullanım Oranları	-
	-
	-
İşletme Şekli	Bilgi mevcut değil
İşletmeci Kuruluş	Bilgi mevcut değil
İmar Planı Durumu, Onay Tarihi	Yok
ÇED Durumu	Var, 13.12.2006
Hinterland Ulaşım Bağlantısı	-

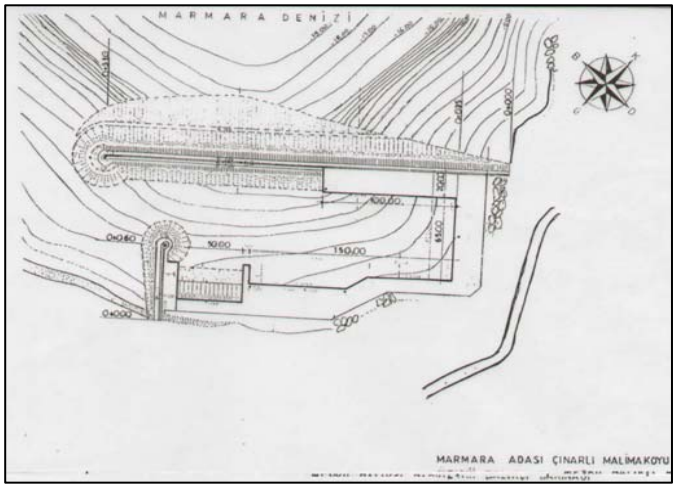



EKİNLİK ADASI BALIKÇI BARINAĞI/ BALIKESİR, ERDEK

Kategori - Coğrafi Sıra No	İnşaatı Devam Eden Balıkçılık Kıyı Yapısı -242
Koordinatı	27° 29' 13"E, 40° 32' 47"N
Niteliği / Ödeneğin Sektörü	Balıkçı Barınağı, Tarım Sektöründen Ayrılan Ödenekle
Ana Mendirek Boyu (m)	-
Tali Mendirek Boyu (m)	-
Rıhtım Uzunluğu ve Derinliği (m)	660 m
Korunan Su Alanı (ha)	-
Altyapı Durumu	-
Üstyapı Durumu	İşletme Binası
Halihazır Rıhtım Kapasitesi (adet)	165
İlave Edilebilir Rıhtım Kapasitesi (adet)	0 (Toplam Kapasite : 165)
Balıkçılık Sezonunda	
Kullanan Balıkçı Teknesi Sayısı	-
Kullanan Diğer Tekne Sayısı	-
Yoğunluk (%)	Bilgi mevcut değil
Balıkçılık Sezonu Dışında	
Kullanan Balıkçı Teknesi Sayısı	-
Kullanan Diğer Tekne Sayısı	0
Sektörlerin Balıkçılık Sezonunda Kullanım Oranları	-
	-
	-
İşletme Şekli	İnşaatı Devam Ediyor
İşletmeci Kuruluş	-
İmar Planı Durumu, Onay Tarihi	Yok
ÇED Durumu	Var, 13.12.2006
Hinterland Ulaşım Bağlantısı	-



AVŞA YİĞİTLER BALIKÇI BARINAĞI/ BALIKESİR, MARMARA

Kategori - Coğrafi Sıra No	İşletilmekte Olan Balıkçılık Kıyı Yapısı -243
Koordinatı	27° 31' 38"E, 40° 29' 55"N
Niteliği / Ödeneğin Sektörü	Balıkçı Barınağı, Tarım Sektöründen Ayrılan Ödenekle
Ana Mendirek Boyu (m)	620
Tali Mendirek Boyu (m)	80
Rıhtım Uzunluğu ve Derinliği (m)	790 m
Korunan Su Alanı (ha)	2,25
Altyapı Durumu	Elektrik, Su, Fener, Çekek Yeri
Üstyapı Durumu	İşletme Binası
Halihazır Rıhtım Kapasitesi (adet)	130
İlave Edilebilir Rıhtım Kapasitesi (adet)	90 (Toplam Kapasite : 220)
Balıkçılık Sezonunda	
Kullanan Balıkçı Teknesi Sayısı	8
Kullanan Diğer Tekne Sayısı	0
Yoğunluk (%)	3,6
Balıkçılık Sezonu Dışında	
Kullanan Balıkçı Teknesi Sayısı	8
Kullanan Diğer Tekne Sayısı	0
Sektörlerin Balıkçılık Sezonunda Kullanım Oranları	Tarım (% 100)
	Turizm (% 0)
	Ulaştırma (% 0)
İşletme Şekli	Geçici Devir (Kiralanma Aşamasında)
İşletmeci Kuruluş	Tarım ve Köyişleri Bakanlığı (S.S. Yiğitler Su Ürünleri Kooperatifi)
İmar Planı Durumu, Onay Tarihi	Plan teklifi hazırlanmış olup Bakanlıkça değerlendirme aşamasındadır
ÇED Durumu	Var, 18.12.2003
Hinterland Ulaşım Bağlantısı	Asfalt (0,1 km)

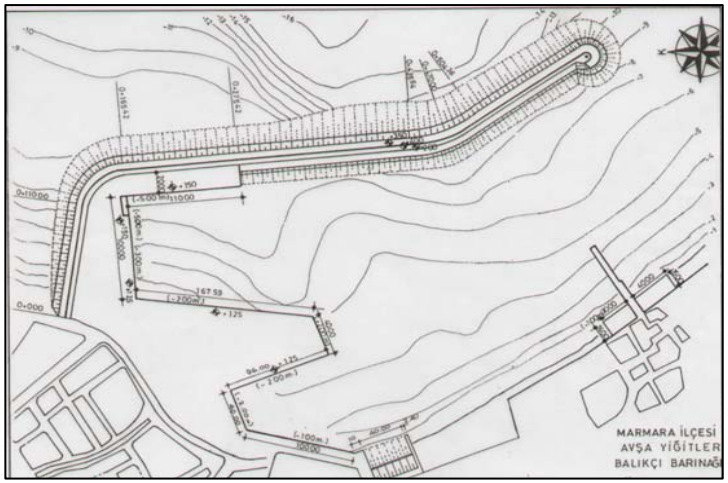



KADIKÖY KURBAĞALI DERE BARINMA YERİ/ İSTANBUL, KADIKÖY

Kategori - Coğrafi Sıra No	Niteliği Tanımlanmayan Diğer Balıkçılık Kıyı Yapısı - 9
Koordinatı	29° 2' 4"E, 40° 58' 54"N
Niteliği / Ödeneğin Sektörü	Barınma Yeri
Ana Mendirek Boyu (m)	80 m
Tali Mendirek Boyu (m)	Mevcut Değil
Rıhtım Uzunluğu ve Derinliği (m)	-
Korunan Su Alanı (ha)	-
Altyapı Durumu	Elektrik
Üstyapı Durumu	İşletme Binası
Halihazır Rıhtım Kapasitesi (adet)	250
İlave Edilebilir Rıhtım Kapasitesi (adet)	0 (Toplam Kapasite : 250)
Balıkçılık Sezonunda	
Kullanan Balıkçı Teknesi Sayısı	100
Kullanan Diğer Tekne Sayısı	130
Yoğunluk (%)	92
Balıkçılık Sezonu Dışında	
Kullanan Balıkçı Teknesi Sayısı	100
Kullanan Diğer Tekne Sayısı	130
Sektörlerin Balıkçılık Sezonunda Kullanım Oranları	Tarım (% 43)
	Turizm (% 56)
	Ulaştırma (% 0)
İşletme Şekli	Kiralanma Aşamasında
İşletmeci Kuruluş	S. S. Kadıköy Su Ürünleri Kooperatifi
İmar Planı Durumu, Onay Tarihi	Yok
ÇED Durumu	
Hinterland Ulaşım Bağlantısı	Asfalt (0,001 km)





KAPAKLI KÖYÜ BALIKÇI BARINAĞI/ YALOVA, ARMUTLU

Kategori - Coğrafi Sıra No	Niteliği Tanımlanmayan Diğer Balıkçılık Kıyı Yapısı - 10
Koordinatı	28° 58' 0"E, 40° 27' 37"N
Niteliği / Ödeneğin Sektörü	Balıkçı Barınağı
Ana Mendirek Boyu (m)	Mevcut Değil
Tali Mendirek Boyu (m)	Mevcut Değil
Rıhtım Uzunluğu ve Derinliği (m)	-
Korunan Su Alanı (ha)	0,6
Altyapı Durumu	-
Üstyapı Durumu	-
Halihazır Rıhtım Kapasitesi (adet)	40
İlave Edilebilir Rıhtım Kapasitesi (adet)	60 (Toplam Kapasite : 100)
Balıkçılık Sezonunda	
Kullanan Balıkçı Teknesi Sayısı	120
Kullanan Diğer Tekne Sayısı	0
Yoğunluk (%)	120
Balıkçılık Sezonu Dışında	
Kullanan Balıkçı Teknesi Sayısı	120
Kullanan Diğer Tekne Sayısı	0
Sektörlerin Balıkçılık Sezonunda Kullanım Oranları	Tarım (% 100)
	Turizm (% 0)
	Ulaştırma (% 0)
İşletme Şekli	Kiralanma Aşamasında
İşletmeci Kuruluş	S. S. Kapaklı Köyü Su Ürünleri Kooperatifi
İmar Planı Durumu, Onay Tarihi	Yok
ÇED Durumu	
Hinterland Ulaşım Bağlantısı	-





MENEKŞE DERESİ BARINMA YERİ/ İSTANBUL, KÜÇÜKÇEKMECE

Kategori - Coğrafi Sıra No	Niteliği Tanımlanmayan Diğer Balıkçılık Kıyı Yapısı - 11
Koordinatı	28° 47' 8"E, 40° 58' 38"N
Niteliği / Ödeneğin Sektörü	Barınma Yeri
Ana Mendirek Boyu (m)	Mevcut Değil
Tali Mendirek Boyu (m)	Mevcut Değil
Rıhtım Uzunluğu ve Derinliği (m)	-
Korunan Su Alanı (ha)	-
Altyapı Durumu	Elektrik, Fener, Çekek Yeri
Üstyapı Durumu	İşletme Binası
Halihazır Rıhtım Kapasitesi (adet)	440
İlave Edilebilir Rıhtım Kapasitesi (adet)	0 (Toplam Kapasite : 440)
Balıkçılık Sezonunda	
Kullanan Balıkçı Teknesi Sayısı	40
Kullanan Diğer Tekne Sayısı	200
Yoğunluk (%)	54,5
Balıkçılık Sezonu Dışında	
Kullanan Balıkçı Teknesi Sayısı	40
Kullanan Diğer Tekne Sayısı	0
Sektörlerin Balıkçılık Sezonunda Kullanım Oranları	Tarım (% 16,7)
	Turizm (% 83,3)
	Ulaştırma (% 0)
İşletme Şekli	Kira
İşletmeci Kuruluş	S. S. Küçükçekmece Su Ürünleri İstihsal ve Satış Kooperatifi
İmar Planı Durumu, Onay Tarihi	Yok
ÇED Durumu	
Hinterland Ulaşım Bağlantısı	Asfalt (0,01 km)





FENER AYAKAPI BARINMA YERİ/ İSTANBUL, FATİH

Kategori - Coğrafi Sıra No	Niteliği Tanımlanmayan Diğer Balıkçılık Kıyı Yapısı - 12
Koordinatı	28° 57' 35"E, 41° 1' 34"N
Niteliği / Ödeneğin Sektörü	Barınma Yeri
Ana Mendirek Boyu (m)	Mevcut Değil
Tali Mendirek Boyu (m)	Mevcut Değil
Rıhtım Uzunluğu ve Derinliği (m)	81 m
Korunan Su Alanı (ha)	-
Altyapı Durumu	-
Üstyapı Durumu	İşletme Binası
Halihazır Rıhtım Kapasitesi (adet)	21
İlave Edilebilir Rıhtım Kapasitesi (adet)	0 (Toplam Kapasite : 21)
Balıkçılık Sezonunda	
Kullanan Balıkçı Teknesi Sayısı	40
Kullanan Diğer Tekne Sayısı	0
Yoğunluk (%)	190,5
Balıkçılık Sezonu Dışında	
Kullanan Balıkçı Teknesi Sayısı	40
Kullanan Diğer Tekne Sayısı	0
Sektörlerin Balıkçılık Sezonunda Kullanım Oranları	Tarım (% 100)
	Turizm (% 0)
	Ulaştırma (% 0)
İşletme Şekli	Kiralanma Aşamasında
İşletmeci Kuruluş	S. S. Küçükmustafapaşa Su Ürünleri Kooperatifi
İmar Planı Durumu, Onay Tarihi	Yok
ÇED Durumu	
Hinterland Ulaşım Bağlantısı	Asfalt (0,01 km)





EYÜP ÇEKEK YERİ/ İSTANBUL, EYÜP

Kategori - Coğrafi Sıra No	Niteliği Tanımlanmayan Diğer Balıkçılık Kıyı Yapısı - 13
Koordinatı	28° 56' 28"E, 41° 2' 30"N
Niteliği / Ödeneğin Sektörü	Çekek Yeri
Ana Mendirek Boyu (m)	Mevcut Değil
Tali Mendirek Boyu (m)	Mevcut Değil
Rıhtım Uzunluğu ve Derinliği (m)	Mevcut Değil
Korunan Su Alanı (ha)	-
Altyapı Durumu	Elektrik, Çekek Yeri
Üstyapı Durumu	-
Halihazır Rıhtım Kapasitesi (adet)	0
İlave Edilebilir Rıhtım Kapasitesi (adet)	0 (Toplam Kapasite : 0)
Balıkçılık Sezonunda	
Kullanan Balıkçı Teknesi Sayısı	0
Kullanan Diğer Tekne Sayısı	0
Yoğunluk (%)	Bilgi mevcut değil
Balıkçılık Sezonu Dışında	
Kullanan Balıkçı Teknesi Sayısı	0
Kullanan Diğer Tekne Sayısı	0
Sektörlerin Balıkçılık Sezonunda Kullanım Oranları	-
	-
	-
İşletme Şekli	Diğer
İşletmeci Kuruluş	-
İmar Planı Durumu, Onay Tarihi	Yok
ÇED Durumu	
Hinterland Ulaşım Bağlantısı	Asfalt (0,01 km)





PİRİPAŞA MAH. HALİÇ SAHİLİ BARINMA YERİ/ İSTANBUL, BEYOĞLU

Kategori - Coğrafi Sıra No	Niteliği Tanımlanmayan Diğer Balıkçılık Kıyı Yapısı - 14
Koordinatı	28° 56' 48"E, 41° 2' 34"N
Niteliği / Ödeneğin Sektörü	Barınma Yeri
Ana Mendirek Boyu (m)	Mevcut Değil
Tali Mendirek Boyu (m)	Mevcut Değil
Rıhtım Uzunluğu ve Derinliği (m)	380 m
Korunan Su Alanı (ha)	-
Altyapı Durumu	-
Üstyapı Durumu	-
Halihazır Rıhtım Kapasitesi (adet)	95
İlave Edilebilir Rıhtım Kapasitesi (adet)	0 (Toplam Kapasite : 95)
Balıkçılık Sezonunda	
Kullanan Balıkçı Teknesi Sayısı	25
Kullanan Diğer Tekne Sayısı	0
Yoğunluk (%)	26,3
Balıkçılık Sezonu Dışında	
Kullanan Balıkçı Teknesi Sayısı	50
Kullanan Diğer Tekne Sayısı	0
Sektörlerin Balıkçılık Sezonunda Kullanım Oranları	Tarım (% 100)
	Turizm (% 0)
	Ulaştırma (% 0)
İşletme Şekli	Kiralanma Aşamasında
İşletmeci Kuruluş	S. S. Beyoğlu Su Ürünleri Kooperatifi
İmar Planı Durumu, Onay Tarihi	Yok
ÇED Durumu	
Hinterland Ulaşım Bağlantısı	Asfalt (0,01 km)





KABATAŞ BARINMA YERİ/ İSTANBUL, BEYOĞLU

Kategori - Coğrafi Sıra No	Niteliği Tanımlanmayan Diğer Balıkçılık Kıyı Yapısı - 15
Koordinatı	28° 59' 42"E, 41° 2' 11"N
Niteliği / Ödeneğin Sektörü	Barınma Yeri
Ana Mendirek Boyu (m)	30 m
Tali Mendirek Boyu (m)	Mevcut Değil
Rıhtım Uzunluğu ve Derinliği (m)	25 m
Korunan Su Alanı (ha)	0,1
Altyapı Durumu	-
Üstyapı Durumu	-
Halihazır Rıhtım Kapasitesi (adet)	6
İlave Edilebilir Rıhtım Kapasitesi (adet)	21 (Toplam Kapasite : 27)
Balıkçılık Sezonunda	
Kullanan Balıkçı Teknesi Sayısı	5
Kullanan Diğer Tekne Sayısı	10
Yoğunluk (%)	55,6
Balıkçılık Sezonu Dışında	
Kullanan Balıkçı Teknesi Sayısı	0
Kullanan Diğer Tekne Sayısı	5
Sektörlerin Balıkçılık Sezonunda Kullanım Oranları	Tarım (% 33,3)
	Turizm (% 33,3)
	Ulaştırma (% 33,3)
İşletme Şekli	Kiralanma Aşamasında
İşletmeci Kuruluş	Şahıs
İmar Planı Durumu, Onay Tarihi	Yok
ÇED Durumu	
Hinterland Ulaşım Bağlantısı	Asfalt (0,01 km)





ENEZ BALIKÇI BARINAĞI/ EDİRNE, ENEZ

Kategori - Coğrafi Sıra No	İşletilmekte Olan Balıkçılık Kıyı Yapısı -244
Koordinatı	26° 2' 56"E, 40° 41' 56"N
Niteliği / Ödeneğin Sektörü	Balıkçı Barınağı, Tarım Sektöründen Ayrılan Ödenekle
Ana Mendirek Boyu (m)	845
Tali Mendirek Boyu (m)	270
Rıhtım Uzunluğu ve Derinliği (m)	255 m(-2 m), 190 m(-3 m), 135 m(-3,5 m), 75 m(-5 m), 100 m(-6 m)
Korunan Su Alanı (ha)	9,6
Altyapı Durumu	Elektrik, Su, Fener
Üstyapı Durumu	İşletme Binası
Halihazır Rıhtım Kapasitesi (adet)	180
İlave Edilebilir Rıhtım Kapasitesi (adet)	80 (Toplam Kapasite : 260)
Balıkçılık Sezonunda	
Kullanan Balıkçı Teknesi Sayısı	80
Kullanan Diğer Tekne Sayısı	0
Yoğunluk (%)	30,8
Balıkçılık Sezonu Dışında	
Kullanan Balıkçı Teknesi Sayısı	80
Kullanan Diğer Tekne Sayısı	0
Sektörlerin Balıkçılık Sezonunda Kullanım Oranları	Tarım (% 100)
	Turizm (% 0)
	Ulaştırma (% 0)
İşletme Şekli	Kira
İşletmeci Kuruluş	S. S. Enez Su Ürünleri Kooperatifi
İmar Planı Durumu, Onay Tarihi	Yok
ÇED Durumu	-
Hinterland Ulaşım Bağlantısı	Asfalt (42 km)

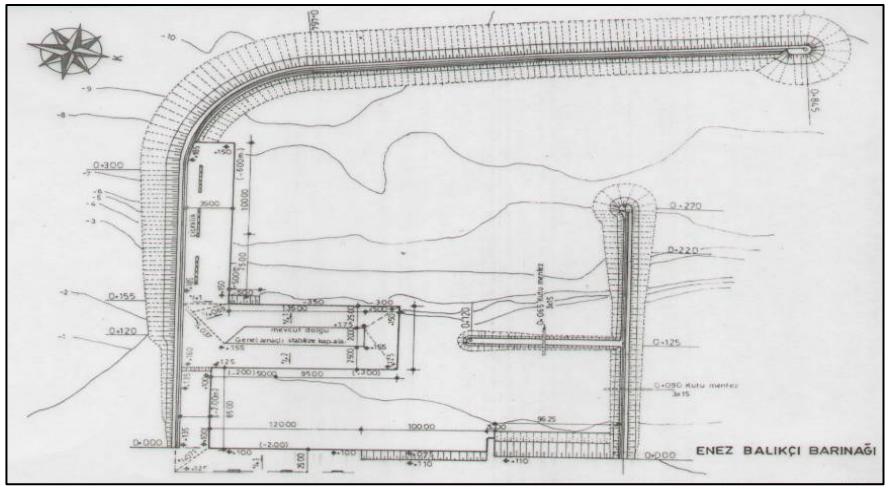



SULTANİÇE BALIKÇI BARINAĞI/ EDİRNE, ENEZ

Kategori - Coğrafi Sıra No	İşletilmekte Olan Balıkçılık Kıyı Yapısı -245
Koordinatı	26° 7' 38"E, 40° 35' 31"N
Niteliği / Ödeneğin Sektörü	Balıkçı Barınağı, Tarım Sektöründen Ayrılan Ödenekle
Ana Mendirek Boyu (m)	705
Tali Mendirek Boyu (m)	220
Rıhtım Uzunluğu ve Derinliği (m)	410 m (-3 m)
Korunan Su Alanı (ha)	6,2
Altyapı Durumu	Elektrik, Su, Fener, Çekek Yeri
Üstyapı Durumu	-
Halihazır Rıhtım Kapasitesi (adet)	100
İlave Edilebilir Rıhtım Kapasitesi (adet)	65 (Toplam Kapasite : 165)
Balıkçılık Sezonunda	
Kullanan Balıkçı Teknesi Sayısı	100
Kullanan Diğer Tekne Sayısı	0
Yoğunluk (%)	60,6
Balıkçılık Sezonu Dışında	
Kullanan Balıkçı Teknesi Sayısı	100
Kullanan Diğer Tekne Sayısı	1
Sektörlerin Balıkçılık Sezonunda Kullanım Oranları	Tarım (% 100)
	Turizm (% 0)
	Ulaştırma (% 0)
İşletme Şekli	Kiralanma Aşamasında
İşletmeci Kuruluş	Bilgi mevcut değil
İmar Planı Durumu, Onay Tarihi	Yok
ÇED Durumu	Var, 29.01.2003
Hinterland Ulaşım Bağlantısı	Asfalt (60 km)

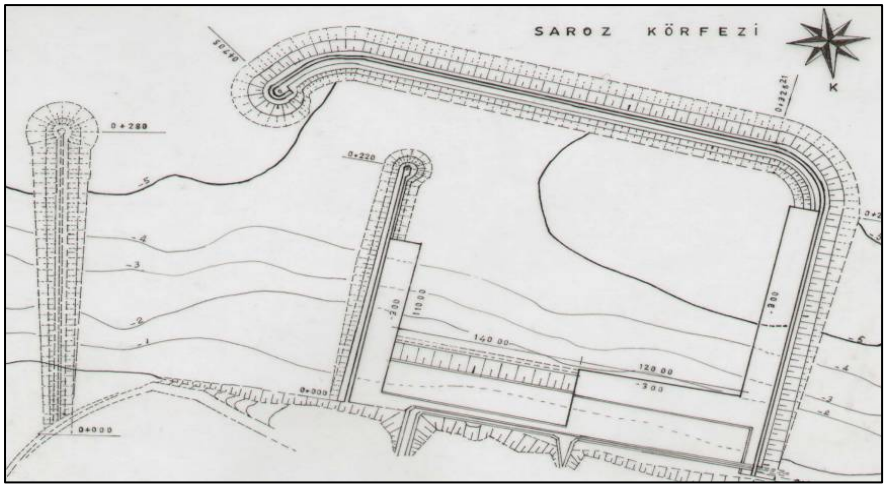



YAYLAKÖYÜ BALIKÇI BARINAĞI/ EDİRNE, KEŞAN

Kategori - Coğrafi Sıra No	İşletilmekte Olan Balıkçılık Kıyı Yapısı -246
Koordinatı	26° 22' 36"E, 40° 36' 17"N
Niteliği / Ödeneğin Sektörü	Balıkçı Barınağı, Tarım Sektöründen Ayrılan Ödenekle
Ana Mendirek Boyu (m)	500
Tali Mendirek Boyu (m)	315
Rıhtım Uzunluğu ve Derinliği (m)	155 m (-2 m), 340 m (-3 m)
Korunan Su Alanı (ha)	7,5
Altyapı Durumu	Elektrik, Su, Fener, Çekek Yeri
Üstyapı Durumu	-
Halihazır Rıhtım Kapasitesi (adet)	120
İlave Edilebilir Rıhtım Kapasitesi (adet)	80 (Toplam Kapasite : 200)
Balıkçılık Sezonunda	
Kullanan Balıkçı Teknesi Sayısı	100
Kullanan Diğer Tekne Sayısı	2
Yoğunluk (%)	51
Balıkçılık Sezonu Dışında	
Kullanan Balıkçı Teknesi Sayısı	100
Kullanan Diğer Tekne Sayısı	0
Sektörlerin Balıkçılık Sezonunda Kullanım Oranları	Tarım (% 98)
	Turizm (% 2)
	Ulaştırma (% 0)
İşletme Şekli	Devir Aşamasında
İşletmeci Kuruluş	Bilgi mevcut değil
İmar Planı Durumu, Onay Tarihi	Yok
ÇED Durumu	Var, 29.01.2003
Hinterland Ulaşım Bağlantısı	Asfalt (37 km)

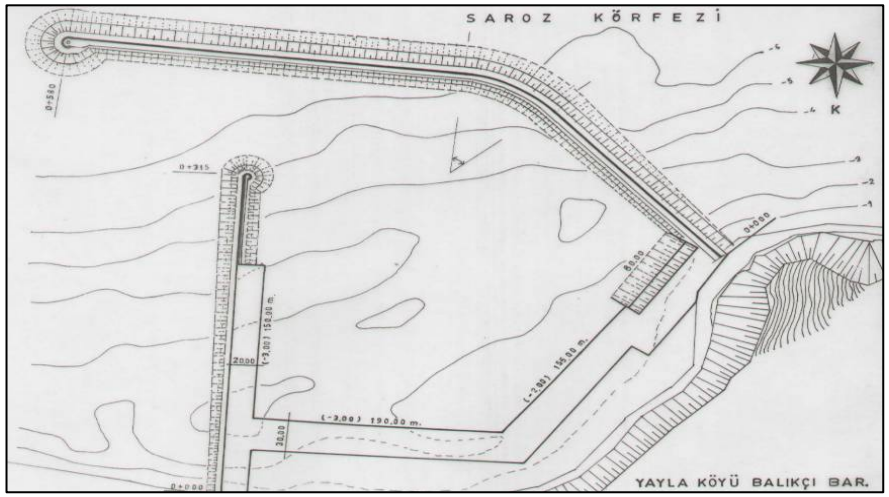



İBRİCE BALIKÇI BARINAĞI/ EDİRNE, KEŞAN

Kategori - Coğrafi Sıra No	İşletilmekte Olan Balıkçılık Kıyı Yapısı -247
Koordinatı	26° 32' 37"E, 40° 36' 6"N
Niteliği / Ödeneğin Sektörü	Balıkçı Barınağı, Tarım Sektöründen Ayrılan Ödenekle
Ana Mendirek Boyu (m)	200
Tali Mendirek Boyu (m)	40
Rıhtım Uzunluğu ve Derinliği (m)	202 m (-1 m), 62 m (-2 m), 35 m (-3 m), 90 m
Korunan Su Alanı (ha)	1,3
Altyapı Durumu	Elektrik, Su, Çekek Yeri
Üstyapı Durumu	İşletme Binası, Ön Soğutma, Buz Üretim Alanı
Halihazır Rıhtım Kapasitesi (adet)	75
İlave Edilebilir Rıhtım Kapasitesi (adet)	25 (Toplam Kapasite : 100)
Balıkçılık Sezonunda	
Kullanan Balıkçı Teknesi Sayısı	150
Kullanan Diğer Tekne Sayısı	0
Yoğunluk (%)	150
Balıkçılık Sezonu Dışında	
Kullanan Balıkçı Teknesi Sayısı	100
Kullanan Diğer Tekne Sayısı	2
Sektörlerin Balıkçılık Sezonunda Kullanım Oranları	Tarım (% 100)
	Turizm (% 0)
	Ulaştırma (% 0)
İşletme Şekli	Kira
İşletmeci Kuruluş	S. S. Mecidiye Su Ürünleri Kooperatifi
İmar Planı Durumu, Onay Tarihi	Yok
ÇED Durumu	-
Hinterland Ulaşım Bağlantısı	Asfalt (30 km)

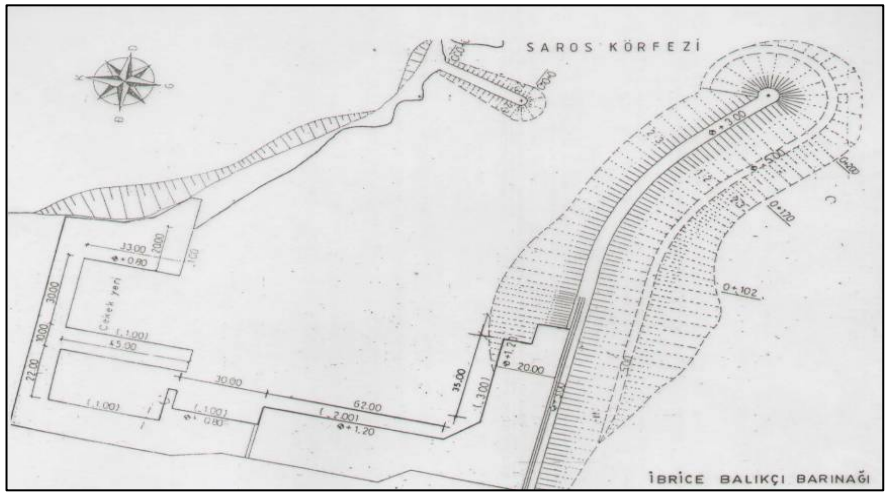



GÜNEYLİ BARINMA YERİ/ ÇANAKKALE, GELİBOLU

Kategori - Coğrafi Sıra No	İşletilmekte Olan Balıkçılık Kıyı Yapısı -248
Koordinatı	26° 41' 36"E, 40° 30' 29"N
Niteliği / Ödeneğin Sektörü	Barınma Yeri, Tarım Sektöründen Ayrılan Ödenekle
Ana Mendirek Boyu (m)	130
Tali Mendirek Boyu (m)	Mevcut Değil
Rıhtım Uzunluğu ve Derinliği (m)	40 m
Korunan Su Alanı (ha)	0,6
Altyapı Durumu	Elektrik, Su, Fener
Üstyapı Durumu	İşletme Binası
Halihazır Rıhtım Kapasitesi (adet)	10
İlave Edilebilir Rıhtım Kapasitesi (adet)	30 (Toplam Kapasite : 40)
Balıkçılık Sezonunda	
Kullanan Balıkçı Teknesi Sayısı	55
Kullanan Diğer Tekne Sayısı	0
Yoğunluk (%)	137,5
Balıkçılık Sezonu Dışında	
Kullanan Balıkçı Teknesi Sayısı	70
Kullanan Diğer Tekne Sayısı	0
Sektörlerin Balıkçılık Sezonunda Kullanım Oranları	Tarım (% 100)
	Turizm (% 0)
	Ulaştırma (% 0)
İşletme Şekli	Kira
İşletmeci Kuruluş	S. S. Güneyli Su Ürünleri Kooperatifi
İmar Planı Durumu, Onay Tarihi	Yok
ÇED Durumu	-
Hinterland Ulaşım Bağlantısı	Stabilize (2 km)





KALEKÖY (GÖKÇEADA) BALIKÇI BARINAĞI/ ÇANAKKALE, GÖKÇEADA

Kategori - Coğrafi Sıra No	İşletilmekte Olan Balıkçılık Kıyı Yapısı -249
Koordinatı	25° 53' 30"E, 40° 13' 54"N
Niteliği / Ödeneğin Sektörü	Balıkçı Barınağı, Tarım Sektöründen Ayrılan Ödenekle
Ana Mendirek Boyu (m)	375
Tali Mendirek Boyu (m)	110
Rıhtım Uzunluğu ve Derinliği (m)	50 m (-1,5 m)
Korunan Su Alanı (ha)	4,5
Altyapı Durumu	Elektrik, Su, Fener, Çekek Yeri
Üstyapı Durumu	-
Halihazır Rıhtım Kapasitesi (adet)	75
İlave Edilebilir Rıhtım Kapasitesi (adet)	40 (Toplam Kapasite : 115)
Balıkçılık Sezonunda	
Kullanan Balıkçı Teknesi Sayısı	50
Kullanan Diğer Tekne Sayısı	0
Yoğunluk (%)	43,5
Balıkçılık Sezonu Dışında	
Kullanan Balıkçı Teknesi Sayısı	50
Kullanan Diğer Tekne Sayısı	15
Sektörlerin Balıkçılık Sezonunda Kullanım Oranları	Tarım (% 100)
	Turizm (% 0)
	Ulaştırma (% 0)
İşletme Şekli	Kesin Devir
İşletmeci Kuruluş	Gökçeada Belediyesi
İmar Planı Durumu, Onay Tarihi	Yok
ÇED Durumu	Var, 13.03.2006
Hinterland Ulaşım Bağlantısı	Asfalt (0 km)

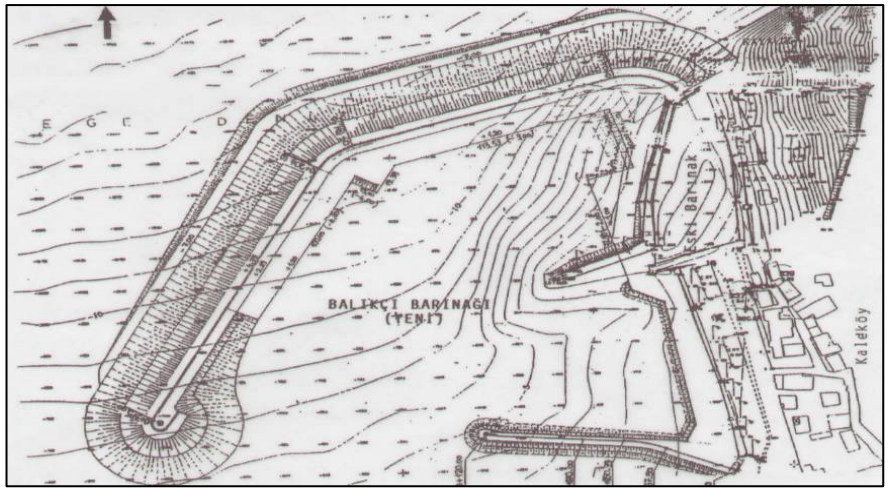



KUZU LİMANI BALIKÇI BARINAĞI/ ÇANAKKALE, GÖKÇEADA

Kategori - Coğrafi Sıra No	İşletilmekte Olan Balıkçılık Kıyı Yapısı -250
Koordinatı	25° 57' 19"E, 40° 13' 43"N
Niteliği / Ödeneğin Sektörü	Balıkçı Barınağı, Tarım Sektöründen Ayrılan Ödenekle
Ana Mendirek Boyu (m)	971
Tali Mendirek Boyu (m)	350
Rıhtım Uzunluğu ve Derinliği (m)	215 m
Korunan Su Alanı (ha)	0,6
Altyapı Durumu	Elektrik, Su, Fener
Üstyapı Durumu	-
Halihazır Rıhtım Kapasitesi (adet)	55
İlave Edilebilir Rıhtım Kapasitesi (adet)	0 (Toplam Kapasite : 55)
Balıkçılık Sezonunda	
Kullanan Balıkçı Teknesi Sayısı	Bilgi mevcut değil
Kullanan Diğer Tekne Sayısı	Bilgi mevcut değil
Yoğunluk (%)	Bilgi mevcut değil
Balıkçılık Sezonu Dışında	
Kullanan Balıkçı Teknesi Sayısı	
Kullanan Diğer Tekne Sayısı	Bilgi mevcut değil
Sektörlerin Balıkçılık Sezonunda Kullanım Oranları	Bilgi mevcut değil
	Bilgi mevcut değil
	Bilgi mevcut değil
İşletme Şekli	Kesin Devir
İşletmeci Kuruluş	TDİ. A.Ş.
İmar Planı Durumu, Onay Tarihi	Var, 28.01.2008
ÇED Durumu	Bilgi mevcut değil
Hinterland Ulaşım Bağlantısı	Asfalt (0 km)

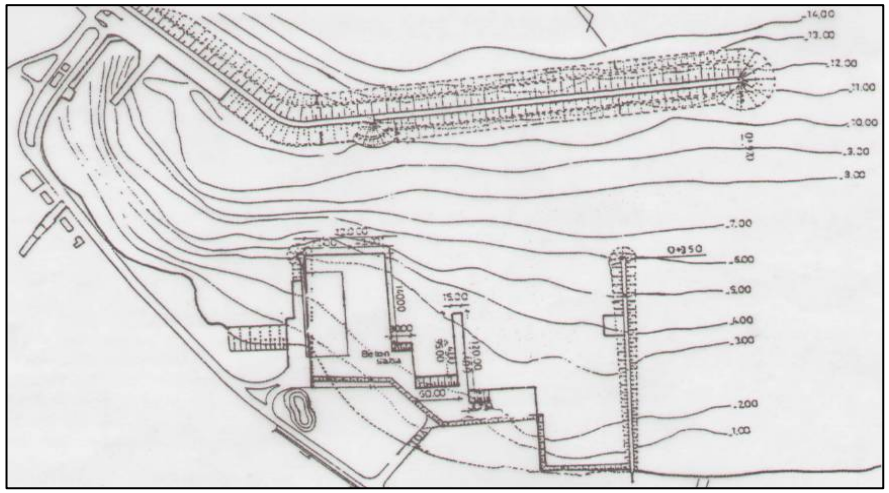



KABATEPE (ARIBURNU) BALIKÇI BARINAĞI/ ÇANAKKALE, ECEABAT

Kategori - Coğrafi Sıra No	İşletilmekte Olan Balıkçılık Kıyı Yapısı -251
Koordinatı	26° 16' 1"E, 40° 12' 8"N
Niteliği / Ödeneğin Sektörü	Balıkçı Barınağı, Tarım Sektöründen Ayrılan Ödenekle
Ana Mendirek Boyu (m)	525
Tali Mendirek Boyu (m)	310
Rıhtım Uzunluğu ve Derinliği (m)	285 m
Korunan Su Alanı (ha)	10
Altyapı Durumu	Elektrik, Su, Fener, Çekek Yeri
Üstyapı Durumu	İşletme Binası, Ön Soğutma
Halihazır Rıhtım Kapasitesi (adet)	70
İlave Edilebilir Rıhtım Kapasitesi (adet)	15 (Toplam Kapasite : 85)
Balıkçılık Sezonunda	
Kullanan Balıkçı Teknesi Sayısı	45
Kullanan Diğer Tekne Sayısı	0
Yoğunluk (%)	52,9
Balıkçılık Sezonu Dışında	
Kullanan Balıkçı Teknesi Sayısı	30
Kullanan Diğer Tekne Sayısı	4
Sektörlerin Balıkçılık Sezonunda Kullanım Oranları	Tarım (% 100)
	Turizm (% 0)
	Ulaştırma (% 0)
İşletme Şekli	Kira
İşletmeci Kuruluş	S S. Anafartalar ve Çevre Köyleri Su Ürünleri Kooperatifi
İmar Planı Durumu, Onay Tarihi	Yok
ÇED Durumu	-
Hinterland Ulaşım Bağlantısı	Asfalt (2 km)

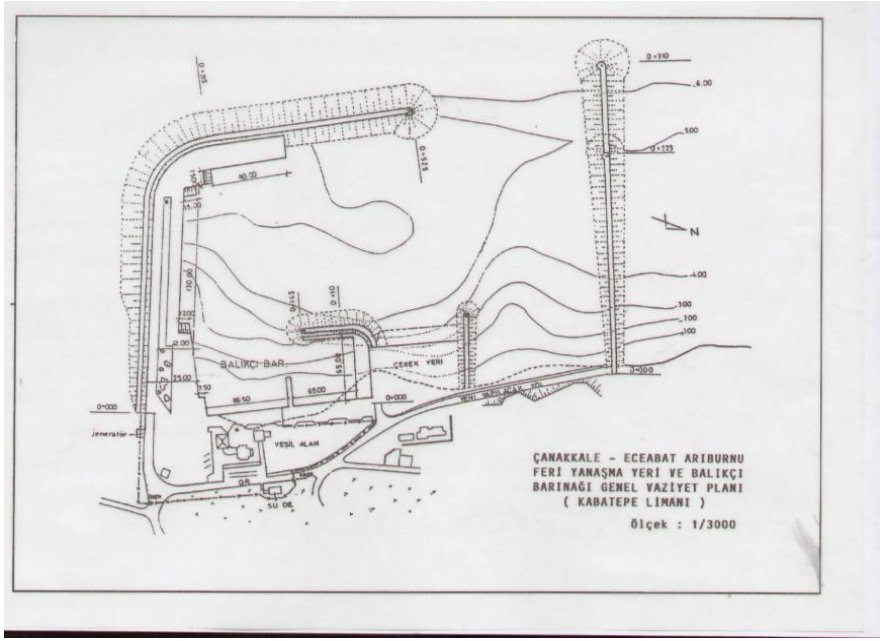



SEDDÜLBAHİR BALIKÇI BARINAĞI/ ÇANAKKALE, ECEABAT

Kategori - Coğrafi Sıra No	İşletilmekte Olan Balıkçılık Kıyı Yapısı -252
Koordinatı	26° 11' 25"E, 40° 2' 30"N
Niteliği / Ödeneğin Sektörü	Balıkçı Barınağı, Tarım Sektöründen Ayrılan Ödenekle
Ana Mendirek Boyu (m)	110
Tali Mendirek Boyu (m)	40
Rıhtım Uzunluğu ve Derinliği (m)	163,5 m (-1 m), 70 m (-1,3 m)
Korunan Su Alanı (ha)	0,2
Altyapı Durumu	Elektrik, Su, Fener, Çekek Yeri
Üstyapı Durumu	-
Halihazır Rıhtım Kapasitesi (adet)	45
İlave Edilebilir Rıhtım Kapasitesi (adet)	0 (Toplam Kapasite : 45)
Balıkçılık Sezonunda	
Kullanan Balıkçı Teknesi Sayısı	40
Kullanan Diğer Tekne Sayısı	0
Yoğunluk (%)	88,9
Balıkçılık Sezonu Dışında	
Kullanan Balıkçı Teknesi Sayısı	30
Kullanan Diğer Tekne Sayısı	0
Sektörlerin Balıkçılık Sezonunda Kullanım Oranları	Tarım (% 100)
	Turizm (% 0)
	Ulaştırma (% 0)
İşletme Şekli	Kesin Devir
İşletmeci Kuruluş	TDİ. A.Ş.
İmar Planı Durumu, Onay Tarihi	Yok
ÇED Durumu	-
Hinterland Ulaşım Bağlantısı	Stabilize (0,2 km)

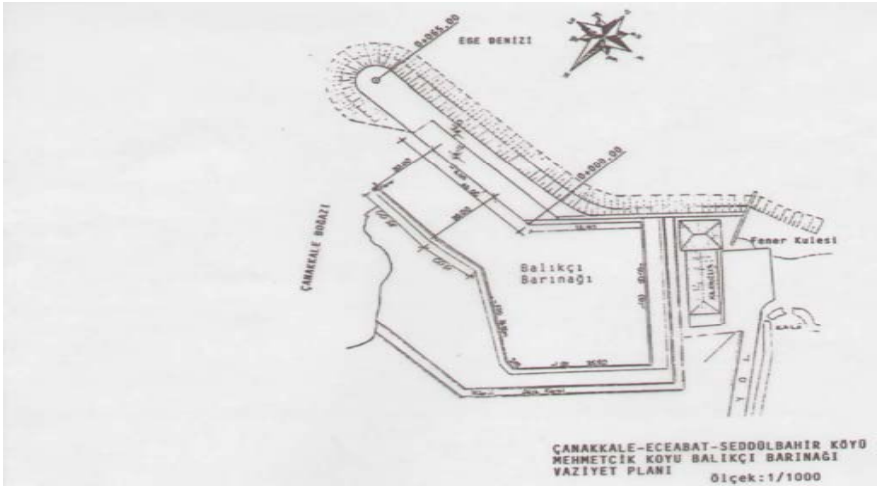



KİLİTBAHİR BALIKÇI BARINAĞI/ ÇANAKKALE, ECEABAT

Kategori - Coğrafi Sıra No	İşletilmekte Olan Balıkçılık Kıyı Yapısı -253
Koordinatı	26° 22' 50"E, 40° 8' 55"N
Niteliği / Ödeneğin Sektörü	Balıkçı Barınağı, Tarım Sektöründen Ayrılan Ödenekle
Ana Mendirek Boyu (m)	82
Tali Mendirek Boyu (m)	Mevcut Değil
Rıhtım Uzunluğu ve Derinliği (m)	140 m (-1 m)
Korunan Su Alanı (ha)	0,2
Altyapı Durumu	-
Üstyapı Durumu	-
Halihazır Rıhtım Kapasitesi (adet)	33
İlave Edilebilir Rıhtım Kapasitesi (adet)	0 (Toplam Kapasite : 33)
Balıkçılık Sezonunda	
Kullanan Balıkçı Teknesi Sayısı	50
Kullanan Diğer Tekne Sayısı	0
Yoğunluk (%)	151,5
Balıkçılık Sezonu Dışında	
Kullanan Balıkçı Teknesi Sayısı	50
Kullanan Diğer Tekne Sayısı	0
Sektörlerin Balıkçılık Sezonunda Kullanım Oranları	Tarım (% 100)
	Turizm (% 0)
	Ulaştırma (% 0)
İşletme Şekli	Kesin Devir
İşletmeci Kuruluş	Kilitbahir Köyü Muhtarlığı
İmar Planı Durumu, Onay Tarihi	Yok
ÇED Durumu	-
Hinterland Ulaşım Bağlantısı	Asfalt (0 km)

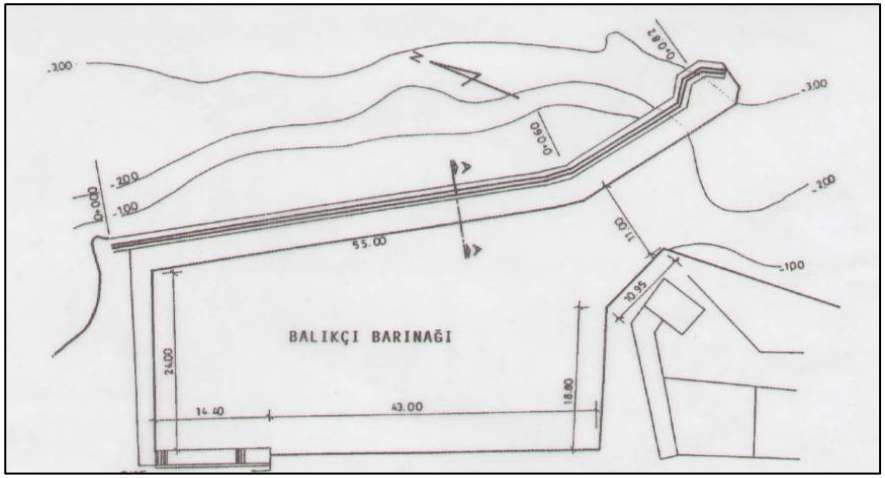



ECEABAT (ESKİ) BALIKÇI BARINAĞI/ ÇANAKKALE, ECEABAT

Kategori - Coğrafi Sıra No	İşletilmekte Olan Balıkçılık Kıyı Yapısı -254
Koordinatı	26° 21' 40"E, 40° 11' 5"N
Niteliği / Ödeneğin Sektörü	Balıkçı Barınağı, Tarım Sektöründen Ayrılan Ödenekle
Ana Mendirek Boyu (m)	280
Tali Mendirek Boyu (m)	Mevcut Değil
Rıhtım Uzunluğu ve Derinliği (m)	330 m (-2 m)
Korunan Su Alanı (ha)	1
Altyapı Durumu	Elektrik, Su, Fener
Üstyapı Durumu	-
Halihazır Rıhtım Kapasitesi (adet)	82
İlave Edilebilir Rıhtım Kapasitesi (adet)	0 (Toplam Kapasite : 82)
Balıkçılık Sezonunda	
Kullanan Balıkçı Teknesi Sayısı	20
Kullanan Diğer Tekne Sayısı	5
Yoğunluk (%)	30,5
Balıkçılık Sezonu Dışında	
Kullanan Balıkçı Teknesi Sayısı	20
Kullanan Diğer Tekne Sayısı	0
Sektörlerin Balıkçılık Sezonunda Kullanım Oranları	Tarım (% 80)
	Turizm (% 20)
	Ulaştırma (% 0)
İşletme Şekli	Kesin Devir
İşletmeci Kuruluş	Eceabat Belediyesi
İmar Planı Durumu, Onay Tarihi	Var, 11.01.2005
ÇED Durumu	-
Hinterland Ulaşım Bağlantısı	Asfalt (1 km)

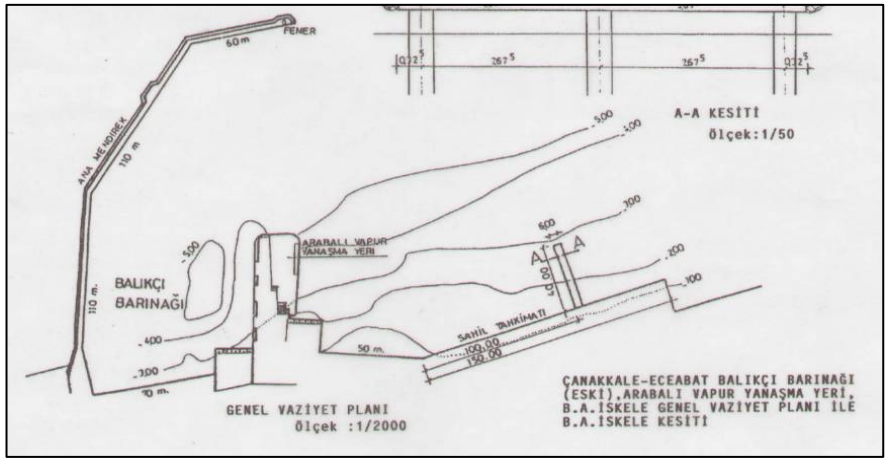



ECEABAT (YENİ) BALIKÇI BARINAĞI/ ÇANAKKALE, ECEABAT

Kategori - Coğrafi Sıra No	İşletimlekte Olan Balıkçılık Kıyı Yapısı -255
Koordinatı	26° 21' 40"E, 40° 11' 5"N
Niteliği / Ödeneğin Sektörü	Balıkçı Barınağı, Tarım Sektöründen Ayrılan Ödenekle
Ana Mendirek Boyu (m)	150
Tali Mendirek Boyu (m)	60, 180
Rıhtım Uzunluğu ve Derinliği (m)	355 m
Korunan Su Alanı (ha)	1
Altyapı Durumu	-
Üstyapı Durumu	-
Halihazır Rıhtım Kapasitesi (adet)	75
İlave Edilebilir Rıhtım Kapasitesi (adet)	0 (Toplam Kapasite : 75)
Balıkçılık Sezonunda	
Kullanan Balıkçı Teknesi Sayısı	150
Kullanan Diğer Tekne Sayısı	0
Yoğunluk (%)	200
Balıkçılık Sezonu Dışında	
Kullanan Balıkçı Teknesi Sayısı	150
Kullanan Diğer Tekne Sayısı	0
Sektörlerin Balıkçılık Sezonunda Kullanım Oranları	Tarım (% 100)
	Turizm (% 0)
	Ulaştırma (% 0)
İşletme Şekli	-
İşletmeci Kuruluş	-
İmar Planı Durumu, Onay Tarihi	Yok
ÇED Durumu	-
Hinterland Ulaşım Bağlantısı	Toprak (1 km)

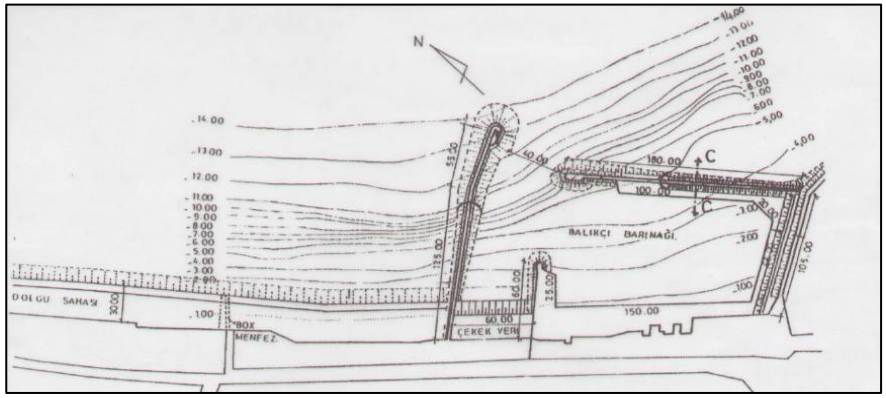



ÇANAKKALE BALIKÇI BARINAĞI/ ÇANAKKALE, MERKEZ

Kategori - Coğrafi Sıra No	İşletilmekte Olan Balıkçılık Kıyı Yapısı -256
Koordinatı	26° 24' 15"E, 40° 9' 5"N
Niteliği / Ödeneğin Sektörü	Balıkçı Barınağı, Tarım Sektöründen Ayrılan Ödenekle
Ana Mendirek Boyu (m)	100
Tali Mendirek Boyu (m)	Mevcut Değil
Rıhtım Uzunluğu ve Derinliği (m)	123 m (-1,5 m), 70 m (-2 m)
Korunan Su Alanı (ha)	0,35
Altyapı Durumu	Fener, Çekek Yeri
Üstyapı Durumu	İşletme Binası, Balık Satış Yeri
Halihazır Rıhtım Kapasitesi (adet)	55
İlave Edilebilir Rıhtım Kapasitesi (adet)	0 (Toplam Kapasite : 55)
Balıkçılık Sezonunda	
Kullanan Balıkçı Teknesi Sayısı	100
Kullanan Diğer Tekne Sayısı	0
Yoğunluk (%)	181,8
Balıkçılık Sezonu Dışında	
Kullanan Balıkçı Teknesi Sayısı	100
Kullanan Diğer Tekne Sayısı	0
Sektörlerin Balıkçılık Sezonunda Kullanım Oranları	Tarım (% 100)
	Turizm (% 0)
	Ulaştırma (% 0)
İşletme Şekli	Kesin Devir
İşletmeci Kuruluş	Çanakkale Belediyesi
İmar Planı Durumu, Onay Tarihi	Yok
ÇED Durumu	-
Hinterland Ulaşım Bağlantısı	Asfalt (0 km)

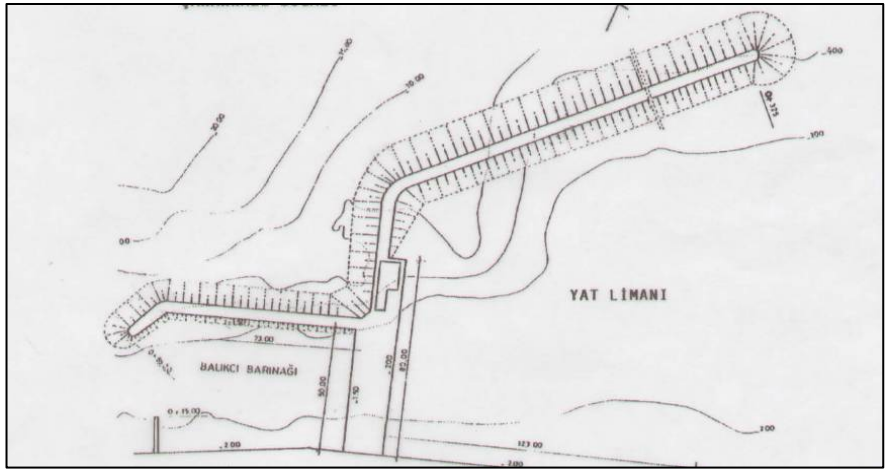



KUMKALE BARINMA YERİ/ ÇANAKKALE, MERKEZ

Kategori - Coğrafi Sıra No	İşletilmekte Olan Balıkçılık Kıyı Yapısı -257
Koordinatı	26° 15' 47"E, 40° 0' 3"N
Niteliği / Ödeneğin Sektörü	Barınma Yeri, Tarım Sektöründen Ayrılan Ödenekle
Ana Mendirek Boyu (m)	235
Tali Mendirek Boyu (m)	35
Rıhtım Uzunluğu ve Derinliği (m)	Mevcut Değil
Korunan Su Alanı (ha)	1,5
Altyapı Durumu	Elektrik
Üstyapı Durumu	-
Halihazır Rıhtım Kapasitesi (adet)	0
İlave Edilebilir Rıhtım Kapasitesi (adet)	60 (Toplam Kapasite : 60)
Balıkçılık Sezonunda	
Kullanan Balıkçı Teknesi Sayısı	100
Kullanan Diğer Tekne Sayısı	0
Yoğunluk (%)	166,7
Balıkçılık Sezonu Dışında	
Kullanan Balıkçı Teknesi Sayısı	100
Kullanan Diğer Tekne Sayısı	0
Sektörlerin Balıkçılık Sezonunda Kullanım Oranları	Tarım (% 100)
	Turizm (% 0)
	Ulaştırma (% 0)
İşletme Şekli	Geçici Devir
İşletmeci Kuruluş	Tarım ve Köyişleri Bakanlığı
İmar Planı Durumu, Onay Tarihi	Yok
ÇED Durumu	-
Hinterland Ulaşım Bağlantısı	Toprak (0,8 km)

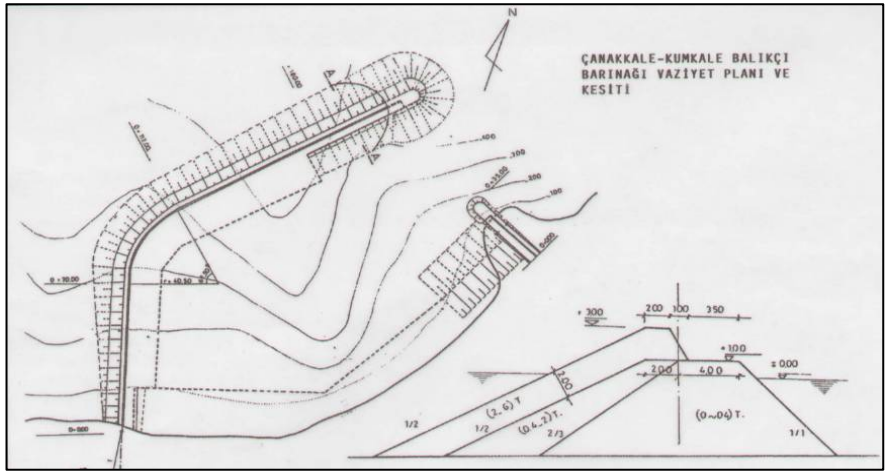



ÇANAKKALE YENİKÖY BALIKÇI BARINAĞI/ ÇANAKKALE, EZİNE

Kategori - Coğrafi Sıra No	İşletilmekte Olan Balıkçılık Kıyı Yapısı -258
Koordinatı	26° 9' 41"E, 39° 56' 40"N
Niteliği / Ödeneğin Sektörü	Balıkçı Barınağı, Tarım Sektöründen Ayrılan Ödenekle
Ana Mendirek Boyu (m)	620
Tali Mendirek Boyu (m)	140, 330
Rıhtım Uzunluğu ve Derinliği (m)	150 m (-2 m)
Korunan Su Alanı (ha)	9,8
Altyapı Durumu	Su, Fener, Çekek Yeri
Üstyapı Durumu	-
Halihazır Rıhtım Kapasitesi (adet)	35
İlave Edilebilir Rıhtım Kapasitesi (adet)	85 (Toplam Kapasite : 120)
Balıkçılık Sezonunda	
Kullanan Balıkçı Teknesi Sayısı	37
Kullanan Diğer Tekne Sayısı	12
Yoğunluk (%)	40,8
Balıkçılık Sezonu Dışında	
Kullanan Balıkçı Teknesi Sayısı	33
Kullanan Diğer Tekne Sayısı	0
Sektörlerin Balıkçılık Sezonunda Kullanım Oranları	Tarım (% 75,5)
	Turizm (% 0)
	Ulaştırma (% 24,5)
İşletme Şekli	Kira
İşletmeci Kuruluş	S. S. Yeniköy Su Ürünleri Kooparatifi
İmar Planı Durumu, Onay Tarihi	Yok
ÇED Durumu	-
Hinterland Ulaşım Bağlantısı	Asfalt (20 km)

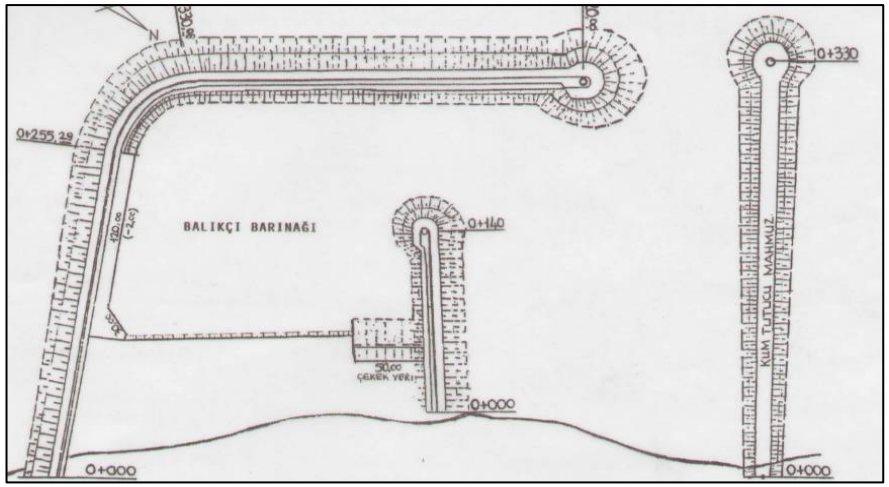



BOZCAADA BALIKÇI BARINAĞI/ ÇANAKKALE, BOZCAADA

Kategori - Coğrafi Sıra No	İşletilmekte Olan Balıkçılık Kıyı Yapısı -259
Koordinatı	26° 4' 21"E, 39° 50' 4"N
Niteliği / Ödeneğin Sektörü	Balıkçı Barınağı
Ana Mendirek Boyu (m)	250
Tali Mendirek Boyu (m)	64
Rıhtım Uzunluğu ve Derinliği (m)	230 m (-1 m)
Korunan Su Alanı (ha)	1,65
Altyapı Durumu	Elektrik, Su, Fener, Çekek Yeri
Üstyapı Durumu	Balık Satış Yeri
Halihazır Rıhtım Kapasitesi (adet)	45
İlave Edilebilir Rıhtım Kapasitesi (adet)	80 (Toplam Kapasite : 125)
Balıkçılık Sezonunda	
Kullanan Balıkçı Teknesi Sayısı	30
Kullanan Diğer Tekne Sayısı	70
Yoğunluk (%)	80
Balıkçılık Sezonu Dışında	
Kullanan Balıkçı Teknesi Sayısı	30
Kullanan Diğer Tekne Sayısı	70
Sektörlerin Balıkçılık Sezonunda Kullanım Oranları	Tarım (% 30)
	Turizm (% 70)
	Ulaştırma (% 0)
İşletme Şekli	Kesin Devir
İşletmeci Kuruluş	Bozcaada Belediyesi (S. S. Bozcaada Su Ürünleri Koop.)
İmar Planı Durumu, Onay Tarihi	Yok
ÇED Durumu	-
Hinterland Ulaşım Bağlantısı	Asfalt (0 km)

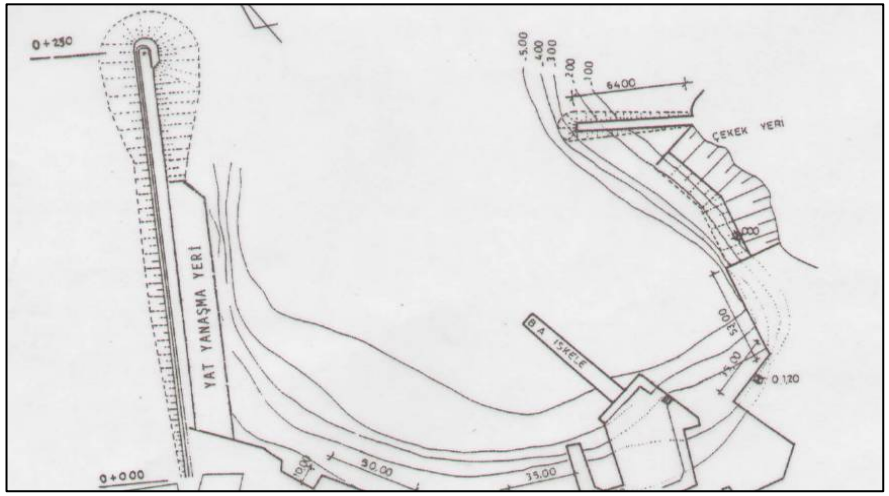



DALYAN BARINMA YERİ/ ÇANAKKALE, EZİNE

Kategori - Coğrafi Sıra No	İşletilmekte Olan Balıkçılık Kıyı Yapısı -260
Koordinatı	26° 8' 35"E, 39° 45' 41"N
Niteliği / Ödeneğin Sektörü	Barınma Yeri, Tarım Sektöründen Ayrılan Ödenekle
Ana Mendirek Boyu (m)	181
Tali Mendirek Boyu (m)	Mevcut Değil
Rıhtım Uzunluğu ve Derinliği (m)	Mevcut Değil
Korunan Su Alanı (ha)	1,1
Altyapı Durumu	-
Üstyapı Durumu	-
Halihazır Rıhtım Kapasitesi (adet)	0
İlave Edilebilir Rıhtım Kapasitesi (adet)	30 (Toplam Kapasite : 30)
Balıkçılık Sezonunda	
Kullanan Balıkçı Teknesi Sayısı	32
Kullanan Diğer Tekne Sayısı	0
Yoğunluk (%)	106,7
Balıkçılık Sezonu Dışında	
Kullanan Balıkçı Teknesi Sayısı	20
Kullanan Diğer Tekne Sayısı	0
Sektörlerin Balıkçılık Sezonunda Kullanım Oranları	Tarım (% 100)
	Turizm (% 0)
	Ulaştırma (% 0)
İşletme Şekli	-
İşletmeci Kuruluş	-
İmar Planı Durumu, Onay Tarihi	Var, 02.09.2005
ÇED Durumu	-
Hinterland Ulaşım Bağlantısı	Stabilize (22 km)

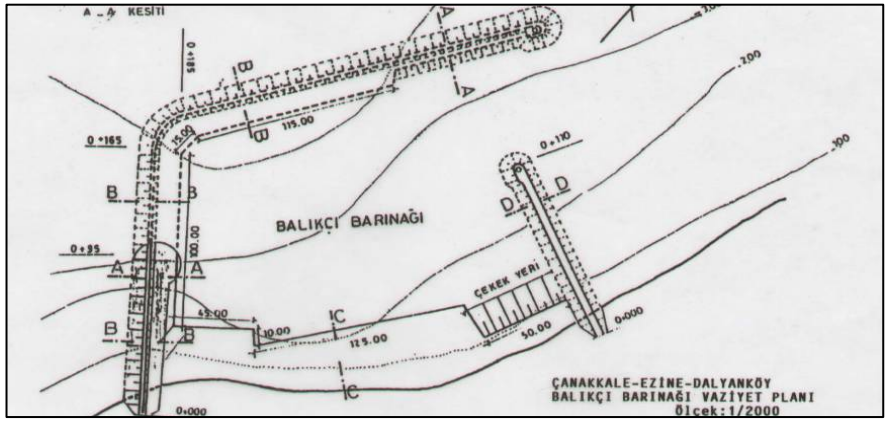



GÜLPINAR BALIKÇI BARINAĞI/ ÇANAKKALE, AYVACIK

Kategori - Coğrafi Sıra No	İşletilmekte Olan Balıkçılık Kıyı Yapısı -261
Koordinatı	26° 5' 48"E, 39° 33' 56"N
Niteliği / Ödeneğin Sektörü	Balıkçı Barınağı, Tarım Sektöründen Ayrılan Ödenekle
Ana Mendirek Boyu (m)	568
Tali Mendirek Boyu (m)	200
Rıhtım Uzunluğu ve Derinliği (m)	75 m (-3 m), 330 m (-2 m)
Korunan Su Alanı (ha)	4,6
Altyapı Durumu	Elektrik, Su, Fener, Çekek Yeri
Üstyapı Durumu	-
Halihazır Rıhtım Kapasitesi (adet)	100
İlave Edilebilir Rıhtım Kapasitesi (adet)	70 (Toplam Kapasite : 170)
Balıkçılık Sezonunda	
Kullanan Balıkçı Teknesi Sayısı	50
Kullanan Diğer Tekne Sayısı	0
Yoğunluk (%)	29,4
Balıkçılık Sezonu Dışında	
Kullanan Balıkçı Teknesi Sayısı	50
Kullanan Diğer Tekne Sayısı	5
Sektörlerin Balıkçılık Sezonunda Kullanım Oranları	Tarım (% 100)
	Turizm (% 0)
	Ulaştırma (% 0)
İşletme Şekli	Kira
İşletmeci Kuruluş	S. S. Gülpınar Su Ürünleri Kooperatifi
İmar Planı Durumu, Onay Tarihi	Yok
ÇED Durumu	-
Hinterland Ulaşım Bağlantısı	Asfalt (6 km)

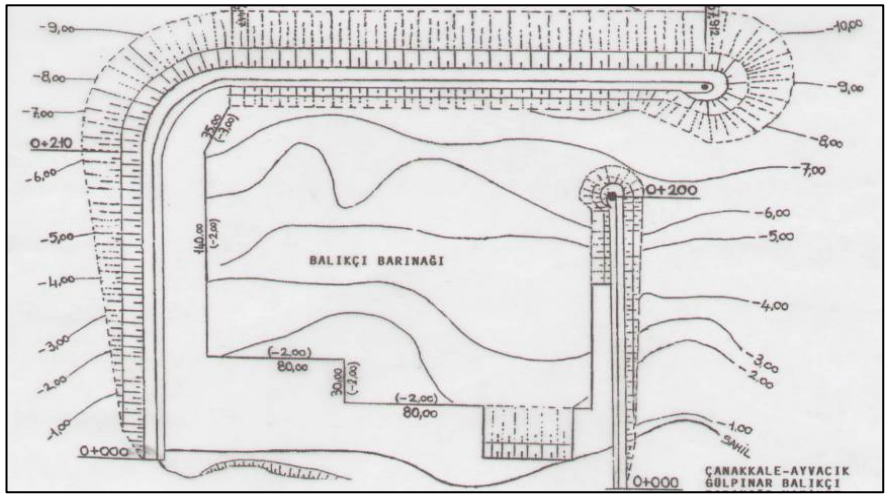



BABAKALE BALIKÇI BARINAĞI/ ÇANAKKALE, AYVACIK

Kategori - Coğrafi Sıra No	İşletilmekte Olan Balıkçılık Kıyı Yapısı -262
Koordinatı	26° 4' 2"E, 39° 28' 26"N
Niteliği / Ödeneğin Sektörü	Balıkçı Barınağı, Tarım Sektöründen Ayrılan Ödenekle
Ana Mendirek Boyu (m)	575
Tali Mendirek Boyu (m)	240, 80
Rıhtım Uzunluğu ve Derinliği (m)	535 m
Korunan Su Alanı (ha)	8
Altyapı Durumu	-
Üstyapı Durumu	İşletme Binası, Balık Satış Yeri
Halihazır Rıhtım Kapasitesi (adet)	130
İlave Edilebilir Rıhtım Kapasitesi (adet)	70 (Toplam Kapasite : 200)
Balıkçılık Sezonunda	
Kullanan Balıkçı Teknesi Sayısı	30
Kullanan Diğer Tekne Sayısı	0
Yoğunluk (%)	15
Balıkçılık Sezonu Dışında	
Kullanan Balıkçı Teknesi Sayısı	30
Kullanan Diğer Tekne Sayısı	100
Sektörlerin Balıkçılık Sezonunda Kullanım Oranları	Tarım (% 100)
	Turizm (% 0)
	Ulaştırma (% 0)
İşletme Şekli	-
İşletmeci Kuruluş	-
İmar Planı Durumu, Onay Tarihi	Yok
ÇED Durumu	Var, 22.03.2007
Hinterland Ulaşım Bağlantısı	Asfalt (9 km)

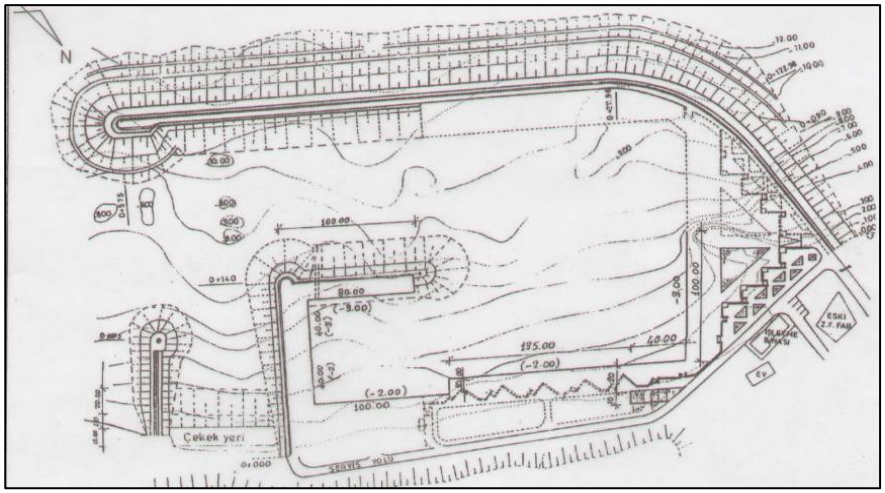



KOYUNEVİ BARINMA YERİ/ ÇANAKKALE, AYVACIK

Kategori - Coğrafi Sıra No	İşletilmekte Olan Balıkçılık Kıyı Yapısı -263
Koordinatı	26° 12' 51"E, 39° 28' 13"N
Niteliği / Ödeneğin Sektörü	Barınma Yeri, Tarım Sektöründen Ayrılan Ödenekle
Ana Mendirek Boyu (m)	120
Tali Mendirek Boyu (m)	Mevcut Değil
Rıhtım Uzunluğu ve Derinliği (m)	Mevcut Değil
Korunan Su Alanı (ha)	0,06
Altyapı Durumu	Elektrik
Üstyapı Durumu	-
Halihazır Rıhtım Kapasitesi (adet)	0
İlave Edilebilir Rıhtım Kapasitesi (adet)	25 (Toplam Kapasite : 25)
Balıkçılık Sezonunda	
Kullanan Balıkçı Teknesi Sayısı	30
Kullanan Diğer Tekne Sayısı	0
Yoğunluk (%)	120
Balıkçılık Sezonu Dışında	
Kullanan Balıkçı Teknesi Sayısı	30
Kullanan Diğer Tekne Sayısı	0
Sektörlerin Balıkçılık Sezonunda Kullanım Oranları	Tarım (% 100)
	Turizm (% 0)
	Ulaştırma (% 0)
İşletme Şekli	Geçici Devir
İşletmeci Kuruluş	-
İmar Planı Durumu, Onay Tarihi	Yok
ÇED Durumu	-
Hinterland Ulaşım Bağlantısı	Asfalt (5 km)

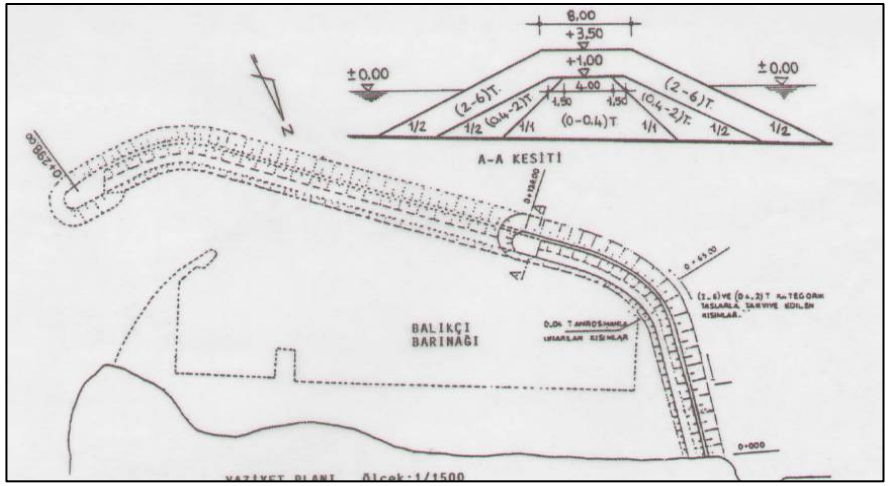



SİVRİCE BALIKÇI BARINAĞI/ ÇANAKKALE, AYVACIK

Kategori - Coğrafi Sıra No	İşletilmekte Olan Balıkçılık Kıyı Yapısı -264
Koordinatı	26° 14' 6"E, 39° 28' 1"N
Niteliği / Ödeneğin Sektörü	Balıkçı Barınağı
Ana Mendirek Boyu (m)	100
Tali Mendirek Boyu (m)	20
Rıhtım Uzunluğu ve Derinliği (m)	Mevcut Değil
Korunan Su Alanı (ha)	0,2
Altyapı Durumu	-
Üstyapı Durumu	-
Halihazır Rıhtım Kapasitesi (adet)	0
İlave Edilebilir Rıhtım Kapasitesi (adet)	25 (Toplam Kapasite : 25)
Balıkçılık Sezonunda	
Kullanan Balıkçı Teknesi Sayısı	-
Kullanan Diğer Tekne Sayısı	-
Yoğunluk (%)	-
Balıkçılık Sezonu Dışında	
Kullanan Balıkçı Teknesi Sayısı	-
Kullanan Diğer Tekne Sayısı	-
Sektörlerin Balıkçılık Sezonunda Kullanım Oranları	Tarım (% 100)
	Turizm (% 0)
	Ulaştırma (% 0)
İşletme Şekli	Bilgi mevcut değil
İşletmeci Kuruluş	Bilgi mevcut değil
İmar Planı Durumu, Onay Tarihi	-
ÇED Durumu	-
Hinterland Ulaşım Bağlantısı	Asfalt (5 km)





BEHRAMKALE BALIKÇI BARINAĞI/ ÇANAKKALE, AYVACIK

Kategori - Coğrafi Sıra No	İşletilmekte Olan Balıkçılık Kıyı Yapısı -265
Koordinatı	26° 20' 22"E, 39° 29' 8"N
Niteliği / Ödeneğin Sektörü	Balıkçı Barınağı, Tarım Sektöründen Ayrılan Ödenekle
Ana Mendirek Boyu (m)	200
Tali Mendirek Boyu (m)	50
Rıhtım Uzunluğu ve Derinliği (m)	190 m
Korunan Su Alanı (ha)	0,15
Altyapı Durumu	Su, Fener, Çekek Yeri
Üstyapı Durumu	-
Halihazır Rıhtım Kapasitesi (adet)	50
İlave Edilebilir Rıhtım Kapasitesi (adet)	0 (Toplam Kapasite : 50)
Balıkçılık Sezonunda	
Kullanan Balıkçı Teknesi Sayısı	20
Kullanan Diğer Tekne Sayısı	8
Yoğunluk (%)	56
Balıkçılık Sezonu Dışında	
Kullanan Balıkçı Teknesi Sayısı	20
Kullanan Diğer Tekne Sayısı	40
Sektörlerin Balıkçılık Sezonunda Kullanım Oranları	Tarım (% 71,4)
	Turizm (% 28,6)
	Ulaştırma (% 0)
İşletme Şekli	-
İşletmeci Kuruluş	-
İmar Planı Durumu, Onay Tarihi	Yok
ÇED Durumu	-
Hinterland Ulaşım Bağlantısı	Asfalt (18 km)

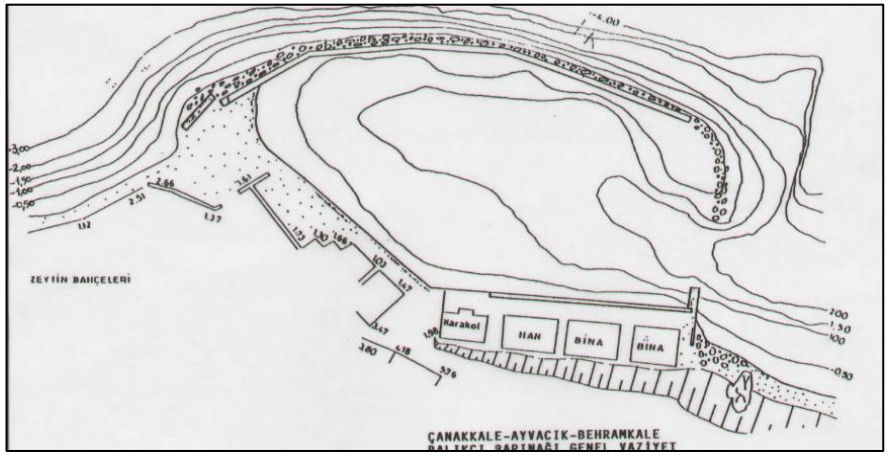



KÜÇÜKKUYU BALIKÇI BARINAĞI/ ÇANAKKALE, AYVACIK

Kategori - Coğrafi Sıra No	İşletilmekte Olan Balıkçılık Kıyı Yapısı -266
Koordinatı	26° 36' 19"E, 39° 32' 38"N
Niteliği / Ödeneğin Sektörü	Balıkçı Barınağı, Tarım Sektöründen Ayrılan Ödenekle
Ana Mendirek Boyu (m)	450
Tali Mendirek Boyu (m)	175
Rıhtım Uzunluğu ve Derinliği (m)	259 m (-2 m), 60 m (-3,5 m)
Korunan Su Alanı (ha)	3,25
Altyapı Durumu	Elektrik, Su, Fener, Çekek Yeri
Üstyapı Durumu	-
Halihazır Rıhtım Kapasitesi (adet)	85
İlave Edilebilir Rıhtım Kapasitesi (adet)	135 (Toplam Kapasite : 220)
Balıkçılık Sezonunda	
Kullanan Balıkçı Teknesi Sayısı	100
Kullanan Diğer Tekne Sayısı	6
Yoğunluk (%)	48,2
Balıkçılık Sezonu Dışında	
Kullanan Balıkçı Teknesi Sayısı	100
Kullanan Diğer Tekne Sayısı	16
Sektörlerin Balıkçılık Sezonunda Kullanım Oranları	Tarım (% 94,3)
	Turizm (% 5,7)
	Ulaştırma (% 0)
İşletme Şekli	Kira
İşletmeci Kuruluş	S. S. Küçükkuyu Su Ürünleri Kooparatifi
İmar Planı Durumu, Onay Tarihi	Yok
ÇED Durumu	-
Hinterland Ulaşım Bağlantısı	Asfalt (26 km)

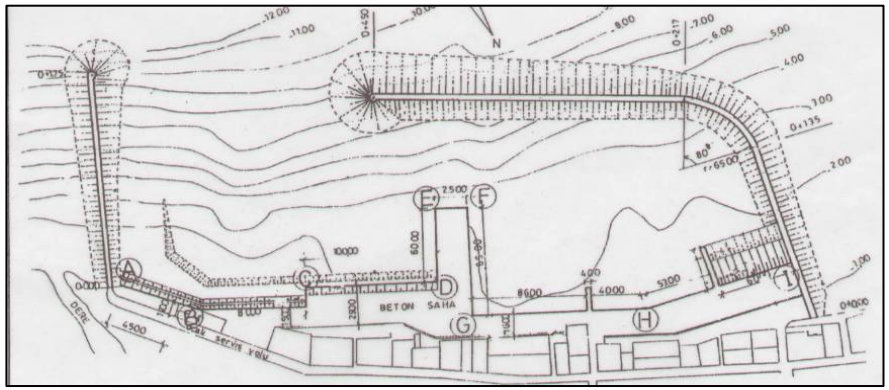



ALTINOLUK BALIKÇI BARINAĞI/ BALIKESİR, EDREMİT

Kategori - Coğrafi Sıra No	İşletilmekte Olan Balıkçılık Kıyı Yapısı -267
Koordinatı	26° 44' 39"E, 39° 33' 55"N
Niteliği / Ödeneğin Sektörü	Balıkçı Barınağı, Tarım Sektöründen Ayrılan Ödenekle
Ana Mendirek Boyu (m)	266,17
Tali Mendirek Boyu (m)	68
Rıhtım Uzunluğu ve Derinliği (m)	116,17 m (-2 m)
Korunan Su Alanı (ha)	1,26
Altyapı Durumu	Elektrik, Su, Fener
Üstyapı Durumu	İşletme Binası, Balık Satış Yeri, Ön Soğutma
Halihazır Rıhtım Kapasitesi (adet)	28
İlave Edilebilir Rıhtım Kapasitesi (adet)	64 (Toplam Kapasite : 92)
Balıkçılık Sezonunda	
Kullanan Balıkçı Teknesi Sayısı	72
Kullanan Diğer Tekne Sayısı	5
Yoğunluk (%)	83,7
Balıkçılık Sezonu Dışında	
Kullanan Balıkçı Teknesi Sayısı	72
Kullanan Diğer Tekne Sayısı	10
Sektörlerin Balıkçılık Sezonunda Kullanım Oranları	Tarım (% 93,5)
	Turizm (% 6,5)
	Ulaştırma (% 0)
İşletme Şekli	Kira
İşletmeci Kuruluş	S. S. Altınoluk Su Ürünleri Kooperatifi
İmar Planı Durumu, Onay Tarihi	Yok
ÇED Durumu	-
Hinterland Ulaşım Bağlantısı	Asfalt (0,4 km)

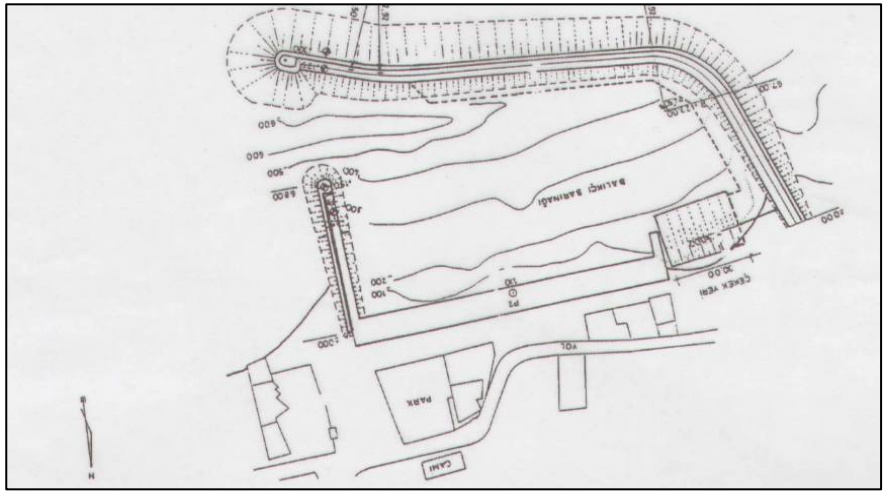



BURHANİYE BALIKÇI BARINAĞI/ BALIKESİR, BURHANİYE

Kategori - Coğrafi Sıra No	İşletilmekte Olan Balıkçılık Kıyı Yapısı -268
Koordinatı	26° 55' 30"E, 39° 29' 8"N
Niteliği / Ödeneğin Sektörü	Balıkçı Barınağı
Ana Mendirek Boyu (m)	537,53
Tali Mendirek Boyu (m)	217,85
Rıhtım Uzunluğu ve Derinliği (m)	90 m (-3 m)
Korunan Su Alanı (ha)	6
Altyapı Durumu	Elektrik, Su, Fener, Çekek Yeri
Üstyapı Durumu	İşletme Binası, Balık Satış Yeri
Halihazır Rıhtım Kapasitesi (adet)	25
İlave Edilebilir Rıhtım Kapasitesi (adet)	70 (Toplam Kapasite : 95)
Balıkçılık Sezonunda	
Kullanan Balıkçı Teknesi Sayısı	110
Kullanan Diğer Tekne Sayısı	0
Yoğunluk (%)	115,8
Balıkçılık Sezonu Dışında	
Kullanan Balıkçı Teknesi Sayısı	110
Kullanan Diğer Tekne Sayısı	0
Sektörlerin Balıkçılık Sezonunda Kullanım Oranları	Tarım (%100)
	Turizm (% 0)
	Ulaştırma (% 0)
İşletme Şekli	Diğer
İşletmeci Kuruluş	S. S. Burhaniye Şarköy Taylıeli Su Ürünleri Kooperatifi
İmar Planı Durumu, Onay Tarihi	Var, 28.11.2008
ÇED Durumu	Bilgi mevcut değil
Hinterland Ulaşım Bağlantısı	Asfalt (0,2 km)

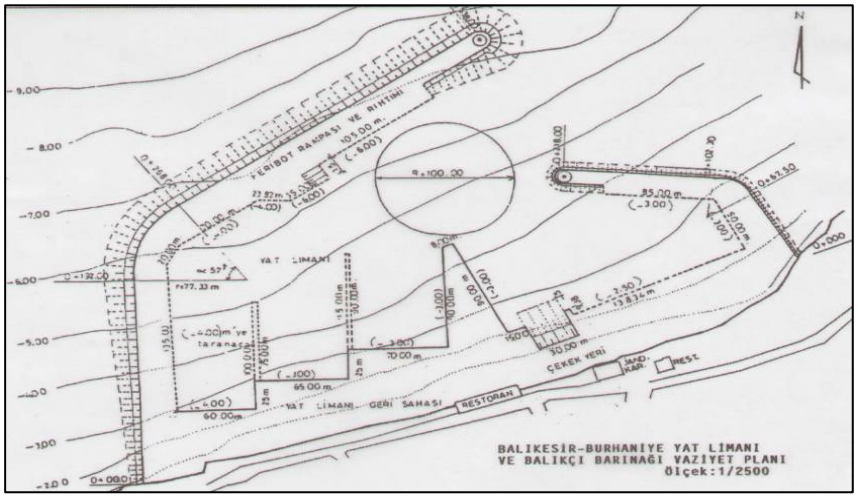



ALİBEY ADASI BALIKÇI BARINAĞI/ BALIKESİR, AYVALIK

Kategori - Coğrafi Sıra No	İşletilmekte Olan Balıkçılık Kıyı Yapısı -269
Koordinatı	26° 39' 24"E, 39° 19' 48"N
Niteliği / Ödeneğin Sektörü	Balıkçı Barınağı, Tarım Sektöründen Ayrılan Ödenekle
Ana Mendirek Boyu (m)	396
Tali Mendirek Boyu (m)	Mevcut Değil
Rıhtım Uzunluğu ve Derinliği (m)	295 m (-2 m), 120 m (-2,5 m)
Korunan Su Alanı (ha)	6
Altyapı Durumu	Elektrik, Su, Fener, Çekek Yeri
Üstyapı Durumu	İşletme Binası
Halihazır Rıhtım Kapasitesi (adet)	96
İlave Edilebilir Rıhtım Kapasitesi (adet)	49 (Toplam Kapasite : 145)
Balıkçılık Sezonunda	
Kullanan Balıkçı Teknesi Sayısı	225
Kullanan Diğer Tekne Sayısı	3
Yoğunluk (%)	157,2
Balıkçılık Sezonu Dışında	
Kullanan Balıkçı Teknesi Sayısı	225
Kullanan Diğer Tekne Sayısı	13
Sektörlerin Balıkçılık Sezonunda Kullanım Oranları	Tarım (% 98,7)
	Turizm (% 0)
	Ulaştırma (% 1,3)
İşletme Şekli	Kira
İşletmeci Kuruluş	S. S. Ayvalık Su Ürünleri Kooperatifi
İmar Planı Durumu, Onay Tarihi	Var, 1983
ÇED Durumu	-
Hinterland Ulaşım Bağlantısı	Asfalt (17 km)

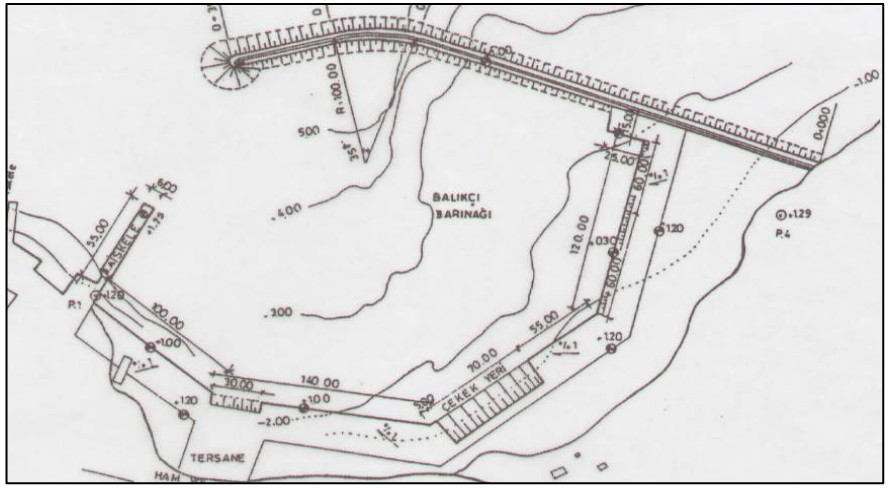



ALTINOVA BARINMA YERİ/ BALIKESİR, AYVALIK

Kategori - Coğrafi Sıra No	İşletilmekte Olan Balıkçılık Kıyı Yapısı -270
Koordinatı	26° 44' 15"E, 39° 12' 38"N
Niteliği / Ödeneğin Sektörü	Barınma Yeri
Ana Mendirek Boyu (m)	225
Tali Mendirek Boyu (m)	Mevcut Değil
Rıhtım Uzunluğu ve Derinliği (m)	114,9 m (-1,5 m)
Korunan Su Alanı (ha)	1,25
Altyapı Durumu	Elektrik, Su, Çekek Yeri
Üstyapı Durumu	İşletme Binası
Halihazır Rıhtım Kapasitesi (adet)	30
İlave Edilebilir Rıhtım Kapasitesi (adet)	55 (Toplam Kapasite : 85)
Balıkçılık Sezonunda	
Kullanan Balıkçı Teknesi Sayısı	70
Kullanan Diğer Tekne Sayısı	0
Yoğunluk (%)	82,4
Balıkçılık Sezonu Dışında	
Kullanan Balıkçı Teknesi Sayısı	70
Kullanan Diğer Tekne Sayısı	0
Sektörlerin Balıkçılık Sezonunda Kullanım Oranları	Tarım (% 100)
	Turizm (% 0)
	Ulaştırma (% 0)
İşletme Şekli	Belediyede
İşletmeci Kuruluş	Kullanım hakkı Belediyede, S. S. Altınova Beldesi S.Ü. Koop.
İmar Planı Durumu, Onay Tarihi	Var, 19.07.2007
ÇED Durumu	-
Hinterland Ulaşım Bağlantısı	Asfalt (5 km)

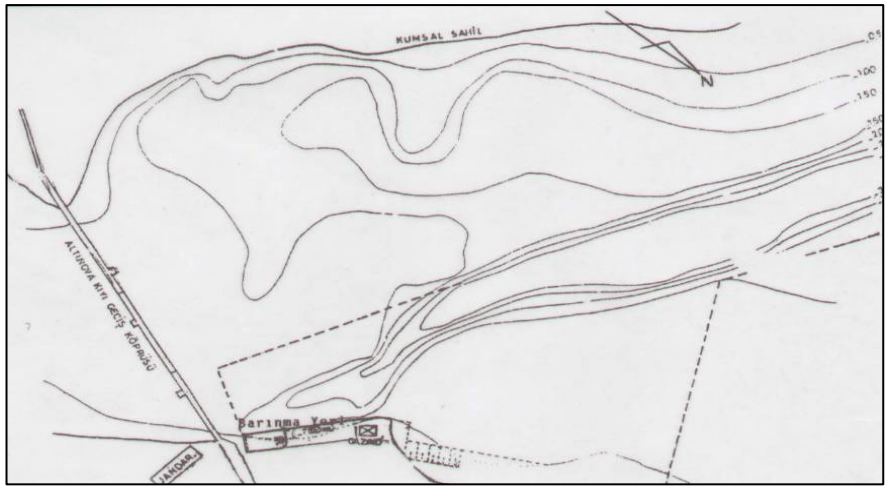



DİKİLİ BALIKÇI BARINAĞI/ İZMİR, DİKİLİ

Kategori - Coğrafi Sıra No	İşletilmekte Olan Balıkçılık Kıyı Yapısı -271
Koordinatı	26° 53' 16"E, 39° 4' 6"N
Niteliği / Ödeneğin Sektörü	Balıkçı Barınağı, Tarım Sektöründen Ayrılan Ödenekle
Ana Mendirek Boyu (m)	235
Tali Mendirek Boyu (m)	60
Rıhtım Uzunluğu ve Derinliği (m)	30 m (-2 m), 130 m (-3 m), 59 m
Korunan Su Alanı (ha)	0,72
Altyapı Durumu	Elektrik, Su, Fener, Çekek Yeri
Üstyapı Durumu	İşletme Binası, Balık Satış Yeri
Halihazır Rıhtım Kapasitesi (adet)	55
İlave Edilebilir Rıhtım Kapasitesi (adet)	45 (Toplam Kapasite : 100)
Balıkçılık Sezonunda	
Kullanan Balıkçı Teknesi Sayısı	120
Kullanan Diğer Tekne Sayısı	5
Yoğunluk (%)	125
Balıkçılık Sezonu Dışında	
Kullanan Balıkçı Teknesi Sayısı	120
Kullanan Diğer Tekne Sayısı	25
Sektörlerin Balıkçılık Sezonunda Kullanım Oranları	Tarım (% 96)
	Turizm (% 0)
	Ulaştırma (% 4)
İşletme Şekli	Kira
İşletmeci Kuruluş	S. S. Dikili Su Ürünleri Kooperatifi
İmar Planı Durumu, Onay Tarihi	Bilgi mevcut değil
ÇED Durumu	-
Hinterland Ulaşım Bağlantısı	Asfalt (4,5 km)

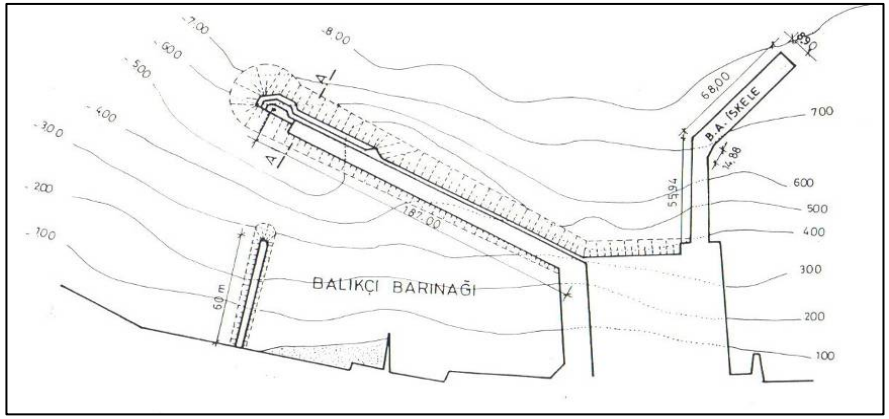



ÇANDARLI BALIKÇI BARINAĞI/ İZMİR, DİKİLİ

Kategori - Coğrafi Sıra No	İşletilmekte Olan Balıkçılık Kıyı Yapısı -272
Koordinatı	26° 55' 53"E, 38° 55' 52"N
Niteliği / Ödeneğin Sektörü	Balıkçı Barınağı, Tarım Sektöründen Ayrılan Ödenekle
Ana Mendirek Boyu (m)	458,5
Tali Mendirek Boyu (m)	Mevcut Değil
Rıhtım Uzunluğu ve Derinliği (m)	103 m (-1 m), 32 m (-1,5 m)
Korunan Su Alanı (ha)	4,25
Altyapı Durumu	Elektrik, Su, Çekek Yeri
Üstyapı Durumu	-
Halihazır Rıhtım Kapasitesi (adet)	35
İlave Edilebilir Rıhtım Kapasitesi (adet)	120 (Toplam Kapasite : 155)
Balıkçılık Sezonunda	
Kullanan Balıkçı Teknesi Sayısı	90
Kullanan Diğer Tekne Sayısı	50
Yoğunluk (%)	90,3
Balıkçılık Sezonu Dışında	
Kullanan Balıkçı Teknesi Sayısı	60
Kullanan Diğer Tekne Sayısı	50
Sektörlerin Balıkçılık Sezonunda Kullanım Oranları	Tarım (% 64,3)
	Turizm (% 35,7)
	Ulaştırma (% 0)
İşletme Şekli	Kira
İşletmeci Kuruluş	S. S. Çandarlı Su Ürünleri Kooperatifi
İmar Planı Durumu, Onay Tarihi	Yok
ÇED Durumu	-
Hinterland Ulaşım Bağlantısı	Asfalt (12 km)

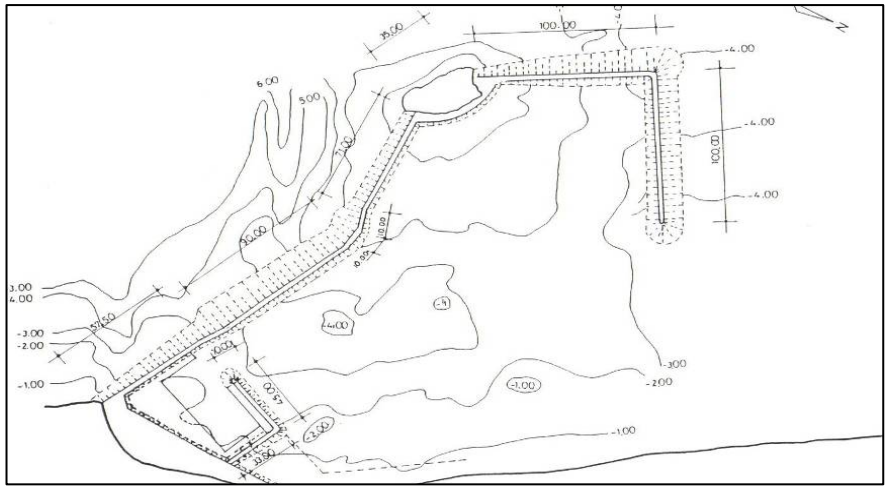



ALİAĞA BALIKÇI BARINAĞI/ İZMİR, ALİAĞA

Kategori - Coğrafi Sıra No	İşletilmekte Olan Balıkçılık Kıyı Yapısı -273
Koordinatı	26° 58' 33"E, 38° 48' 30"N
Niteliği / Ödeneğin Sektörü	Balıkçı Barınağı, Tarım Sektöründen Ayrılan Ödenekle
Ana Mendirek Boyu (m)	289
Tali Mendirek Boyu (m)	73
Rıhtım Uzunluğu ve Derinliği (m)	55 m (-1 m)
Korunan Su Alanı (ha)	1,85
Altyapı Durumu	Fener, Çekek Yeri
Üstyapı Durumu	İşletme Binası, Balık Satış Yeri
Halihazır Rıhtım Kapasitesi (adet)	85
İlave Edilebilir Rıhtım Kapasitesi (adet)	40 (Toplam Kapasite : 125)
Balıkçılık Sezonunda	
Kullanan Balıkçı Teknesi Sayısı	119
Kullanan Diğer Tekne Sayısı	0
Yoğunluk (%)	95,2
Balıkçılık Sezonu Dışında	
Kullanan Balıkçı Teknesi Sayısı	119
Kullanan Diğer Tekne Sayısı	0
Sektörlerin Balıkçılık Sezonunda Kullanım Oranları	Tarım (% 100)
	Turizm (% 0)
	Ulaştırma (% 0)
İşletme Şekli	Kira
İşletmeci Kuruluş	S. S. Aliağa Su Ürünleri Kooperatifi
İmar Planı Durumu, Onay Tarihi	Var, 19.04.2001
ÇED Durumu	-
Hinterland Ulaşım Bağlantısı	Asfalt (0,1 km)

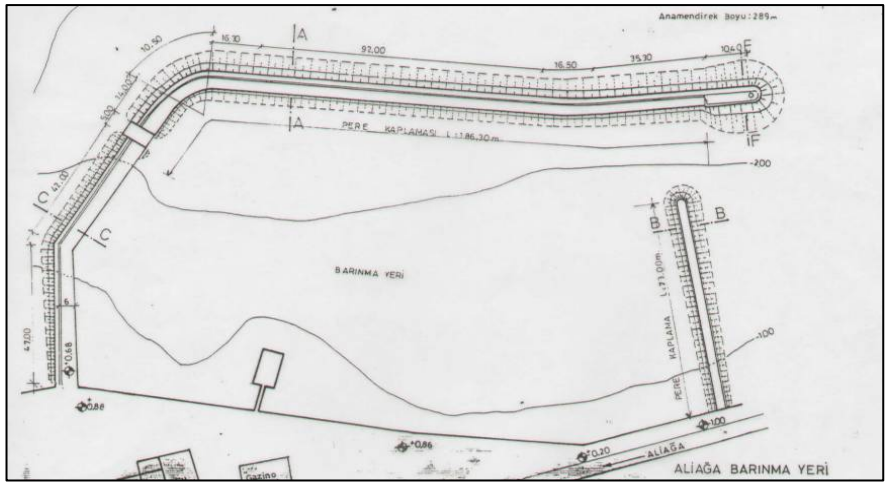



ALİAĞA ÇAKMAKLI BALIKÇI BARINAĞI/ İZMİR, ALİAĞA

Kategori - Coğrafi Sıra No	İşletilmekte Olan Balıkçılık Kıyı Yapısı -274
Koordinatı	26° 54' 13"E, 38° 45' 06"N
Niteliği / Ödeneğin Sektörü	Balıkçı Barınağı, Tarım Sektöründen Ayrılan Ödenekle
Ana Mendirek Boyu (m)	160
Tali Mendirek Boyu (m)	48
Rıhtım Uzunluğu ve Derinliği (m)	123 m
Korunan Su Alanı (ha)	0,8
Altyapı Durumu	-
Üstyapı Durumu	İşletme Binası
Halihazır Rıhtım Kapasitesi (adet)	30
İlave Edilebilir Rıhtım Kapasitesi (adet)	15 (Toplam Kapasite : 45)
Balıkçılık Sezonunda	
Kullanan Balıkçı Teknesi Sayısı	Bilgi mevcut değil
Kullanan Diğer Tekne Sayısı	Bilgi mevcut değil
Yoğunluk (%)	-
Balıkçılık Sezonu Dışında	
Kullanan Balıkçı Teknesi Sayısı	Bilgi mevcut değil
Kullanan Diğer Tekne Sayısı	Bilgi mevcut değil
Sektörlerin Balıkçılık Sezonunda Kullanım Oranları	-
	-
	-
İşletme Şekli	Bilgi Mevcut Değil
İşletmeci Kuruluş	-
İmar Planı Durumu, Onay Tarihi	İmar planı teklifi hazırlanma aşamasındadır
ÇED Durumu	-
Hinterland Ulaşım Bağlantısı	Stabilize (22 km)

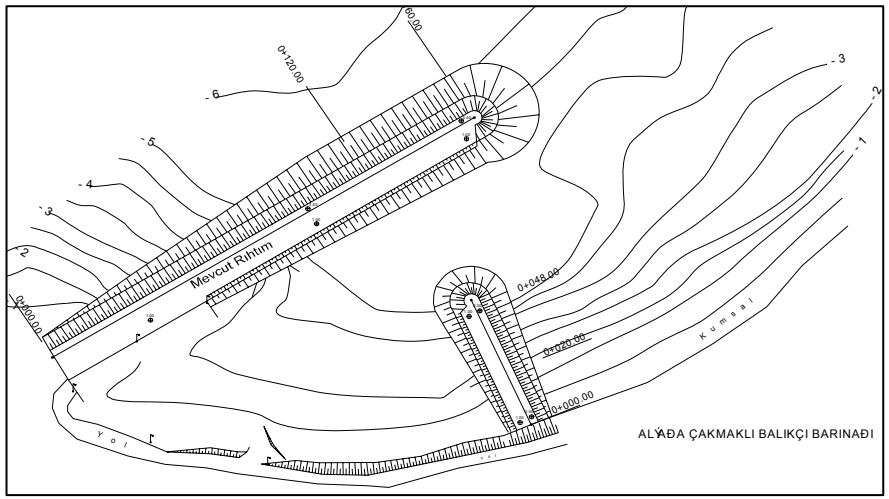



YENİ FOÇA BALIKÇI BARINAĞI/ İZMİR, FOÇA

Kategori - Coğrafi Sıra No	İşletilmekte Olan Balıkçılık Kıyı Yapısı -275
Koordinatı	26° 50' 21"E, 38° 44' 34"N
Niteliği / Ödeneğin Sektörü	Balıkçı Barınağı, Tarım Sektöründen Ayrılan Ödenekle
Ana Mendirek Boyu (m)	135
Tali Mendirek Boyu (m)	35
Rıhtım Uzunluğu ve Derinliği (m)	90 m (-1 m), 57 m
Korunan Su Alanı (ha)	1,4
Altyapı Durumu	Elektrik, Su, Çekek Yeri
Üstyapı Durumu	İşletme Binası, Balık Satış Yeri, Ön Soğutma
Halihazır Rıhtım Kapasitesi (adet)	35
İlave Edilebilir Rıhtım Kapasitesi (adet)	60 (Toplam Kapasite : 95)
Balıkçılık Sezonunda	
Kullanan Balıkçı Teknesi Sayısı	75
Kullanan Diğer Tekne Sayısı	50
Yoğunluk (%)	131,6
Balıkçılık Sezonu Dışında	
Kullanan Balıkçı Teknesi Sayısı	70
Kullanan Diğer Tekne Sayısı	50
Sektörlerin Balıkçılık Sezonunda Kullanım Oranları	Tarım (% 60)
	Turizm (% 40)
	Ulaştırma (% 0)
İşletme Şekli	Kira
İşletmeci Kuruluş	S. S. Yeni Foça Su Ürünleri Kooperatifi
İmar Planı Durumu, Onay Tarihi	Yok
ÇED Durumu	Var, 10.03.2004
Hinterland Ulaşım Bağlantısı	Asfalt (15 km)

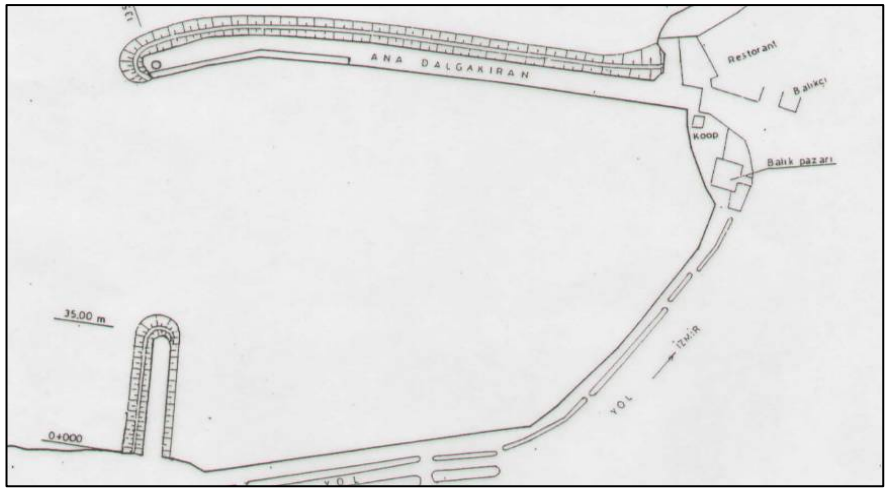



ESKİFOÇA BALIKÇI BARINAĞI/ İZMİR, FOÇA

Kategori - Coğrafi Sıra No	İşletilmekte Olan Balıkçılık Kıyı Yapısı -276
Koordinatı	26° 44' 48"E, 38° 39' 60"N
Niteliği / Ödeneğin Sektörü	Balıkçı Barınağı
Ana Mendirek Boyu (m)	Mevcut Değil
Tali Mendirek Boyu (m)	Mevcut Değil
Rıhtım Uzunluğu ve Derinliği (m)	390 m iskele (-1m / -15 m)
Korunan Su Alanı (ha)	-
Altyapı Durumu	-
Üstyapı Durumu	İşletme Binası
Halihazır Rıhtım Kapasitesi (adet)	200
İlave Edilebilir Rıhtım Kapasitesi (adet)	0 (Toplam Kapasite : 200)
Balıkçılık Sezonunda	
Kullanan Balıkçı Teknesi Sayısı	-
Kullanan Diğer Tekne Sayısı	-
Yoğunluk (%)	-
Balıkçılık Sezonu Dışında	
Kullanan Balıkçı Teknesi Sayısı	-
Kullanan Diğer Tekne Sayısı	-
Sektörlerin Balıkçılık Sezonunda Kullanım Oranları	-
	-
	-
İşletme Şekli	Devir Aşamasında
İşletmeci Kuruluş	Tarım ve Köyişleri Bakanlığı
İmar Planı Durumu, Onay Tarihi	Var, 16.11.2005
ÇED Durumu	Var, 10.01.2005
Hinterland Ulaşım Bağlantısı	Asfalt (25 km)

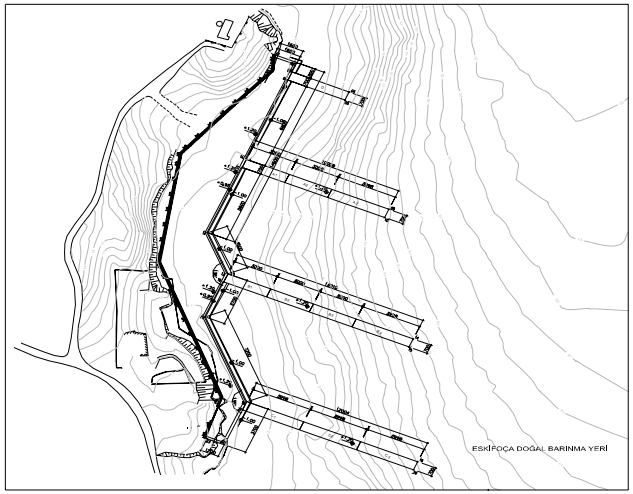



ŞEMİKLER BALIKÇI BARINAĞI/ İZMİR, KARŞIYAKA

Kategori - Coğrafi Sıra No	İşletilmekte Olan Balıkçılık Kıyı Yapısı -277
Koordinatı	27° 4' 47"E, 38° 27' 59"N
Niteliği / Ödeneğin Sektörü	Balıkçı Barınağı
Ana Mendirek Boyu (m)	235
Tali Mendirek Boyu (m)	Mevcut Değil
Rıhtım Uzunluğu ve Derinliği (m)	400 m
Korunan Su Alanı (ha)	0,7
Altyapı Durumu	Su
Üstyapı Durumu	İşletme Binası, Balık Satış Yeri
Halihazır Rıhtım Kapasitesi (adet)	100
İlave Edilebilir Rıhtım Kapasitesi (adet)	0 (Toplam Kapasite : 100)
Balıkçılık Sezonunda	
Kullanan Balıkçı Teknesi Sayısı	167
Kullanan Diğer Tekne Sayısı	0
Yoğunluk (%)	167
Balıkçılık Sezonu Dışında	
Kullanan Balıkçı Teknesi Sayısı	167
Kullanan Diğer Tekne Sayısı	0
Sektörlerin Balıkçılık Sezonunda Kullanım Oranları	Tarım (% 100)
	Turizm (% 0)
	Ulaştırma (% 0)
İşletme Şekli	Kira
İşletmeci Kuruluş	S. S. Şemikler,Örnekköy,Demirköprü,İmbatlı ve Bahariye Mahalleleri Su Ür
İmar Planı Durumu, Onay Tarihi	Yok
ÇED Durumu	-
Hinterland Ulaşım Bağlantısı	Asfalt (0 km)





KARŞIYAKA BALIKÇI BARINAĞI/ İZMİR, KARŞIYAKA

Kategori - Coğrafi Sıra No	İşletilmekte Olan Balıkçılık Kıyı Yapısı -278
Koordinatı	27° 5' 43"E, 38° 27' 10"N
Niteliği / Ödeneğin Sektörü	Balıkçı Barınağı, Belediye Tarafından Yapılmıştır
Ana Mendirek Boyu (m)	270
Tali Mendirek Boyu (m)	50
Rıhtım Uzunluğu ve Derinliği (m)	570 m
Korunan Su Alanı (ha)	5,5
Altyapı Durumu	Çekek Yeri
Üstyapı Durumu	İşletme Binası
Halihazır Rıhtım Kapasitesi (adet)	140
İlave Edilebilir Rıhtım Kapasitesi (adet)	15 (Toplam Kapasite : 155)
Balıkçılık Sezonunda	
Kullanan Balıkçı Teknesi Sayısı	100
Kullanan Diğer Tekne Sayısı	20
Yoğunluk (%)	77,4
Balıkçılık Sezonu Dışında	
Kullanan Balıkçı Teknesi Sayısı	140
Kullanan Diğer Tekne Sayısı	20
Sektörlerin Balıkçılık Sezonunda Kullanım Oranları	Tarım (% 83,3)
	Turizm (% 8,3)
	Ulaştırma (% 8,3)
İşletme Şekli	Kira
İşletmeci Kuruluş	S. S. Karşıyaka Su Ürünleri Kooperatifi
İmar Planı Durumu, Onay Tarihi	Yok
ÇED Durumu	-
Hinterland Ulaşım Bağlantısı	Asfalt (0,05 km)

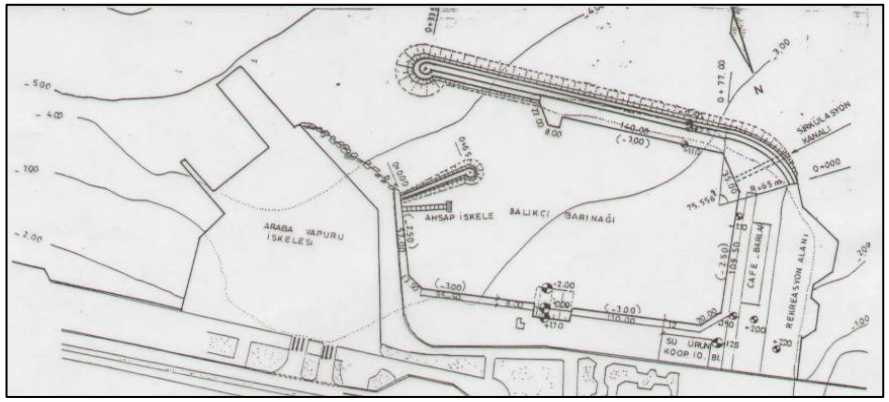



NARLIDERE SAHİL EVLERİ BALIKÇI BARINAĞI/ İZMİR, NARLIDERE

Kategori - Coğrafi Sıra No	İşletilmekte Olan Balıkçılık Kıyı Yapısı -279
Koordinatı	26° 53' 9"E, 38° 22' 41"N
Niteliği / Ödeneğin Sektörü	Balıkçı Barınağı, Tarım Sektöründen Ayrılan Ödenekle
Ana Mendirek Boyu (m)	214,25
Tali Mendirek Boyu (m)	40
Rıhtım Uzunluğu ve Derinliği (m)	240 m
Korunan Su Alanı (ha)	1,4
Altyapı Durumu	Elektrik, Su, Çekek Yeri
Üstyapı Durumu	İşletme Binası, Balık Satış Yeri, Ön Soğutma
Halihazır Rıhtım Kapasitesi (adet)	60
İlave Edilebilir Rıhtım Kapasitesi (adet)	40 (Toplam Kapasite : 100)
Balıkçılık Sezonunda	
Kullanan Balıkçı Teknesi Sayısı	80
Kullanan Diğer Tekne Sayısı	0
Yoğunluk (%)	80
Balıkçılık Sezonu Dışında	
Kullanan Balıkçı Teknesi Sayısı	80
Kullanan Diğer Tekne Sayısı	0
Sektörlerin Balıkçılık Sezonunda Kullanım Oranları	Tarım (% 100)
	Turizm (% 0)
	Ulaştırma (% 0)
İşletme Şekli	Kira
İşletmeci Kuruluş	S. S. Narlıdere Su Ürünleri Kooperatifi
İmar Planı Durumu, Onay Tarihi	Yok
ÇED Durumu	-
Hinterland Ulaşım Bağlantısı	Asfalt (0,2 km)

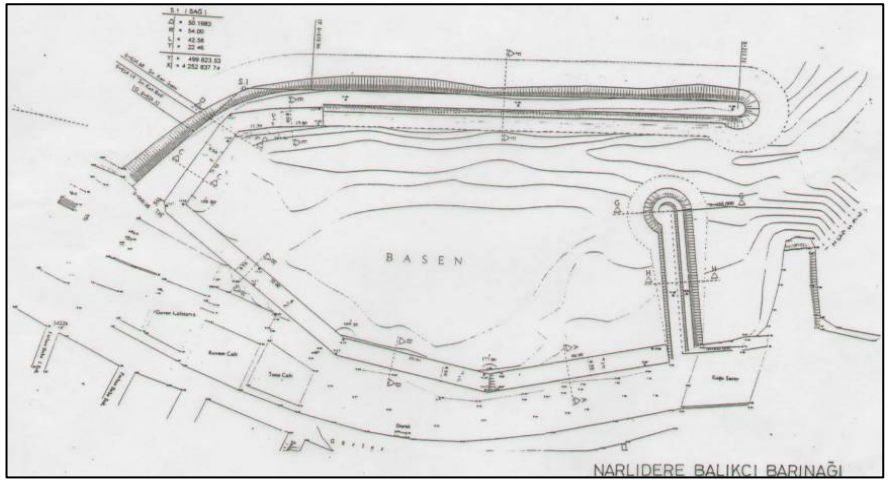



GÜZELBAHÇE 1 BALIKÇI BARINAĞI/ İZMİR, GÜZELBAHÇE

Kategori - Coğrafi Sıra No	İşletilmekte Olan Balıkçılık Kıyı Yapısı -280
Koordinatı	26° 51' 58"E, 38° 22' 31"N
Niteliği / Ödeneğin Sektörü	Balıkçı Barınağı, Tarım Sektöründen Ayrılan Ödenekle
Ana Mendirek Boyu (m)	270
Tali Mendirek Boyu (m)	70
Rıhtım Uzunluğu ve Derinliği (m)	359 m (-1,5 m)
Korunan Su Alanı (ha)	0,99
Altyapı Durumu	Elektrik, Su, Fener
Üstyapı Durumu	İşletme Binası, Balık Satış Yeri, Ön Soğutma
Halihazır Rıhtım Kapasitesi (adet)	85
İlave Edilebilir Rıhtım Kapasitesi (adet)	0 (Toplam Kapasite : 85)
Balıkçılık Sezonunda	
Kullanan Balıkçı Teknesi Sayısı	120
Kullanan Diğer Tekne Sayısı	1
Yoğunluk (%)	142,4
Balıkçılık Sezonu Dışında	
Kullanan Balıkçı Teknesi Sayısı	120
Kullanan Diğer Tekne Sayısı	1
Sektörlerin Balıkçılık Sezonunda Kullanım Oranları	Tarım (% 99,2)
	Turizm (% 0)
	Ulaştırma (% 0,8)
İşletme Şekli	Kira
İşletmeci Kuruluş	S. S. Güzelbahçe Su Ürünleri Kooparatifi
İmar Planı Durumu, Onay Tarihi	Var, 20.11.1996
ÇED Durumu	-
Hinterland Ulaşım Bağlantısı	Asfalt (0 km)

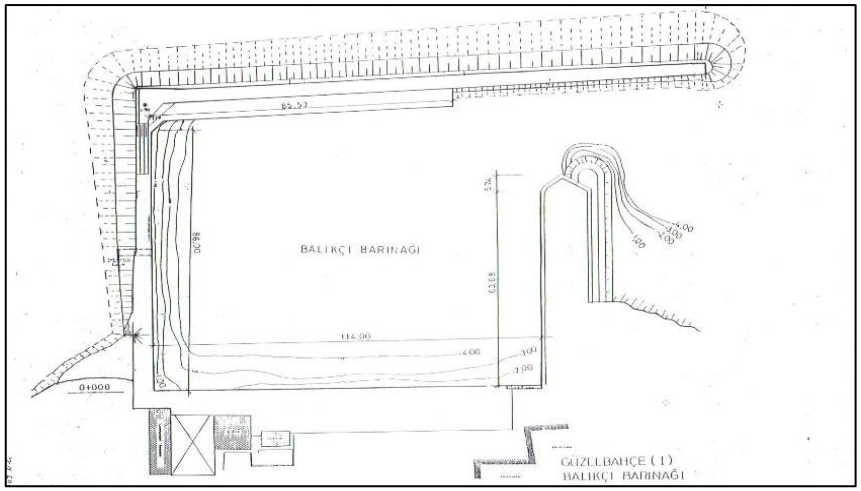



GÜZELBAHÇE 2 BALIKÇI BARINAĞI/ İZMİR, GÜZELBAHÇE

Kategori - Coğrafi Sıra No	İşletilmekte Olan Balıkçılık Kıyı Yapısı -281
Koordinatı	26° 48' 44"E, 38° 21' 28"N
Niteliği / Ödeneğin Sektörü	Balıkçı Barınağı, Tarım Sektöründen Ayrılan Ödenekle
Ana Mendirek Boyu (m)	320
Tali Mendirek Boyu (m)	50
Rıhtım Uzunluğu ve Derinliği (m)	280 m
Korunan Su Alanı (ha)	1,2
Altyapı Durumu	Elektrik, Su, Çekek Yeri
Üstyapı Durumu	-
Halihazır Rıhtım Kapasitesi (adet)	70
İlave Edilebilir Rıhtım Kapasitesi (adet)	45 (Toplam Kapasite : 115)
Balıkçılık Sezonunda	
Kullanan Balıkçı Teknesi Sayısı	50
Kullanan Diğer Tekne Sayısı	60
Yoğunluk (%)	95,7
Balıkçılık Sezonu Dışında	
Kullanan Balıkçı Teknesi Sayısı	50
Kullanan Diğer Tekne Sayısı	0
Sektörlerin Balıkçılık Sezonunda Kullanım Oranları	Tarım (% 45,5)
	Turizm (% 54,5)
	Ulaştırma (% 0)
İşletme Şekli	Kira
İşletmeci Kuruluş	S. S. İzmir Bölgesi Su Ürünleri Kooparatifi
İmar Planı Durumu, Onay Tarihi	Yok
ÇED Durumu	Var, 01.10.2004
Hinterland Ulaşım Bağlantısı	Asfalt (0 km)

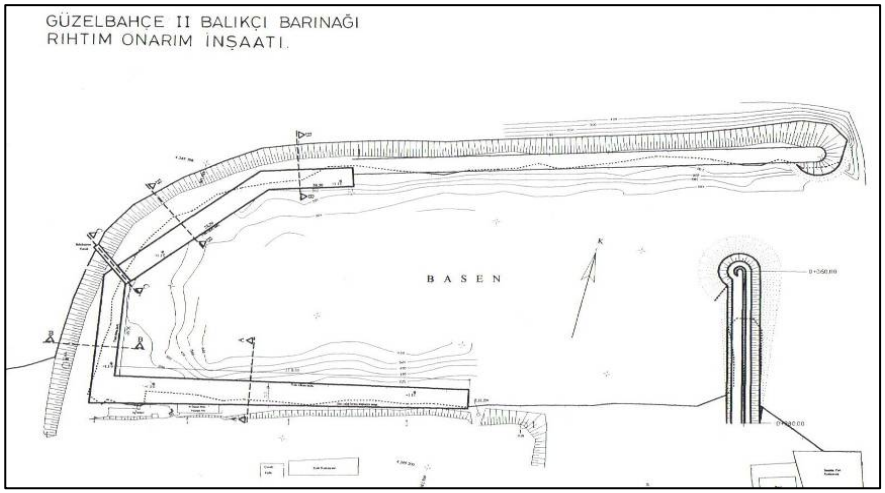



KALABAK BARINMA YERİ/ İZMİR, URLA

Kategori - Coğrafi Sıra No	İşletilmekte Olan Balıkçılık Kıyı Yapısı -282
Koordinatı	26° 46' 21"E, 38° 21' 53"N
Niteliği / Ödeneğin Sektörü	Barınma Yeri
Ana Mendirek Boyu (m)	160
Tali Mendirek Boyu (m)	55
Rıhtım Uzunluğu ve Derinliği (m)	55 m
Korunan Su Alanı (ha)	0,6
Altyapı Durumu	Elektrik, Su, Fener, Çekek Yeri
Üstyapı Durumu	İşletme Binası
Halihazır Rıhtım Kapasitesi (adet)	14
İlave Edilebilir Rıhtım Kapasitesi (adet)	41 (Toplam Kapasite : 55)
Balıkçılık Sezonunda	
Kullanan Balıkçı Teknesi Sayısı	76
Kullanan Diğer Tekne Sayısı	5
Yoğunluk (%)	147,3
Balıkçılık Sezonu Dışında	
Kullanan Balıkçı Teknesi Sayısı	76
Kullanan Diğer Tekne Sayısı	0
Sektörlerin Balıkçılık Sezonunda Kullanım Oranları	Tarım (% 93,8)
	Turizm (% 6,2)
	Ulaştırma (% 0)
İşletme Şekli	Kiralanma Aşamasında
İşletmeci Kuruluş	S. S. Kalabak Su Ürünleri Kooperatifi
İmar Planı Durumu, Onay Tarihi	Var, 25.06.2003
ÇED Durumu	-
Hinterland Ulaşım Bağlantısı	Asfalt (0 km)





URLA (İSKELE) BALIKÇI BARINAĞI/ İZMİR, URLA

Kategori - Coğrafi Sıra No	İşletilmekte Olan Balıkçılık Kıyı Yapısı -283
Koordinatı	26° 45' 3"E, 38° 23' 38"N
Niteliği / Ödeneğin Sektörü	Balıkçı Barınağı, Tarım Sektöründen Ayrılan Ödenekle
Ana Mendirek Boyu (m)	210
Tali Mendirek Boyu (m)	Mevcut Değil
Rıhtım Uzunluğu ve Derinliği (m)	100 m (-0,5 m), 157 m (-1 m), 60 m (-1,5 m)
Korunan Su Alanı (ha)	1,55
Altyapı Durumu	Elektrik, Su, Fener
Üstyapı Durumu	İşletme Binası, Balık Satış Yeri
Halihazır Rıhtım Kapasitesi (adet)	80
İlave Edilebilir Rıhtım Kapasitesi (adet)	20 (Toplam Kapasite : 100)
Balıkçılık Sezonunda	
Kullanan Balıkçı Teknesi Sayısı	78
Kullanan Diğer Tekne Sayısı	63
Yoğunluk (%)	141
Balıkçılık Sezonu Dışında	
Kullanan Balıkçı Teknesi Sayısı	78
Kullanan Diğer Tekne Sayısı	60
Sektörlerin Balıkçılık Sezonunda Kullanım Oranları	Tarım (% 55,3)
	Turizm (% 42,6)
	Ulaştırma (% 2,1)
İşletme Şekli	Kira
İşletmeci Kuruluş	S. S. Urla İskelesi Su Ürünleri Kooperatifi
İmar Planı Durumu, Onay Tarihi	Yok
ÇED Durumu	-
Hinterland Ulaşım Bağlantısı	Asfalt (0 km)

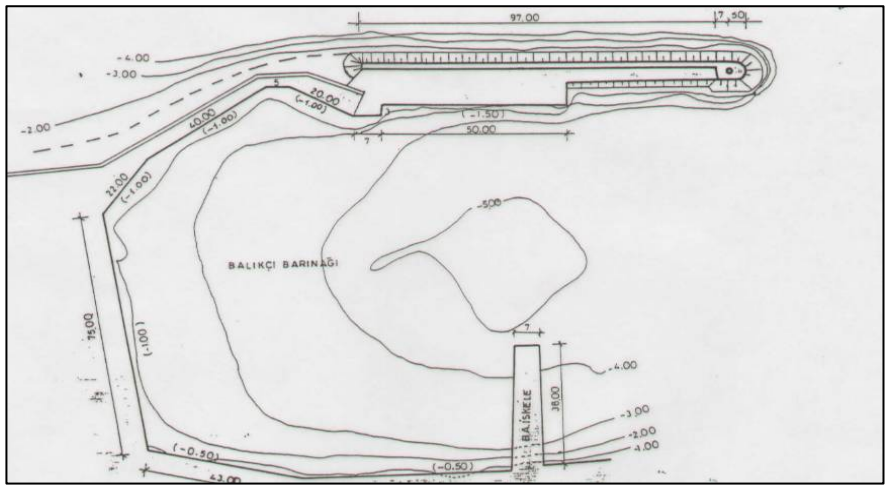



ÇEŞMEALTI BARINMA YERİ/ İZMİR, URLA

Kategori - Coğrafi Sıra No	İşletilmekte Olan Balıkçılık Kıyı Yapısı -284
Koordinatı	26° 40' 59"E, 38° 22' 28"N
Niteliği / Ödeneğin Sektörü	Barınma Yeri, Tarım Sektöründen Ayrılan Ödenekle
Ana Mendirek Boyu (m)	200
Tali Mendirek Boyu (m)	Mevcut Değil
Rıhtım Uzunluğu ve Derinliği (m)	35 m (-1 m), 40 m (-1,5 m), 20 m (-2,5 m)
Korunan Su Alanı (ha)	3
Altyapı Durumu	Elektrik, Su, Fener, Çekek Yeri
Üstyapı Durumu	İşletme Binası, Balık Satış Yeri, Ön Soğutma, Buz Üretim Alanı
Halihazır Rıhtım Kapasitesi (adet)	25
İlave Edilebilir Rıhtım Kapasitesi (adet)	50 (Toplam Kapasite : 75)
Balıkçılık Sezonunda	
Kullanan Balıkçı Teknesi Sayısı	55
Kullanan Diğer Tekne Sayısı	53
Yoğunluk (%)	144
Balıkçılık Sezonu Dışında	
Kullanan Balıkçı Teknesi Sayısı	55
Kullanan Diğer Tekne Sayısı	0
Sektörlerin Balıkçılık Sezonunda Kullanım Oranları	Tarım (% 50,9)
	Turizm (% 46,3)
	Ulaştırma (% 2,8)
İşletme Şekli	Kira
İşletmeci Kuruluş	S. S. Çeşmealtı Su Ürünleri Kooperatifi
İmar Planı Durumu, Onay Tarihi	Yok
ÇED Durumu	-
Hinterland Ulaşım Bağlantısı	Asfalt (0 km)

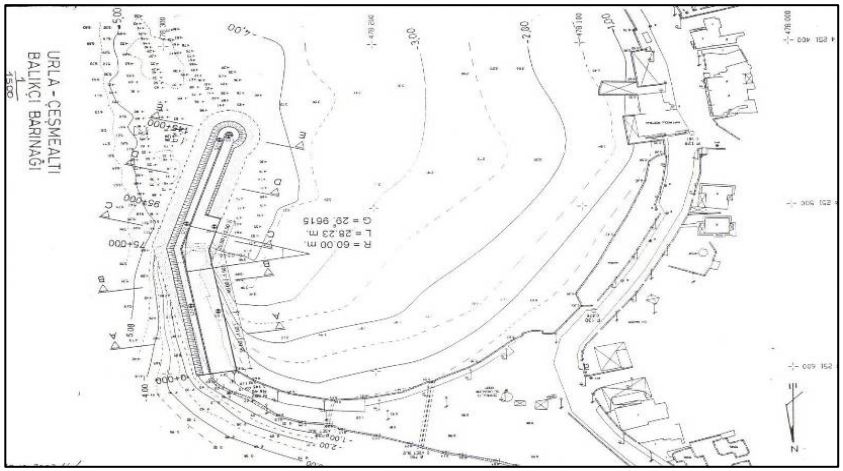



ÖZBEKKÖY BALIKÇI BARINAĞI/ İZMİR, ÖZBEK

Kategori - Coğrafi Sıra No	İşletilmekte Olan Balıkçılık Kıyı Yapısı -285
Koordinatı	26° 35' 18"E, 38° 25' 26"N
Niteliği / Ödeneğin Sektörü	Balıkçı Barınağı, Tarım Sektöründen Ayrılan Ödenekle
Ana Mendirek Boyu (m)	210
Tali Mendirek Boyu (m)	164
Rıhtım Uzunluğu ve Derinliği (m)	144 m (-1 m), 35 m (-1,5 m), 165 m (-2 m)
Korunan Su Alanı (ha)	1,75
Altyapı Durumu	Elektrik, Su, Çekek Yeri
Üstyapı Durumu	İşletme Binası, Balık Satış Yeri
Halihazır Rıhtım Kapasitesi (adet)	86
İlave Edilebilir Rıhtım Kapasitesi (adet)	44 (Toplam Kapasite : 130)
Balıkçılık Sezonunda	
Kullanan Balıkçı Teknesi Sayısı	120
Kullanan Diğer Tekne Sayısı	40
Yoğunluk (%)	123,1
Balıkçılık Sezonu Dışında	
Kullanan Balıkçı Teknesi Sayısı	50
Kullanan Diğer Tekne Sayısı	40
Sektörlerin Balıkçılık Sezonunda Kullanım Oranları	Tarım (% 75)
	Turizm (% 25)
	Ulaştırma (% 0)
İşletme Şekli	Kira
İşletmeci Kuruluş	S. S. Özbekköy Su Ürünleri Kooperatifi
İmar Planı Durumu, Onay Tarihi	Yok
ÇED Durumu	-
Hinterland Ulaşım Bağlantısı	Asfalt (4 km)

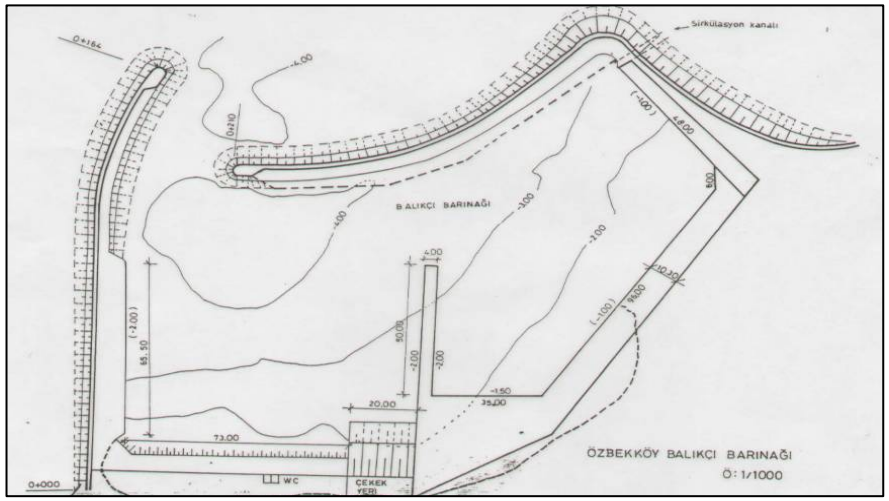



BALIKLIOVA BALIKÇI BARINAĞI/ İZMİR, URLA

Kategori - Coğrafi Sıra No	İşletilmekte Olan Balıkçılık Kıyı Yapısı -286
Koordinatı	26° 38' 6"E, 38° 30' 40"N
Niteliği / Ödeneğin Sektörü	Balıkçı Barınağı, Tarım Sektöründen Ayrılan Ödenekle
Ana Mendirek Boyu (m)	260
Tali Mendirek Boyu (m)	50
Rıhtım Uzunluğu ve Derinliği (m)	100 m
Korunan Su Alanı (ha)	1,2
Altyapı Durumu	Çekek Yeri
Üstyapı Durumu	İşletme Binası
Halihazır Rıhtım Kapasitesi (adet)	25
İlave Edilebilir Rıhtım Kapasitesi (adet)	60 (Toplam Kapasite : 85)
Balıkçılık Sezonunda	
Kullanan Balıkçı Teknesi Sayısı	60
Kullanan Diğer Tekne Sayısı	0
Yoğunluk (%)	70,6
Balıkçılık Sezonu Dışında	
Kullanan Balıkçı Teknesi Sayısı	60
Kullanan Diğer Tekne Sayısı	4
Sektörlerin Balıkçılık Sezonunda Kullanım Oranları	Tarım (% 100)
	Turizm (% 0)
	Ulaştırma (% 0)
İşletme Şekli	Kira
İşletmeci Kuruluş	S. S. Balıklıova Su Ürünleri Kooperatifi
İmar Planı Durumu, Onay Tarihi	Yok
ÇED Durumu	-
Hinterland Ulaşım Bağlantısı	Asfalt (0,3 km)

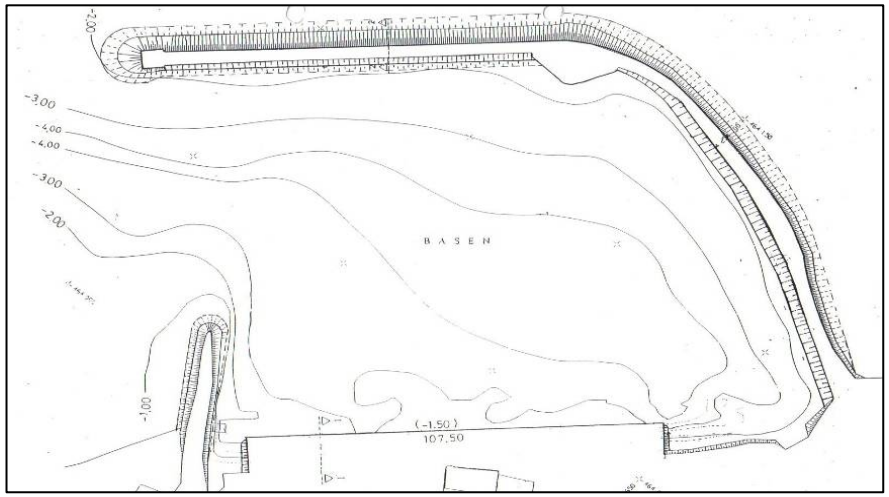



MORDOĞAN 2 BALIKÇI BARINAĞI/ İZMİR, KARABURUN

Kategori - Coğrafi Sıra No	İşletilmekte Olan Balıkçılık Kıyı Yapısı -287
Koordinatı	26° 37' 40"E, 38° 31' 4"N
Niteliği / Ödeneğin Sektörü	Balıkçı Barınağı
Ana Mendirek Boyu (m)	795
Tali Mendirek Boyu (m)	135
Rıhtım Uzunluğu ve Derinliği (m)	275 m
Korunan Su Alanı (ha)	8,7
Altyapı Durumu	Su, Çekek Yeri
Üstyapı Durumu	İşletme Binası, Balık Satış Yeri
Halihazır Rıhtım Kapasitesi (adet)	70
İlave Edilebilir Rıhtım Kapasitesi (adet)	200 (Toplam Kapasite : 270)
Balıkçılık Sezonunda	
Kullanan Balıkçı Teknesi Sayısı	56
Kullanan Diğer Tekne Sayısı	13
Yoğunluk (%)	25,6
Balıkçılık Sezonu Dışında	
Kullanan Balıkçı Teknesi Sayısı	50
Kullanan Diğer Tekne Sayısı	18
Sektörlerin Balıkçılık Sezonunda Kullanım Oranları	Tarım (% 81,2)
	Turizm (% 14,5)
	Ulaştırma (% 4,3)
İşletme Şekli	Kira
İşletmeci Kuruluş	S. S. Mordoğan Su Ürünleri Kooperatifi
İmar Planı Durumu, Onay Tarihi	Yok
ÇED Durumu	Var, 05.03.2002
Hinterland Ulaşım Bağlantısı	Asfalt (1,5 km)

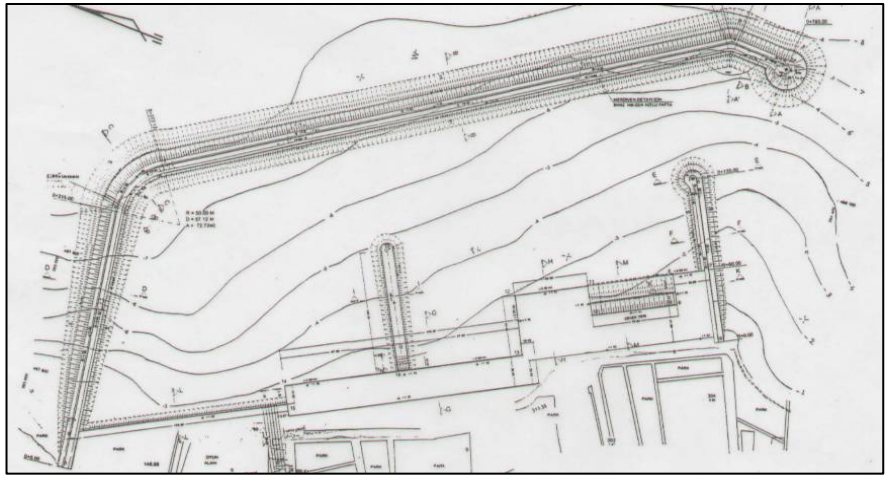



MORDOĞAN 1 BALIKÇI BARINAĞI/ İZMİR, KARABURUN

Kategori - Coğrafi Sıra No	İşletilmekte Olan Balıkçılık Kıyı Yapısı -288
Koordinatı	26° 34' 11"E, 38° 33' 38"N
Niteliği / Ödeneğin Sektörü	Balıkçı Barınağı, Tarım Sektöründen Ayrılan Ödenekle
Ana Mendirek Boyu (m)	90
Tali Mendirek Boyu (m)	50
Rıhtım Uzunluğu ve Derinliği (m)	22,5 m (-2 m), 57 m (-2,5 m)
Korunan Su Alanı (ha)	4
Altyapı Durumu	Elektrik, Su, Fener
Üstyapı Durumu	İşletme Binası, Balık Satış Yeri
Halihazır Rıhtım Kapasitesi (adet)	20
İlave Edilebilir Rıhtım Kapasitesi (adet)	70 (Toplam Kapasite : 90)
Balıkçılık Sezonunda	
Kullanan Balıkçı Teknesi Sayısı	70
Kullanan Diğer Tekne Sayısı	30
Yoğunluk (%)	111,1
Balıkçılık Sezonu Dışında	
Kullanan Balıkçı Teknesi Sayısı	30
Kullanan Diğer Tekne Sayısı	15
Sektörlerin Balıkçılık Sezonunda Kullanım Oranları	Tarım (% 70)
	Turizm (% 10)
	Ulaştırma (% 20)
İşletme Şekli	Geçici Devir
İşletmeci Kuruluş	Mordoğan Belediyesi
İmar Planı Durumu, Onay Tarihi	Yok
ÇED Durumu	-
Hinterland Ulaşım Bağlantısı	Asfalt (1 km)

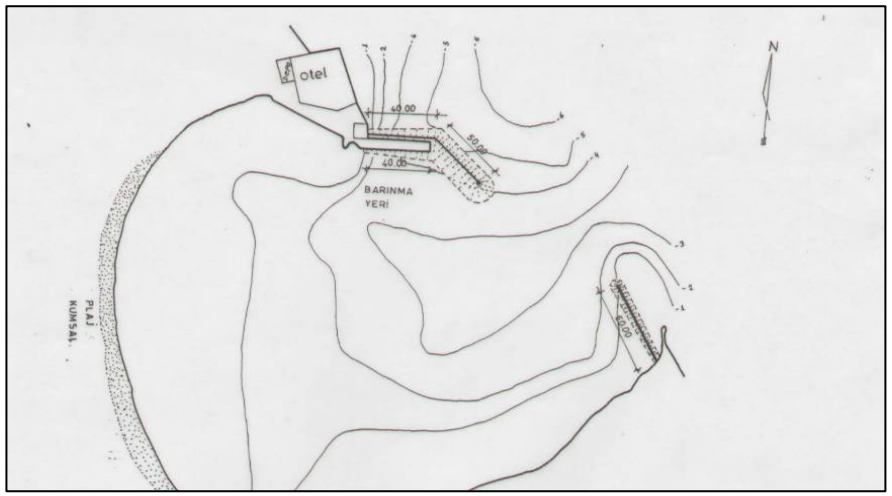



KAYNARPINAR BALIKÇI BARINAĞI/ İZMİR, KARABURUN

Kategori - Coğrafi Sıra No	İşletilmekte Olan Balıkçılık Kıyı Yapısı -289
Koordinatı	26° 32' 55"E, 38° 36' 10"N
Niteliği / Ödeneğin Sektörü	Balıkçı Barınağı, Tarım Sektöründen Ayrılan Ödenekle
Ana Mendirek Boyu (m)	133
Tali Mendirek Boyu (m)	30
Rıhtım Uzunluğu ve Derinliği (m)	57 m (0,75 m), 113 m (-2 m)
Korunan Su Alanı (ha)	0,56
Altyapı Durumu	Elektrik, Su, Çekek Yeri
Üstyapı Durumu	-
Halihazır Rıhtım Kapasitesi (adet)	43
İlave Edilebilir Rıhtım Kapasitesi (adet)	12 (Toplam Kapasite : 55)
Balıkçılık Sezonunda	
Kullanan Balıkçı Teknesi Sayısı	33
Kullanan Diğer Tekne Sayısı	0
Yoğunluk (%)	60
Balıkçılık Sezonu Dışında	
Kullanan Balıkçı Teknesi Sayısı	33
Kullanan Diğer Tekne Sayısı	0
Sektörlerin Balıkçılık Sezonunda Kullanım Oranları	Tarım (% 100)
	Turizm (% 0)
	Ulaştırma (% 0)
İşletme Şekli	Kira
İşletmeci Kuruluş	S. S. İnecik Su Ürünleri Kooperatifi
İmar Planı Durumu, Onay Tarihi	Yok
ÇED Durumu	-
Hinterland Ulaşım Bağlantısı	Asfalt (0,2 km)

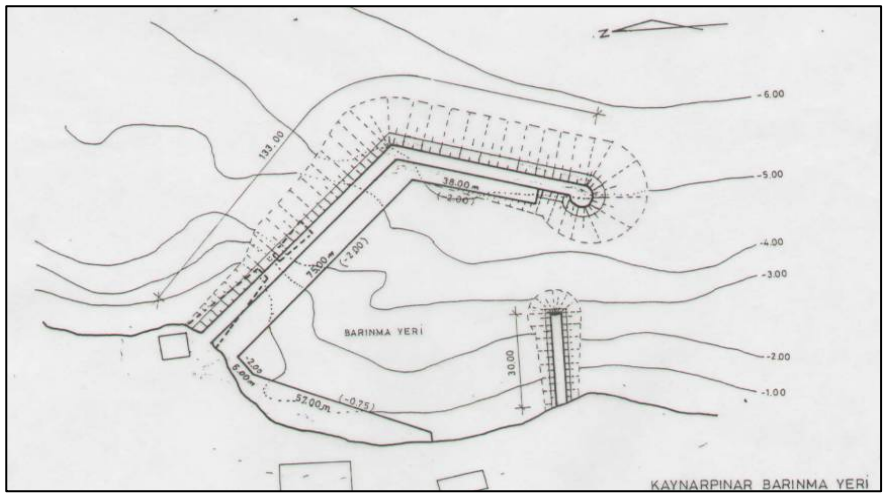



AMBARSEKİ BALIKÇI BARINAĞI/ İZMİR, KARABURUN

Kategori - Coğrafi Sıra No	İşletilmekte Olan Balıkçılık Kıyı Yapısı -290
Koordinatı	26° 31' 30"E, 38° 37' 49"N
Niteliği / Ödeneğin Sektörü	Balıkçı Barınağı, Tarım Sektöründen Ayrılan Ödenekle
Ana Mendirek Boyu (m)	88
Tali Mendirek Boyu (m)	38
Rıhtım Uzunluğu ve Derinliği (m)	23,35 m (-1 m), 14,3 m (-1,5 m)
Korunan Su Alanı (ha)	0,42
Altyapı Durumu	Çekek Yeri
Üstyapı Durumu	-
Halihazır Rıhtım Kapasitesi (adet)	10
İlave Edilebilir Rıhtım Kapasitesi (adet)	30 (Toplam Kapasite : 40)
Balıkçılık Sezonunda	
Kullanan Balıkçı Teknesi Sayısı	50
Kullanan Diğer Tekne Sayısı	0
Yoğunluk (%)	125
Balıkçılık Sezonu Dışında	
Kullanan Balıkçı Teknesi Sayısı	50
Kullanan Diğer Tekne Sayısı	0
Sektörlerin Balıkçılık Sezonunda Kullanım Oranları	Tarım (% 100)
	Turizm (% 0)
	Ulaştırma (% 0)
İşletme Şekli	Geçici Devir
İşletmeci Kuruluş	Ambarseki Köyü Muhtarlığı
İmar Planı Durumu, Onay Tarihi	Yok
ÇED Durumu	-
Hinterland Ulaşım Bağlantısı	Asfalt (1 km)

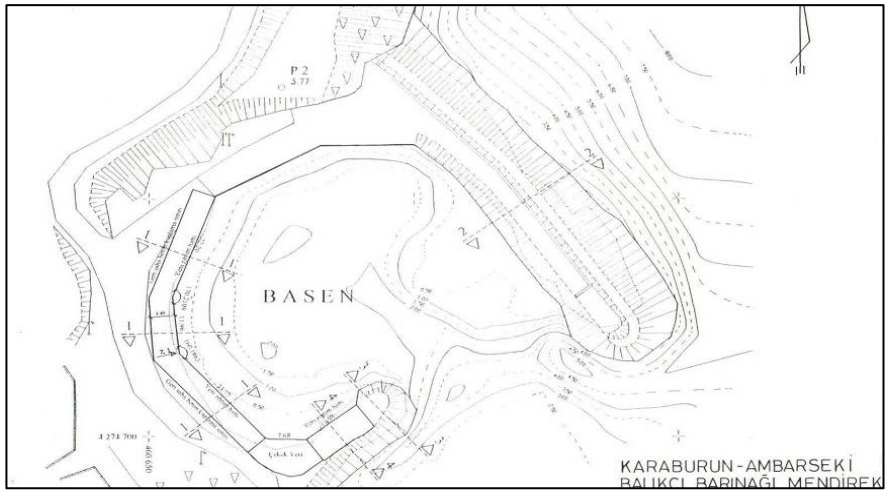



SAİPKÖY BALIKÇI BARINAĞI/ İZMİR, KARABURUN

Kategori - Coğrafi Sıra No	İşletilmekte Olan Balıkçılık Kıyı Yapısı -291
Koordinatı	26° 30' 58"E, 38° 38' 52"N
Niteliği / Ödeneğin Sektörü	Balıkçı Barınağı, Tarım Sektöründen Ayrılan Ödenekle
Ana Mendirek Boyu (m)	177,5
Tali Mendirek Boyu (m)	83,5
Rıhtım Uzunluğu ve Derinliği (m)	180 m (-1,5 m), 70 m (-3 m), 50 m
Korunan Su Alanı (ha)	1,25
Altyapı Durumu	Elektrik, Su, Çekek Yeri
Üstyapı Durumu	İşletme Binası
Halihazır Rıhtım Kapasitesi (adet)	75
İlave Edilebilir Rıhtım Kapasitesi (adet)	15 (Toplam Kapasite : 90)
Balıkçılık Sezonunda	
Kullanan Balıkçı Teknesi Sayısı	23
Kullanan Diğer Tekne Sayısı	0
Yoğunluk (%)	25,6
Balıkçılık Sezonu Dışında	
Kullanan Balıkçı Teknesi Sayısı	23
Kullanan Diğer Tekne Sayısı	0
Sektörlerin Balıkçılık Sezonunda Kullanım Oranları	Tarım (% 100)
	Turizm (% 0)
	Ulaştırma (% 0)
İşletme Şekli	Kira
İşletmeci Kuruluş	S. S. Saipköy Su Ürünleri Kooperatifi
İmar Planı Durumu, Onay Tarihi	Yok
ÇED Durumu	-
Hinterland Ulaşım Bağlantısı	Asfalt (0,3 km)

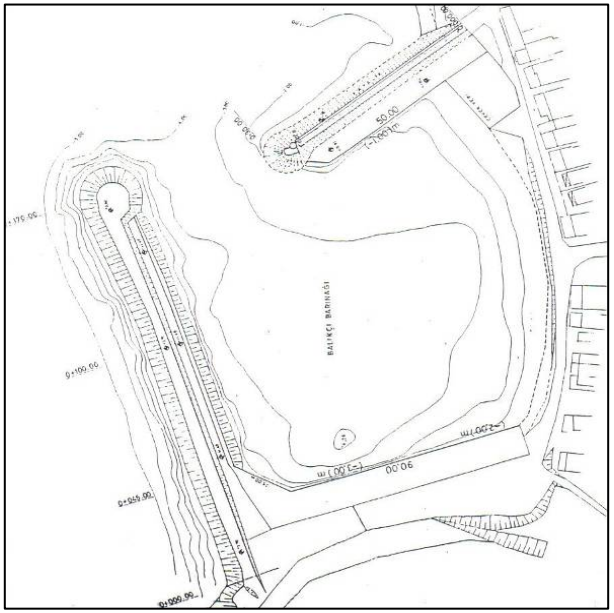



KARABURUN BALIKÇI BARINAĞI/ İZMİR, KARABURUN

Kategori - Coğrafi Sıra No	İşletilmekte Olan Balıkçılık Kıyı Yapısı -292
Koordinatı	26° 26' 19"E, 38° 40' 18"N
Niteliği / Ödeneğin Sektörü	Balıkçı Barınağı, Tarım Sektöründen Ayrılan Ödenekle
Ana Mendirek Boyu (m)	115
Tali Mendirek Boyu (m)	12,5
Rıhtım Uzunluğu ve Derinliği (m)	140 m (-1 m)
Korunan Su Alanı (ha)	3,7
Altyapı Durumu	Su, Fener, Çekek Yeri
Üstyapı Durumu	İşletme Binası
Halihazır Rıhtım Kapasitesi (adet)	35
İlave Edilebilir Rıhtım Kapasitesi (adet)	30 (Toplam Kapasite : 65)
Balıkçılık Sezonunda	
Kullanan Balıkçı Teknesi Sayısı	43
Kullanan Diğer Tekne Sayısı	3
Yoğunluk (%)	70,8
Balıkçılık Sezonu Dışında	
Kullanan Balıkçı Teknesi Sayısı	43
Kullanan Diğer Tekne Sayısı	3
Sektörlerin Balıkçılık Sezonunda Kullanım Oranları	Tarım (% 93,5)
	Turizm (% 6,5)
	Ulaştırma (% 0)
İşletme Şekli	Kira
İşletmeci Kuruluş	SS Karaburun Merkez Su Ürünleri Kooperatifi
İmar Planı Durumu, Onay Tarihi	Var, 03.04.2006
ÇED Durumu	-
Hinterland Ulaşım Bağlantısı	Asfalt (0,7 km)

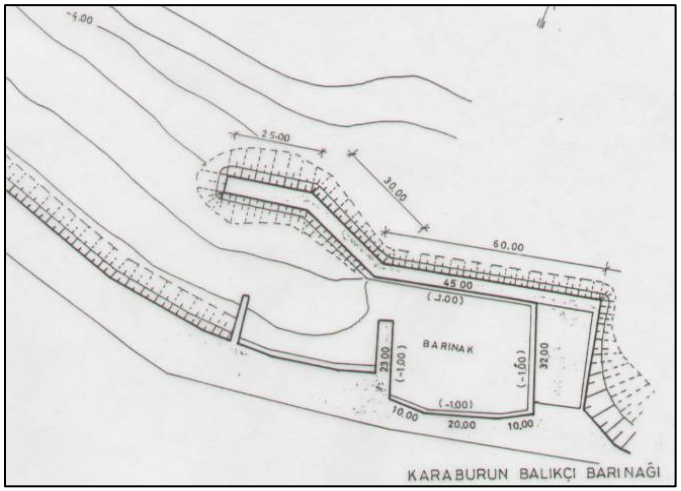



YENİ LİMAN BALIKÇI BARINAĞI/ İZMİR, KARABURUN

Kategori - Coğrafi Sıra No	İşletilmekte Olan Balıkçılık Kıyı Yapısı -293
Koordinatı	26° 21' 39"E, 38° 18' 44"N
Niteliği / Ödeneğin Sektörü	Balıkçı Barınağı, Tarım Sektöründen Ayrılan Ödenekle
Ana Mendirek Boyu (m)	198,9
Tali Mendirek Boyu (m)	45
Rıhtım Uzunluğu ve Derinliği (m)	75 m (-1 m), 103 m (-2 m)
Korunan Su Alanı (ha)	1,15
Altyapı Durumu	Elektrik, Su, Çekek Yeri
Üstyapı Durumu	İşletme Binası
Halihazır Rıhtım Kapasitesi (adet)	45
İlave Edilebilir Rıhtım Kapasitesi (adet)	50 (Toplam Kapasite : 95)
Balıkçılık Sezonunda	
Kullanan Balıkçı Teknesi Sayısı	73
Kullanan Diğer Tekne Sayısı	0
Yoğunluk (%)	76,8
Balıkçılık Sezonu Dışında	
Kullanan Balıkçı Teknesi Sayısı	73
Kullanan Diğer Tekne Sayısı	0
Sektörlerin Balıkçılık Sezonunda Kullanım Oranları	Tarım (% 100)
	Turizm (% 0)
	Ulaştırma (% 0)
İşletme Şekli	Kira
İşletmeci Kuruluş	S. S. Tepeboz (Yeni Liman) Su Ürünleri Kooperatifi
İmar Planı Durumu, Onay Tarihi	Yok
ÇED Durumu	-
Hinterland Ulaşım Bağlantısı	Asfalt (0,1 km)

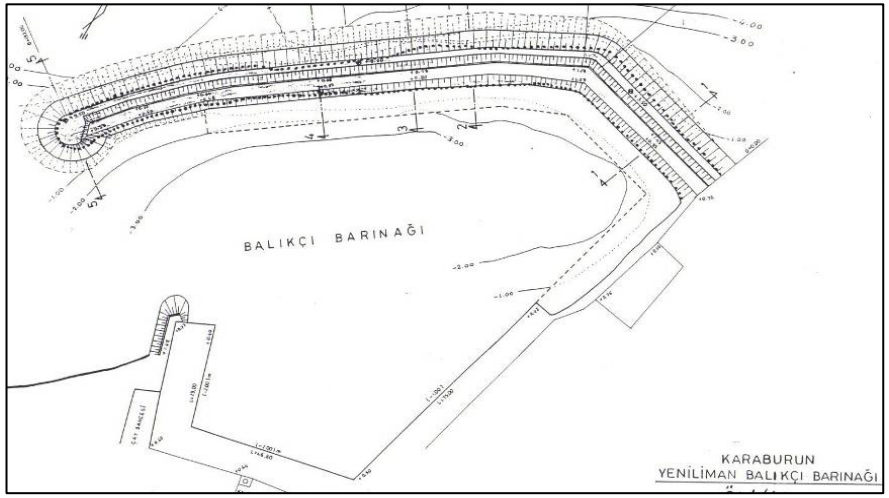



ILICA - YILDIZBURNU BALIKÇI BARINAĞI/ İZMİR, ÇEŞME

Kategori - Coğrafi Sıra No	İşletilmekte Olan Balıkçılık Kıyı Yapısı -294
Koordinatı	26° 19' 0"E, 38° 21' 25"N
Niteliği / Ödeneğin Sektörü	Balıkçı Barınağı, Tarım Sektöründen Ayrılan Ödenekle
Ana Mendirek Boyu (m)	292
Tali Mendirek Boyu (m)	260
Rıhtım Uzunluğu ve Derinliği (m)	75 m (-1 m), 75 m (-2 m)
Korunan Su Alanı (ha)	4,4
Altyapı Durumu	Çekek Yeri
Üstyapı Durumu	İşletme Binası, Balık Satış Yeri
Halihazır Rıhtım Kapasitesi (adet)	40
İlave Edilebilir Rıhtım Kapasitesi (adet)	130 (Toplam Kapasite : 170)
Balıkçılık Sezonunda	
Kullanan Balıkçı Teknesi Sayısı	34
Kullanan Diğer Tekne Sayısı	20
Yoğunluk (%)	31,8
Balıkçılık Sezonu Dışında	
Kullanan Balıkçı Teknesi Sayısı	34
Kullanan Diğer Tekne Sayısı	50
Sektörlerin Balıkçılık Sezonunda Kullanım Oranları	Tarım (% 63)
	Turizm (% 37)
	Ulaştırma (% 0)
İşletme Şekli	Kiralanma Aşamasında
İşletmeci Kuruluş	S. S. Ilıca Su Ürünleri Kooparatifi
İmar Planı Durumu, Onay Tarihi	Plan teklifi hazırlanmış olup Bakanlıkça değerlendirme aşamasındadır
ÇED Durumu	-
Hinterland Ulaşım Bağlantısı	Asfalt (1 km)

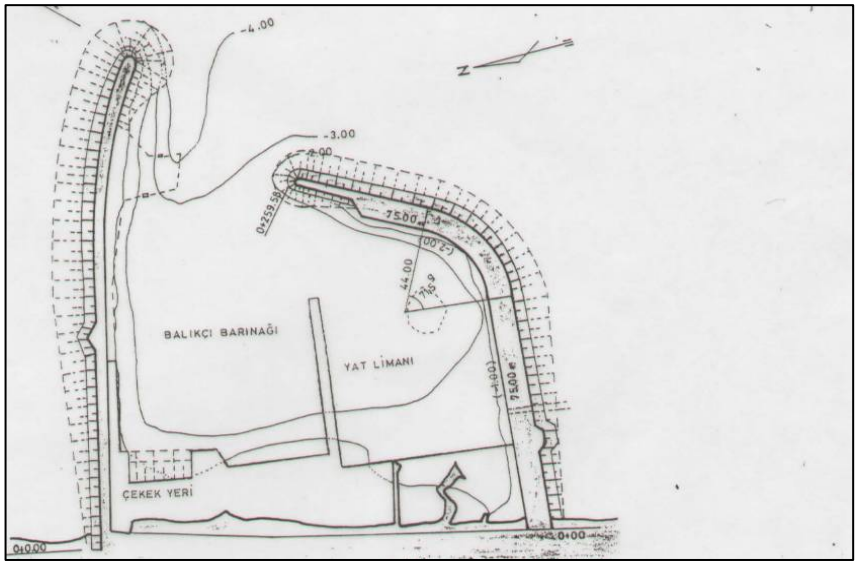



DALYANKÖY BALIKÇI BARINAĞI/ İZMİR, ÇEŞME

Kategori - Coğrafi Sıra No	İşletilmekte Olan Balıkçılık Kıyı Yapısı -295
Koordinatı	26° 17' 59"E, 38° 19' 35"N
Niteliği / Ödeneğin Sektörü	Balıkçı Barınağı, Tarım Sektöründen Ayrılan Ödenekle
Ana Mendirek Boyu (m)	78,5
Tali Mendirek Boyu (m)	Mevcut Değil
Rıhtım Uzunluğu ve Derinliği (m)	126 m (0,5 m - 1,5 m), 146 m (-2 m)
Korunan Su Alanı (ha)	1,8
Altyapı Durumu	Elektrik, Su, Fener, Çekek Yeri
Üstyapı Durumu	İşletme Binası
Halihazır Rıhtım Kapasitesi (adet)	155
İlave Edilebilir Rıhtım Kapasitesi (adet)	35 (Toplam Kapasite : 190)
Balıkçılık Sezonunda	
Kullanan Balıkçı Teknesi Sayısı	122
Kullanan Diğer Tekne Sayısı	39
Yoğunluk (%)	84,7
Balıkçılık Sezonu Dışında	
Kullanan Balıkçı Teknesi Sayısı	100
Kullanan Diğer Tekne Sayısı	51
Sektörlerin Balıkçılık Sezonunda Kullanım Oranları	Tarım (% 75,8)
	Turizm (% 23,6)
	Ulaştırma (% 0,6)
İşletme Şekli	Kira
İşletmeci Kuruluş	S. S. Dalyanköy Su Ürünleri Kooparatifi
İmar Planı Durumu, Onay Tarihi	Yok
ÇED Durumu	-
Hinterland Ulaşım Bağlantısı	Asfalt (1 km)

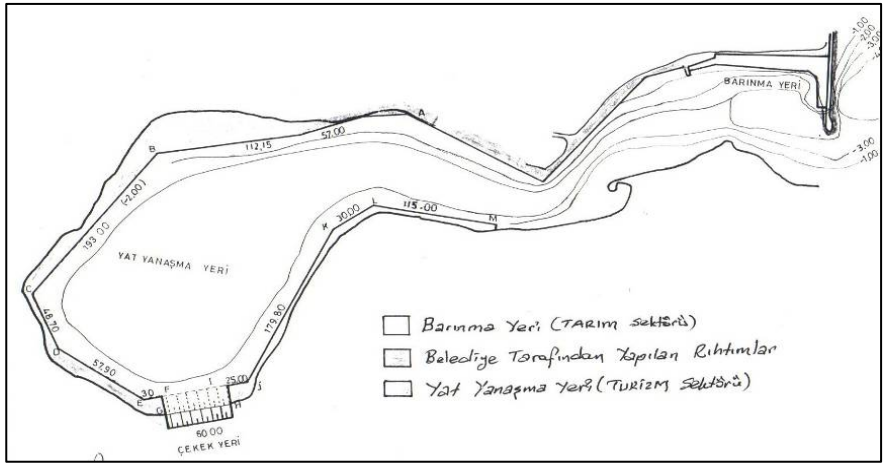



ÇEŞME BALIKÇI BARINAĞI/ İZMİR, ÇEŞME

Kategori - Coğrafi Sıra No	İşletilmekte Olan Balıkçılık Kıyı Yapısı -296
Koordinatı	26° 16' 36"E, 38° 17' 37"N
Niteliği / Ödeneğin Sektörü	Balıkçı Barınağı, Tarım Sektöründen Ayrılan Ödenekle
Ana Mendirek Boyu (m)	108,1
Tali Mendirek Boyu (m)	28
Rıhtım Uzunluğu ve Derinliği (m)	160 m
Korunan Su Alanı (ha)	0,18
Altyapı Durumu	-
Üstyapı Durumu	İşletme Binası, Balık Satış Yeri
Halihazır Rıhtım Kapasitesi (adet)	36
İlave Edilebilir Rıhtım Kapasitesi (adet)	0 (Toplam Kapasite : 36)
Balıkçılık Sezonunda	
Kullanan Balıkçı Teknesi Sayısı	50
Kullanan Diğer Tekne Sayısı	0
Yoğunluk (%)	138,9
Balıkçılık Sezonu Dışında	
Kullanan Balıkçı Teknesi Sayısı	50
Kullanan Diğer Tekne Sayısı	0
Sektörlerin Balıkçılık Sezonunda Kullanım Oranları	Tarım (% 100)
	Turizm (% 0)
	Ulaştırma (% 0)
İşletme Şekli	Kesin Devir
İşletmeci Kuruluş	Çeşme Belediyesi
İmar Planı Durumu, Onay Tarihi	Yok
ÇED Durumu	-
Hinterland Ulaşım Bağlantısı	Asfalt (0 km)

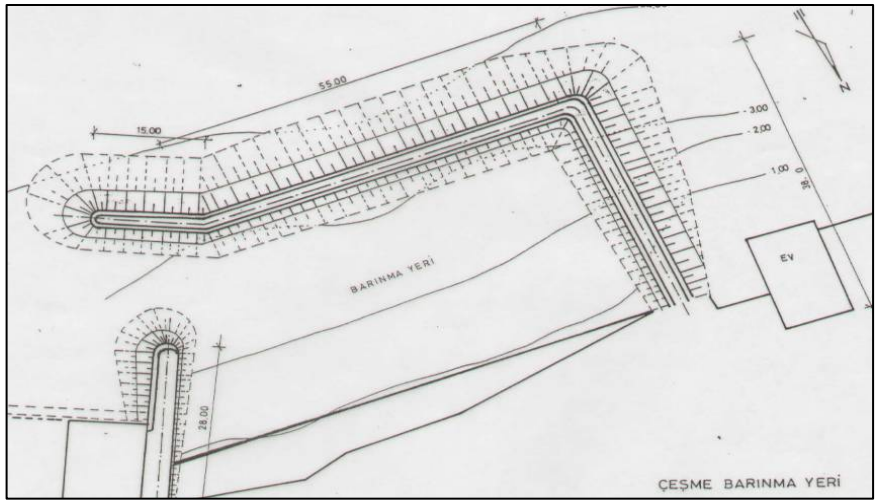



ÇİFTLİKKÖY BALIKÇI BARINAĞI/ İZMİR, ÇEŞME

Kategori - Coğrafi Sıra No	İşletilmekte Olan Balıkçılık Kıyı Yapısı -297
Koordinatı	26° 23' 6"E, 38° 15' 19"N
Niteliği / Ödeneğin Sektörü	Balıkçı Barınağı, Tarım Sektöründen Ayrılan Ödenekle
Ana Mendirek Boyu (m)	273
Tali Mendirek Boyu (m)	67
Rıhtım Uzunluğu ve Derinliği (m)	50 m (-1 m)
Korunan Su Alanı (ha)	1,12
Altyapı Durumu	Elektrik, Çekek Yeri
Üstyapı Durumu	İşletme Binası, Balık Satış Yeri
Halihazır Rıhtım Kapasitesi (adet)	15
İlave Edilebilir Rıhtım Kapasitesi (adet)	70 (Toplam Kapasite : 85)
Balıkçılık Sezonunda	
Kullanan Balıkçı Teknesi Sayısı	51
Kullanan Diğer Tekne Sayısı	20
Yoğunluk (%)	83,5
Balıkçılık Sezonu Dışında	
Kullanan Balıkçı Teknesi Sayısı	51
Kullanan Diğer Tekne Sayısı	20
Sektörlerin Balıkçılık Sezonunda Kullanım Oranları	Tarım (% 71,8)
	Turizm (% 28,2)
	Ulaştırma (% 0)
İşletme Şekli	Kira
İşletmeci Kuruluş	S. S. Çiftlikköy Su Ürünleri Kooperatifi
İmar Planı Durumu, Onay Tarihi	Yok
ÇED Durumu	-
Hinterland Ulaşım Bağlantısı	Asfalt (0,7 km)

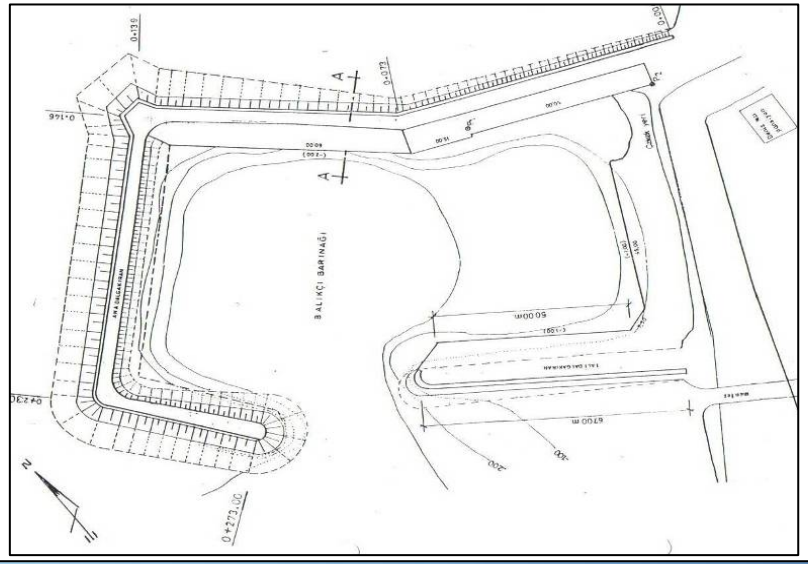



ALAÇATI BALIKÇI BARINAĞI/ İZMİR, ÇEŞME

Kategori - Coğrafi Sıra No	İşletilmekte Olan Balıkçılık Kıyı Yapısı -298
Koordinatı	26° 46' 60"E, 38° 11' 40"N
Niteliği / Ödeneğin Sektörü	Balıkçı Barınağı, Tarım Sektöründen Ayrılan Ödenekle
Ana Mendirek Boyu (m)	275
Tali Mendirek Boyu (m)	Mevcut Değil
Rıhtım Uzunluğu ve Derinliği (m)	160 m (-2 m), 50 m (-3 m)
Korunan Su Alanı (ha)	2,25
Altyapı Durumu	Fener, Çekek Yeri
Üstyapı Durumu	Balık Satış Yeri
Halihazır Rıhtım Kapasitesi (adet)	52
İlave Edilebilir Rıhtım Kapasitesi (adet)	90 (Toplam Kapasite : 142)
Balıkçılık Sezonunda	
Kullanan Balıkçı Teknesi Sayısı	100
Kullanan Diğer Tekne Sayısı	0
Yoğunluk (%)	70,4
Balıkçılık Sezonu Dışında	
Kullanan Balıkçı Teknesi Sayısı	100
Kullanan Diğer Tekne Sayısı	0
Sektörlerin Balıkçılık Sezonunda Kullanım Oranları	Tarım (% 100)
	Turizm (% 0)
	Ulaştırma (% 0)
İşletme Şekli	Kira
İşletmeci Kuruluş	S. S. Alaçatı Su Ürünleri Kooperatifi
İmar Planı Durumu, Onay Tarihi	Var, 17.09.2004
ÇED Durumu	Var, 11.08.2004
Hinterland Ulaşım Bağlantısı	Asfalt (2,5 km)

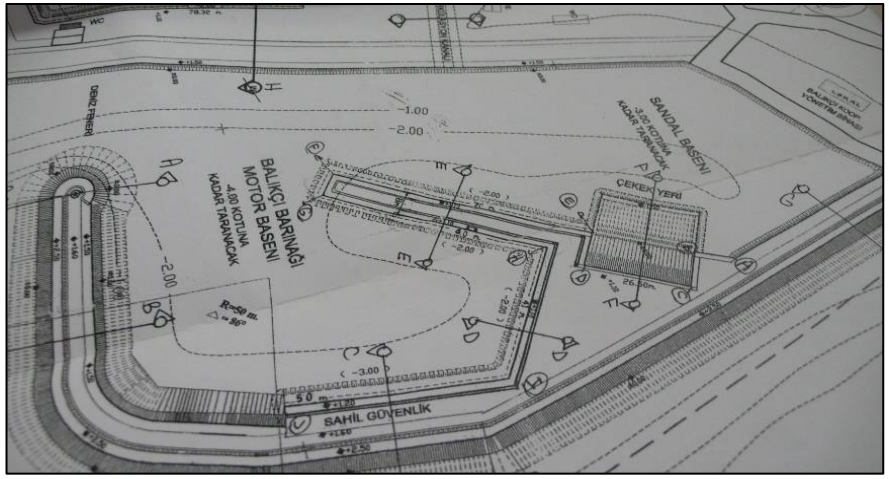



SIĞACIK BALIKÇI BARINAĞI/ İZMİR, SEFERİHİSAR

Kategori - Coğrafi Sıra No	İşletilmekte Olan Balıkçılık Kıyı Yapısı -299
Koordinatı	27° 6' 21"E, 38° 0' 35"N
Niteliği / Ödeneğin Sektörü	Balıkçı Barınağı, Tarım Sektöründen Ayrılan Ödenekle
Ana Mendirek Boyu (m)	110
Tali Mendirek Boyu (m)	37
Rıhtım Uzunluğu ve Derinliği (m)	80 m (-1 m), 70 m (-1,5 m), 85 m (-3 m)
Korunan Su Alanı (ha)	0,65
Altyapı Durumu	Elektrik, Su
Üstyapı Durumu	-
Halihazır Rıhtım Kapasitesi (adet)	56
İlave Edilebilir Rıhtım Kapasitesi (adet)	4 (Toplam Kapasite : 60)
Balıkçılık Sezonunda	
Kullanan Balıkçı Teknesi Sayısı	140
Kullanan Diğer Tekne Sayısı	35
Yoğunluk (%)	291,7
Balıkçılık Sezonu Dışında	
Kullanan Balıkçı Teknesi Sayısı	120
Kullanan Diğer Tekne Sayısı	31
Sektörlerin Balıkçılık Sezonunda Kullanım Oranları	Tarım (% 80)
	Turizm (% 5,7)
	Ulaştırma (% 14,3)
İşletme Şekli	Kira
İşletmeci Kuruluş	S. S. Sığacık Su Ürünleri Kooperatifi
İmar Planı Durumu, Onay Tarihi	Var, 06.08.1985
ÇED Durumu	-
Hinterland Ulaşım Bağlantısı	Asfalt (5 km)

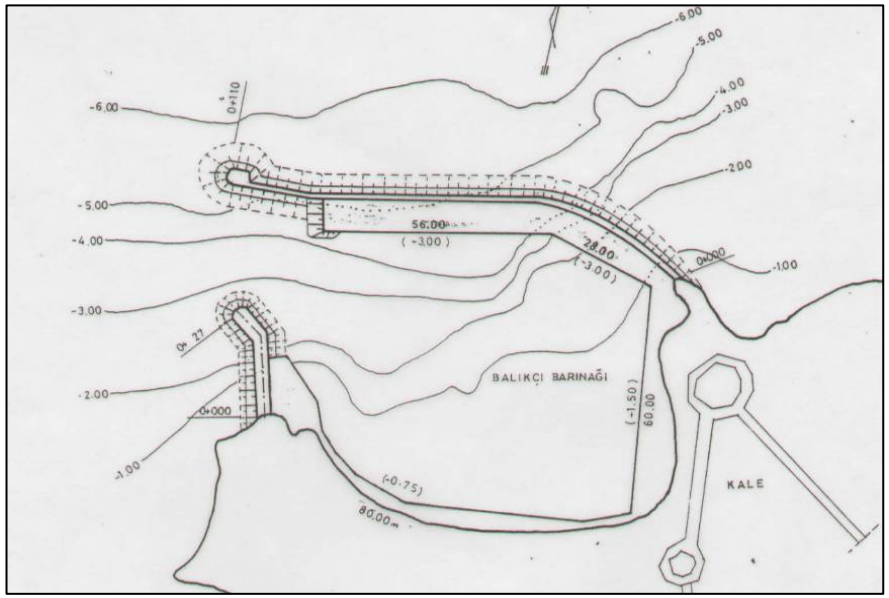



ÖZDERE BALIKÇI BARINAĞI/ İZMİR, MENDERES

Kategori - Coğrafi Sıra No	İşletilmekte Olan Balıkçılık Kıyı Yapısı -300
Koordinatı	27° 15' 25"E, 37° 51' 43"N
Niteliği / Ödeneğin Sektörü	Balıkçı Barınağı, Tarım Sektöründen Ayrılan Ödenekle
Ana Mendirek Boyu (m)	185
Tali Mendirek Boyu (m)	38
Rıhtım Uzunluğu ve Derinliği (m)	34.5 m
Korunan Su Alanı (ha)	6,5
Altyapı Durumu	Elektrik, Su, Çekek Yeri
Üstyapı Durumu	İşletme Binası, Ön Soğutma
Halihazır Rıhtım Kapasitesi (adet)	9
İlave Edilebilir Rıhtım Kapasitesi (adet)	31 (Toplam Kapasite : 40)
Balıkçılık Sezonunda	
Kullanan Balıkçı Teknesi Sayısı	57
Kullanan Diğer Tekne Sayısı	10
Yoğunluk (%)	167,5
Balıkçılık Sezonu Dışında	
Kullanan Balıkçı Teknesi Sayısı	50
Kullanan Diğer Tekne Sayısı	3
Sektörlerin Balıkçılık Sezonunda Kullanım Oranları	Tarım (% 85,1)
	Turizm (% 4,5)
	Ulaştırma (% 10,4)
İşletme Şekli	Kira
İşletmeci Kuruluş	S. S. Özdere Ahmet Beyli Su Ürünleri Kooperatifi
İmar Planı Durumu, Onay Tarihi	Bilgi mevcut değil
ÇED Durumu	-
Hinterland Ulaşım Bağlantısı	Asfalt (24.6 km)

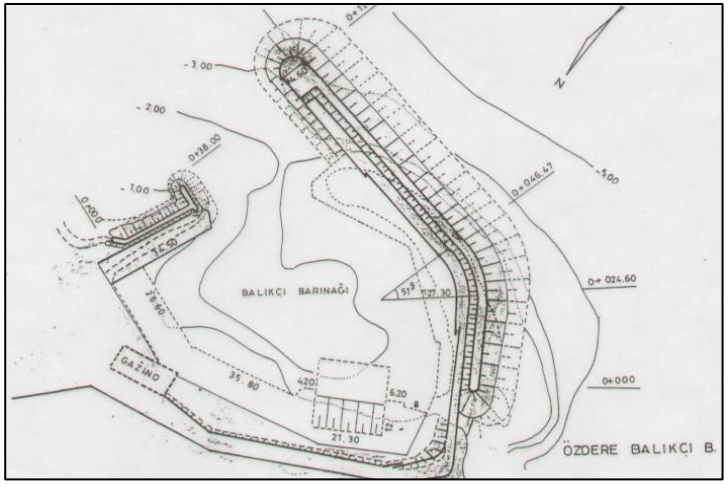



KUŞADASI BARINMA YERİ/ AYDIN, KUŞADASI

Kategori - Coğrafi Sıra No	İşletilmekte Olan Balıkçılık Kıyı Yapısı -301
Koordinatı	27° 13' 33"E, 37° 43' 13"N
Niteliği / Ödeneğin Sektörü	Barınma Yeri, Tarım Sektöründen Ayrılan Ödenekle
Ana Mendirek Boyu (m)	143
Tali Mendirek Boyu (m)	Mevcut Değil
Rıhtım Uzunluğu ve Derinliği (m)	235 m
Korunan Su Alanı (ha)	7,5
Altyapı Durumu	Elektrik, Su, Fener, Çekek Yeri
Üstyapı Durumu	İşletme Binası, Balık Satış Yeri
Halihazır Rıhtım Kapasitesi (adet)	70
İlave Edilebilir Rıhtım Kapasitesi (adet)	0 (Toplam Kapasite : 70)
Balıkçılık Sezonunda	
Kullanan Balıkçı Teknesi Sayısı	60
Kullanan Diğer Tekne Sayısı	0
Yoğunluk (%)	85,7
Balıkçılık Sezonu Dışında	
Kullanan Balıkçı Teknesi Sayısı	70
Kullanan Diğer Tekne Sayısı	0
Sektörlerin Balıkçılık Sezonunda Kullanım Oranları	Tarım (% 100)
	Turizm (% 0)
	Ulaştırma (% 0)
İşletme Şekli	Kira
İşletmeci Kuruluş	Egeport
İmar Planı Durumu, Onay Tarihi	Bilgi mevcut değil
ÇED Durumu	-
Hinterland Ulaşım Bağlantısı	Asfalt (1.5 km)

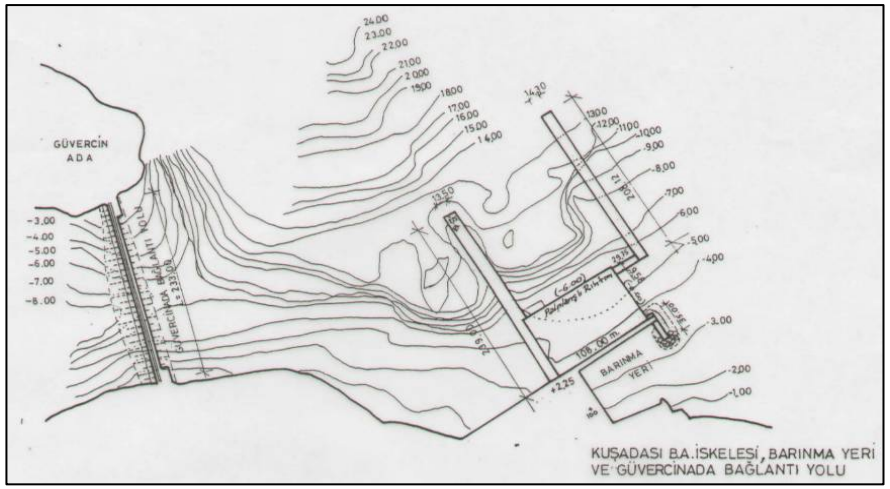



DAVUTLAR BARINMA YERİ/ AYDIN, SÖKE

Kategori - Coğrafi Sıra No	İşletilmekte Olan Balıkçılık Kıyı Yapısı -302
Koordinatı	27° 15' 5"E, 37° 44' 50"N
Niteliği / Ödeneğin Sektörü	Barınma Yeri
Ana Mendirek Boyu (m)	230
Tali Mendirek Boyu (m)	90
Rıhtım Uzunluğu ve Derinliği (m)	-
Korunan Su Alanı (ha)	-
Altyapı Durumu	-
Üstyapı Durumu	-
Halihazır Rıhtım Kapasitesi (adet)	-
İlave Edilebilir Rıhtım Kapasitesi (adet)	-
Balıkçılık Sezonunda	
Kullanan Balıkçı Teknesi Sayısı	-
Kullanan Diğer Tekne Sayısı	-
Yoğunluk (%)	-
Balıkçılık Sezonu Dışında	
Kullanan Balıkçı Teknesi Sayısı	-
Kullanan Diğer Tekne Sayısı	-
Sektörlerin Balıkçılık Sezonunda Kullanım Oranları	Tarım (% 100)
	Turizm (% 0)
	Ulaştırma (% 0)
İşletme Şekli	-
İşletmeci Kuruluş	-
İmar Planı Durumu, Onay Tarihi	-
ÇED Durumu	-
Hinterland Ulaşım Bağlantısı	-





GÜZELÇAMLI BARINMA YERİ/ AYDIN, KUŞADASI

Kategori - Coğrafi Sıra No	İşletilmekte Olan Balıkçılık Kıyı Yapısı -303
Koordinatı	27° 13' 15"E, 37° 27' 16"N
Niteliği / Ödeneğin Sektörü	Barınma Yeri, Tarım Sektöründen Ayrılan Ödenekle
Ana Mendirek Boyu (m)	220
Tali Mendirek Boyu (m)	85
Rıhtım Uzunluğu ve Derinliği (m)	Mevcut Değil
Korunan Su Alanı (ha)	1,2
Altyapı Durumu	Elektrik, Su, Fener, Çekek Yeri
Üstyapı Durumu	İşletme Binası, Balık Satış Yeri
Halihazır Rıhtım Kapasitesi (adet)	0
İlave Edilebilir Rıhtım Kapasitesi (adet)	80 (Toplam Kapasite : 80)
Balıkçılık Sezonunda	
Kullanan Balıkçı Teknesi Sayısı	50
Kullanan Diğer Tekne Sayısı	12
Yoğunluk (%)	77,5
Balıkçılık Sezonu Dışında	
Kullanan Balıkçı Teknesi Sayısı	50
Kullanan Diğer Tekne Sayısı	12
Sektörlerin Balıkçılık Sezonunda Kullanım Oranları	Tarım (% 80,6)
	Turizm (% 19,4)
	Ulaştırma (% 0)
İşletme Şekli	Kira
İşletmeci Kuruluş	S.S. Güzelçamlı Su Ürünleri Kooperatifi
İmar Planı Durumu, Onay Tarihi	Plan teklifi hazırlanmış olup Bakanlıkça değerlendirme aşamasındadır
ÇED Durumu	Var, 17.07.2008
Hinterland Ulaşım Bağlantısı	Stabilize (16.5 km)

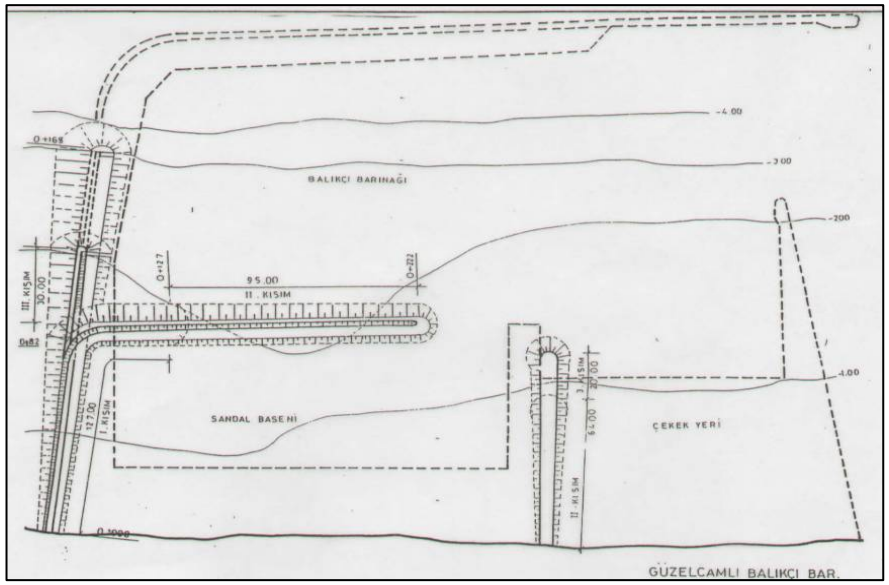



AKKÖY (TAŞBURUN) BARINMA YERİ/ AYDIN, DİDİM

Kategori - Coğrafi Sıra No	İşletilmekte Olan Balıkçılık Kıyı Yapısı -304
Koordinatı	27° 25' 49"E, 37° 23' 11"N
Niteliği / Ödeneğin Sektörü	Barınma Yeri, Tarım Sektöründen Ayrılan Ödenekle
Ana Mendirek Boyu (m)	437
Tali Mendirek Boyu (m)	130
Rıhtım Uzunluğu ve Derinliği (m)	100 m
Korunan Su Alanı (ha)	7,5
Altyapı Durumu	-
Üstyapı Durumu	İşletme Binası
Halihazır Rıhtım Kapasitesi (adet)	25
İlave Edilebilir Rıhtım Kapasitesi (adet)	175 (Toplam Kapasite : 200)
Balıkçılık Sezonunda	
Kullanan Balıkçı Teknesi Sayısı	200
Kullanan Diğer Tekne Sayısı	0
Yoğunluk (%)	100
Balıkçılık Sezonu Dışında	
Kullanan Balıkçı Teknesi Sayısı	100
Kullanan Diğer Tekne Sayısı	2
Sektörlerin Balıkçılık Sezonunda Kullanım Oranları	Tarım (% 100)
	Turizm (% 0)
	Ulaştırma (% 0)
İşletme Şekli	Geçici Devir
İşletmeci Kuruluş	Akköy Muhtarlığı
İmar Planı Durumu, Onay Tarihi	Bilgi mevcut değil
ÇED Durumu	Var, 31.08.2004
Hinterland Ulaşım Bağlantısı	Stabilize (12.8 km)

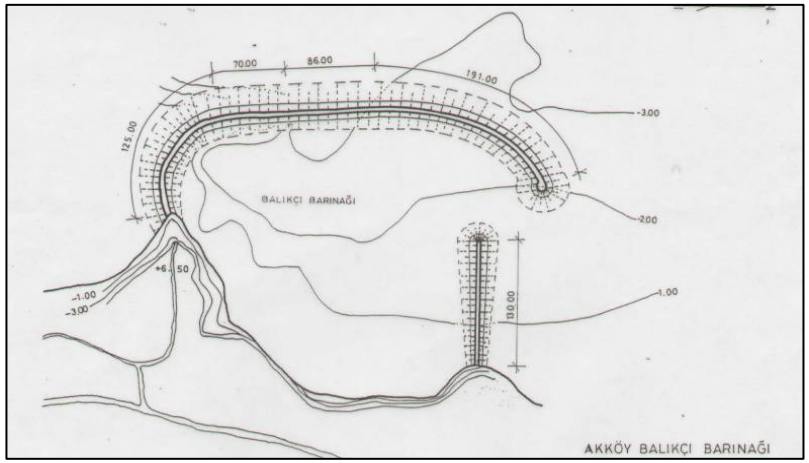



AKBÜK BARINMA YERİ/ AYDIN, DİDİM

Kategori - Coğrafi Sıra No	İşletilmekte Olan Balıkçılık Kıyı Yapısı -305
Koordinatı	27° 35' 45"E, 37° 14' 13"N
Niteliği / Ödeneğin Sektörü	Barınma Yeri
Ana Mendirek Boyu (m)	265
Tali Mendirek Boyu (m)	Mevcut Değil
Rıhtım Uzunluğu ve Derinliği (m)	30 m
Korunan Su Alanı (ha)	1,9
Altyapı Durumu	Elektrik, Su
Üstyapı Durumu	İşletme Binası, Balık Satış Yeri
Halihazır Rıhtım Kapasitesi (adet)	8
İlave Edilebilir Rıhtım Kapasitesi (adet)	127 (Toplam Kapasite : 135)
Balıkçılık Sezonunda	
Kullanan Balıkçı Teknesi Sayısı	50
Kullanan Diğer Tekne Sayısı	20
Yoğunluk (%)	51,9
Balıkçılık Sezonu Dışında	
Kullanan Balıkçı Teknesi Sayısı	50
Kullanan Diğer Tekne Sayısı	20
Sektörlerin Balıkçılık Sezonunda Kullanım Oranları	Tarım (% 71,4)
	Turizm (% 28,6)
	Ulaştırma (% 0)
İşletme Şekli	Kiralanma Aşamasında
İşletmeci Kuruluş	S.S. Akbük Su Ürünleri Kooperatifi
İmar Planı Durumu, Onay Tarihi	Var, 09.05.2000
ÇED Durumu	Var, 10.06.1997
Hinterland Ulaşım Bağlantısı	Stabilize (16.2 km)





GÜLLÜK BARINMA YERİ/ MUĞLA, MİLAS

Kategori - Coğrafi Sıra No	İşletilmekte Olan Balıkçılık Kıyı Yapısı -306
Koordinatı	27° 27' 23"E, 37° 5' 12"N
Niteliği / Ödeneğin Sektörü	Barınma Yeri, Tarım Sektöründen Ayrılan Ödenekle
Ana Mendirek Boyu (m)	90
Tali Mendirek Boyu (m)	Mevcut Değil
Rıhtım Uzunluğu ve Derinliği (m)	22 m (-1,5 m)
Korunan Su Alanı (ha)	15,4
Altyapı Durumu	Elektrik, Su, Fener
Üstyapı Durumu	-
Halihazır Rıhtım Kapasitesi (adet)	5
İlave Edilebilir Rıhtım Kapasitesi (adet)	25 (Toplam Kapasite : 30)
Balıkçılık Sezonunda	
Kullanan Balıkçı Teknesi Sayısı	70
Kullanan Diğer Tekne Sayısı	7
Yoğunluk (%)	256,7
Balıkçılık Sezonu Dışında	
Kullanan Balıkçı Teknesi Sayısı	70
Kullanan Diğer Tekne Sayısı	2
Sektörlerin Balıkçılık Sezonunda Kullanım Oranları	Tarım (% 90,9)
	Turizm (% 6,5)
	Ulaştırma (% 2,6)
İşletme Şekli	Kira
İşletmeci Kuruluş	S. S. Güllük S.Ü Kooperatifi
İmar Planı Durumu, Onay Tarihi	Yok
ÇED Durumu	
Hinterland Ulaşım Bağlantısı	Asfalt (8.1 km)

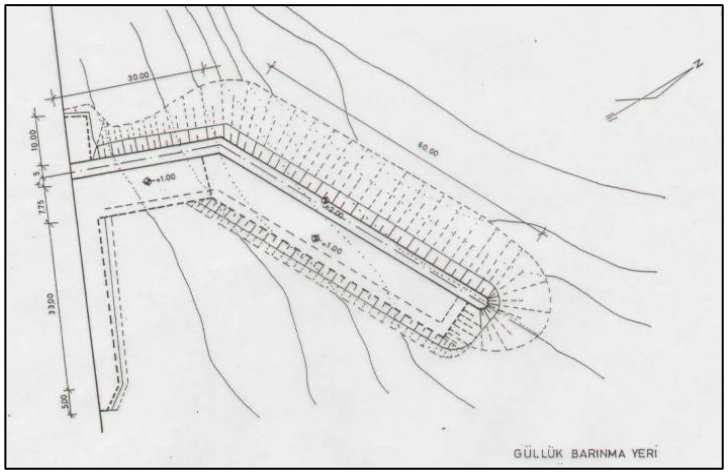



TORBA BARINMA YERİ/ MUĞLA, BODRUM

Kategori - Coğrafi Sıra No	İşletilmekte Olan Balıkçılık Kıyı Yapısı -307
Koordinatı	27° 22' 45"E, 37° 7' 39"N
Niteliği / Ödeneğin Sektörü	Barınma Yeri, Tarım Sektöründen Ayrılan Ödenekle
Ana Mendirek Boyu (m)	207
Tali Mendirek Boyu (m)	20
Rıhtım Uzunluğu ve Derinliği (m)	Mevcut Değil
Korunan Su Alanı (ha)	4,5
Altyapı Durumu	Elektrik, Su, Fener
Üstyapı Durumu	İşletme Binası
Halihazır Rıhtım Kapasitesi (adet)	0
İlave Edilebilir Rıhtım Kapasitesi (adet)	85 (Toplam Kapasite : 85)
Balıkçılık Sezonunda	
Kullanan Balıkçı Teknesi Sayısı	60
Kullanan Diğer Tekne Sayısı	15
Yoğunluk (%)	88,2
Balıkçılık Sezonu Dışında	
Kullanan Balıkçı Teknesi Sayısı	30
Kullanan Diğer Tekne Sayısı	10
Sektörlerin Balıkçılık Sezonunda Kullanım Oranları	Tarım (% 80)
	Turizm (% 20)
	Ulaştırma (% 0)
İşletme Şekli	Kira
İşletmeci Kuruluş	S. S. Torba S.Ü Kooperatifi
İmar Planı Durumu, Onay Tarihi	Yok
ÇED Durumu	
Hinterland Ulaşım Bağlantısı	Asfalt (3.3 km)

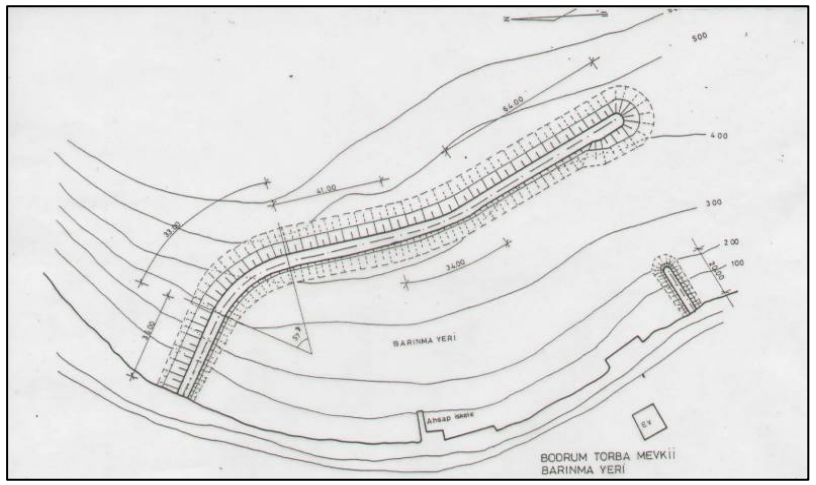



TÜRKBÜKÜ BARINMA YERİ/ MUĞLA, BODRUM

Kategori - Coğrafi Sıra No	İşletilmekte Olan Balıkçılık Kıyı Yapısı -308
Koordinatı	27° 20' 58"E, 37° 7' 43"N
Niteliği / Ödeneğin Sektörü	Barınma Yeri, Tarım Sektöründen Ayrılan Ödenekle
Ana Mendirek Boyu (m)	143,4
Tali Mendirek Boyu (m)	Mevcut Değil
Rıhtım Uzunluğu ve Derinliği (m)	180
Korunan Su Alanı (ha)	0,36
Altyapı Durumu	Elektrik, Su, Fener
Üstyapı Durumu	Balık Satış Yeri
Halihazır Rıhtım Kapasitesi (adet)	40
İlave Edilebilir Rıhtım Kapasitesi (adet)	10 (Toplam Kapasite : 50)
Balıkçılık Sezonunda	
Kullanan Balıkçı Teknesi Sayısı	70
Kullanan Diğer Tekne Sayısı	15
Yoğunluk (%)	170
Balıkçılık Sezonu Dışında	
Kullanan Balıkçı Teknesi Sayısı	70
Kullanan Diğer Tekne Sayısı	15
Sektörlerin Balıkçılık Sezonunda Kullanım Oranları	Tarım (% 82,4)
	Turizm (% 17,6)
	Ulaştırma (% 0)
İşletme Şekli	Kira
İşletmeci Kuruluş	S. S. Göl Gökçebel-Türkbükü Kooperatifi
İmar Planı Durumu, Onay Tarihi	Var, 20.10.2008
ÇED Durumu	
Hinterland Ulaşım Bağlantısı	Asfalt (14.5 km)

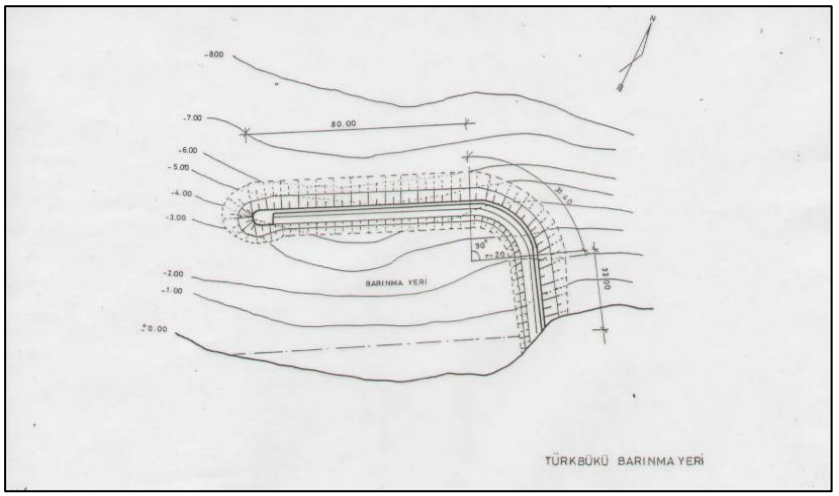



GÜNDOĞAN BALIKÇI BARINAĞI/ MUĞLA, BODRUM

Kategori - Coğrafi Sıra No	İşletilmekte Olan Balıkçılık Kıyı Yapısı -309
Koordinatı	27° 17' 40"E, 37° 6' 34"N
Niteliği / Ödeneğin Sektörü	Balıkçı Barınağı, Tarım Sektöründen Ayrılan Ödenekle
Ana Mendirek Boyu (m)	199
Tali Mendirek Boyu (m)	34
Rıhtım Uzunluğu ve Derinliği (m)	60 m (-2 m)
Korunan Su Alanı (ha)	3,5
Altyapı Durumu	Elektrik, Su, Fener
Üstyapı Durumu	İşletme Binası, Balık Satış Yeri
Halihazır Rıhtım Kapasitesi (adet)	15
İlave Edilebilir Rıhtım Kapasitesi (adet)	35 (Toplam Kapasite : 50)
Balıkçılık Sezonunda	
Kullanan Balıkçı Teknesi Sayısı	50
Kullanan Diğer Tekne Sayısı	23
Yoğunluk (%)	146
Balıkçılık Sezonu Dışında	
Kullanan Balıkçı Teknesi Sayısı	50
Kullanan Diğer Tekne Sayısı	3
Sektörlerin Balıkçılık Sezonunda Kullanım Oranları	Tarım (% 68,5)
	Turizm (% 27,4)
	Ulaştırma (% 4,1)
İşletme Şekli	Kira
İşletmeci Kuruluş	S. S. Gündoğan Kooperatifi
İmar Planı Durumu, Onay Tarihi	Var, 29.06.1994
ÇED Durumu	
Hinterland Ulaşım Bağlantısı	Asfalt (14.5 km)

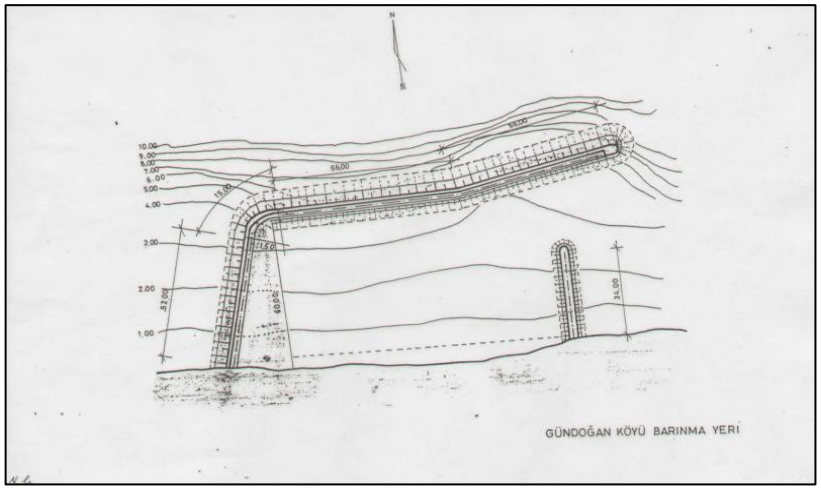



YALIKAVAK BALIKÇI BARINAĞI/ MUĞLA, BODRUM

Kategori - Coğrafi Sıra No	İşletilmekte Olan Balıkçılık Kıyı Yapısı -310
Koordinatı	27° 17' 33"E, 37° 6' 28"N
Niteliği / Ödeneğin Sektörü	Balıkçı Barınağı, Tarım Sektöründen Ayrılan Ödenekle
Ana Mendirek Boyu (m)	125
Tali Mendirek Boyu (m)	30
Rıhtım Uzunluğu ve Derinliği (m)	50 m (-3 m)
Korunan Su Alanı (ha)	3,6
Altyapı Durumu	Elektrik, Su
Üstyapı Durumu	İşletme Binası, Balık Satış Yeri
Halihazır Rıhtım Kapasitesi (adet)	10
İlave Edilebilir Rıhtım Kapasitesi (adet)	55 (Toplam Kapasite : 65)
Balıkçılık Sezonunda	
Kullanan Balıkçı Teknesi Sayısı	40
Kullanan Diğer Tekne Sayısı	20
Yoğunluk (%)	92,3
Balıkçılık Sezonu Dışında	
Kullanan Balıkçı Teknesi Sayısı	40
Kullanan Diğer Tekne Sayısı	10
Sektörlerin Balıkçılık Sezonunda Kullanım Oranları	Tarım (% 66,7)
	Turizm (% 33,3)
	Ulaştırma (% 0)
İşletme Şekli	Geçici Devir (Kiralanma Aşamasında)
İşletmeci Kuruluş	Tarım ve Köyişleri Bakanlığı (S. S. Yalıkavak Su Ürünleri Kooperatifi)
İmar Planı Durumu, Onay Tarihi	Yok
ÇED Durumu	Var, 24.08.2006
Hinterland Ulaşım Bağlantısı	Asfalt (10.5 km)

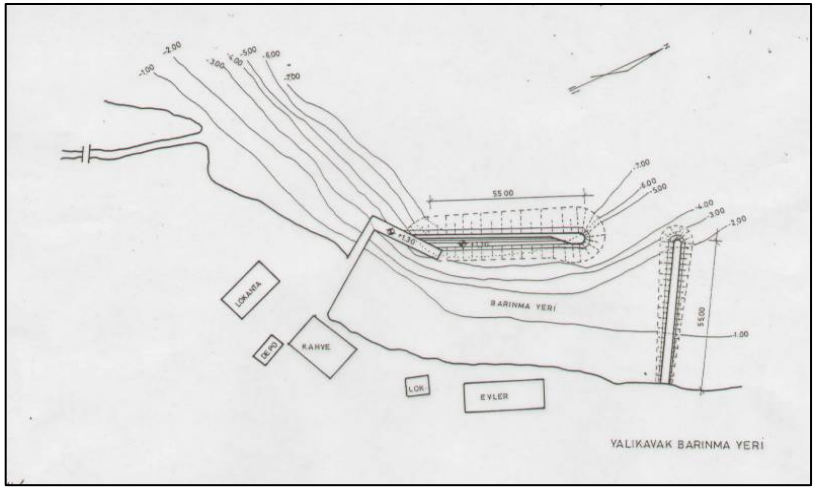



TURGUTREİS BALIKÇI BARINAĞI/ MUĞLA, BODRUM

Kategori - Coğrafi Sıra No	İşletilmekte Olan Balıkçılık Kıyı Yapısı -311
Koordinatı	27° 17' 38"E, 36° 57' 59"N
Niteliği / Ödeneğin Sektörü	Balıkçı Barınağı, Tarım Sektöründen Ayrılan Ödenekle
Ana Mendirek Boyu (m)	120
Tali Mendirek Boyu (m)	25
Rıhtım Uzunluğu ve Derinliği (m)	59 m (-1 m), 69 m (-2 m)
Korunan Su Alanı (ha)	12
Altyapı Durumu	Elektrik, Su
Üstyapı Durumu	-
Halihazır Rıhtım Kapasitesi (adet)	32
İlave Edilebilir Rıhtım Kapasitesi (adet)	53 (Toplam Kapasite : 85)
Balıkçılık Sezonunda	
Kullanan Balıkçı Teknesi Sayısı	35
Kullanan Diğer Tekne Sayısı	10
Yoğunluk (%)	52,9
Balıkçılık Sezonu Dışında	
Kullanan Balıkçı Teknesi Sayısı	10
Kullanan Diğer Tekne Sayısı	10
Sektörlerin Balıkçılık Sezonunda Kullanım Oranları	Tarım (% 77,8)
	Turizm (% 22,2)
	Ulaştırma (% 0)
İşletme Şekli	Kira
İşletmeci Kuruluş	S. S. Turgutreis Kooperatifi
İmar Planı Durumu, Onay Tarihi	Yok
ÇED Durumu	
Hinterland Ulaşım Bağlantısı	Asfalt (0 km)

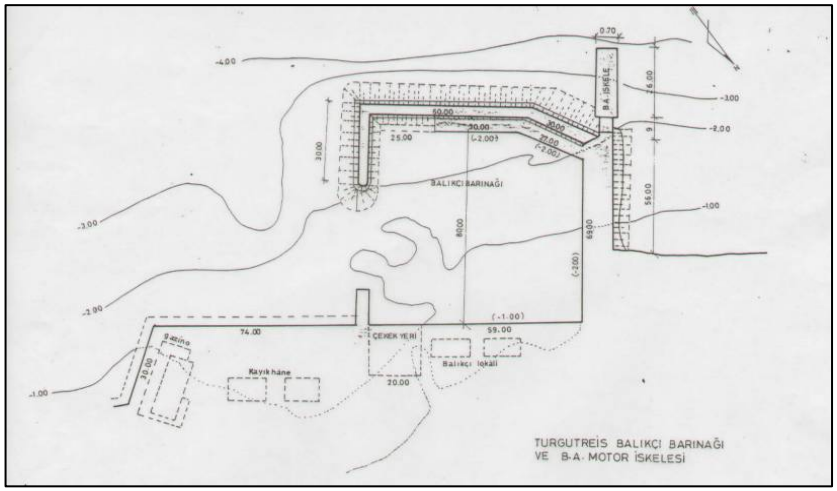



AKYARLAR BALIKÇI BARINAĞI/ MUĞLA, BODRUM

Kategori - Coğrafi Sıra No	İşletilmekte Olan Balıkçılık Kıyı Yapısı -312
Koordinatı	27° 58' 58"E, 37° 2' 4"N
Niteliği / Ödeneğin Sektörü	Balıkçı Barınağı, Tarım Sektöründen Ayrılan Ödenekle
Ana Mendirek Boyu (m)	136
Tali Mendirek Boyu (m)	Mevcut Değil
Rıhtım Uzunluğu ve Derinliği (m)	99 m (-1 m), 41.5 m (-2 m)
Korunan Su Alanı (ha)	0,6
Altyapı Durumu	Elektrik, Su
Üstyapı Durumu	-
Halihazır Rıhtım Kapasitesi (adet)	35
İlave Edilebilir Rıhtım Kapasitesi (adet)	30 (Toplam Kapasite : 65)
Balıkçılık Sezonunda	
Kullanan Balıkçı Teknesi Sayısı	50
Kullanan Diğer Tekne Sayısı	25
Yoğunluk (%)	115,4
Balıkçılık Sezonu Dışında	
Kullanan Balıkçı Teknesi Sayısı	10
Kullanan Diğer Tekne Sayısı	15
Sektörlerin Balıkçılık Sezonunda Kullanım Oranları	Tarım (% 66,7)
	Turizm (% 13,3)
	Ulaştırma (% 20)
İşletme Şekli	Kira
İşletmeci Kuruluş	S. S. Akyarlar Su Ürünleri Kooperatifi
İmar Planı Durumu, Onay Tarihi	Yok
ÇED Durumu	
Hinterland Ulaşım Bağlantısı	Asfalt (9 km)

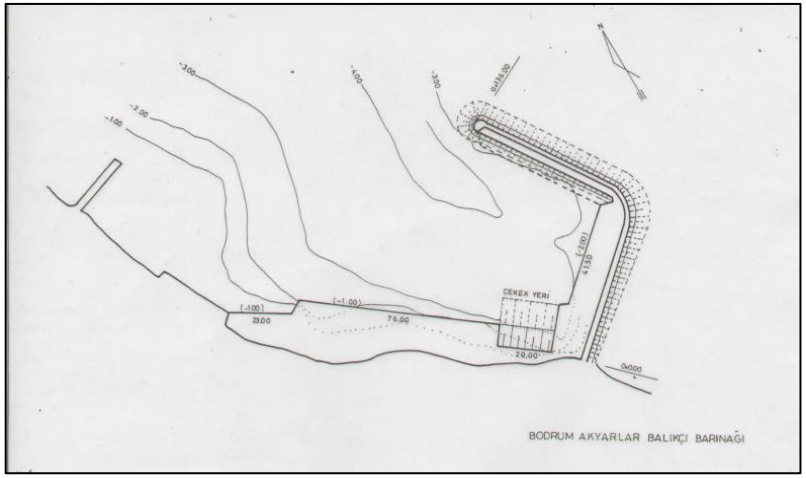



ÖREN BARINMA YERİ/ MUĞLA, MİLAS

Kategori - Coğrafi Sıra No	İşletilmekte Olan Balıkçılık Kıyı Yapısı -313
Koordinatı	28° 19' 29"E, 37° 2' 57"N
Niteliği / Ödeneğin Sektörü	Barınma Yeri
Ana Mendirek Boyu (m)	120
Tali Mendirek Boyu (m)	Mevcut Değil
Rıhtım Uzunluğu ve Derinliği (m)	80 m
Korunan Su Alanı (ha)	0,5
Altyapı Durumu	-
Üstyapı Durumu	-
Halihazır Rıhtım Kapasitesi (adet)	20
İlave Edilebilir Rıhtım Kapasitesi (adet)	0 (Toplam Kapasite : 20)
Balıkçılık Sezonunda	
Kullanan Balıkçı Teknesi Sayısı	15
Kullanan Diğer Tekne Sayısı	0
Yoğunluk (%)	75
Balıkçılık Sezonu Dışında	
Kullanan Balıkçı Teknesi Sayısı	12
Kullanan Diğer Tekne Sayısı	0
Sektörlerin Balıkçılık Sezonunda Kullanım Oranları	Tarım (% 100)
	Turizm (% 0)
	Ulaştırma (% 0)
İşletme Şekli	Bilgi mevcut değil
İşletmeci Kuruluş	Bilgi mevcut değil
İmar Planı Durumu, Onay Tarihi	Var, 28.01.2009
ÇED Durumu	
Hinterland Ulaşım Bağlantısı	Asfalt (40 km)





AKYAKA BALIKÇI BARINAĞI/ MUĞLA, ULA

Kategori - Coğrafi Sıra No	İşletilmekte Olan Balıkçılık Kıyı Yapısı -314
Koordinatı	27° 37' 5"E, 36° 46' 16"N
Niteliği / Ödeneğin Sektörü	Balıkçı Barınağı
Ana Mendirek Boyu (m)	367
Tali Mendirek Boyu (m)	112
Rıhtım Uzunluğu ve Derinliği (m)	406 m (-2 m), 341 m (-3 m)
Korunan Su Alanı (ha)	0,5
Altyapı Durumu	Elektrik, Su
Üstyapı Durumu	Balık Satış Yeri
Halihazır Rıhtım Kapasitesi (adet)	136
İlave Edilebilir Rıhtım Kapasitesi (adet)	34 (Toplam Kapasite :170)
Balıkçılık Sezonunda	
Kullanan Balıkçı Teknesi Sayısı	80
Kullanan Diğer Tekne Sayısı	19
Yoğunluk (%)	58,2
Balıkçılık Sezonu Dışında	
Kullanan Balıkçı Teknesi Sayısı	40
Kullanan Diğer Tekne Sayısı	14
Sektörlerin Balıkçılık Sezonunda Kullanım Oranları	Tarım (% 80,8)
	Turizm (% 5,1)
	Ulaştırma (% 14,1)
İşletme Şekli	Kiralanma Aşamasında
İşletmeci Kuruluş	S. S. Akyaka S.Ü Kooperatifi
İmar Planı Durumu, Onay Tarihi	Yok
ÇED Durumu	
Hinterland Ulaşım Bağlantısı	Asfalt (2,5 km)

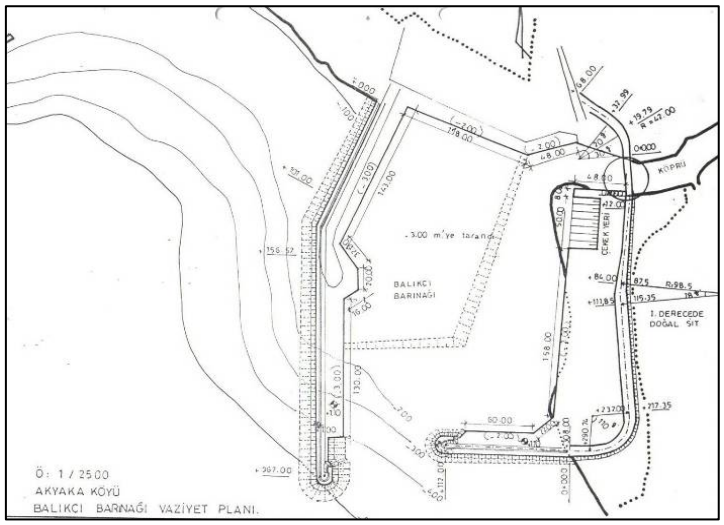



KARAKÖY (GERİNCE) BARINMA YERİ/ MUĞLA, DATÇA

Kategori - Coğrafi Sıra No	İşletilmekte Olan Balıkçılık Kıyı Yapısı -315
Koordinatı	27° 30' 21"E, 36° 39' 56"N
Niteliği / Ödeneğin Sektörü	Barınma Yeri, Tarım Sektöründen Ayrılan Ödenekle
Ana Mendirek Boyu (m)	253
Tali Mendirek Boyu (m)	70
Rıhtım Uzunluğu ve Derinliği (m)	Mevcut Değil
Korunan Su Alanı (ha)	6
Altyapı Durumu	-
Üstyapı Durumu	-
Halihazır Rıhtım Kapasitesi (adet)	0
İlave Edilebilir Rıhtım Kapasitesi (adet)	60 (Toplam Kapasite : 60)
Balıkçılık Sezonunda	
Kullanan Balıkçı Teknesi Sayısı	20
Kullanan Diğer Tekne Sayısı	0
Yoğunluk (%)	33,3
Balıkçılık Sezonu Dışında	
Kullanan Balıkçı Teknesi Sayısı	10
Kullanan Diğer Tekne Sayısı	0
Sektörlerin Balıkçılık Sezonunda Kullanım Oranları	Tarım (% 100)
	Turizm (% 0)
	Ulaştırma (% 0)
İşletme Şekli	Geçici Devir (Kiralanma Aşamasında)
İşletmeci Kuruluş	Tarım ve Köyişleri Bakanlığı (S. S. Karaköy Su Ürünleri Kooperatifi)
İmar Planı Durumu, Onay Tarihi	Yok
ÇED Durumu	
Hinterland Ulaşım Bağlantısı	Asfalt (98 km)

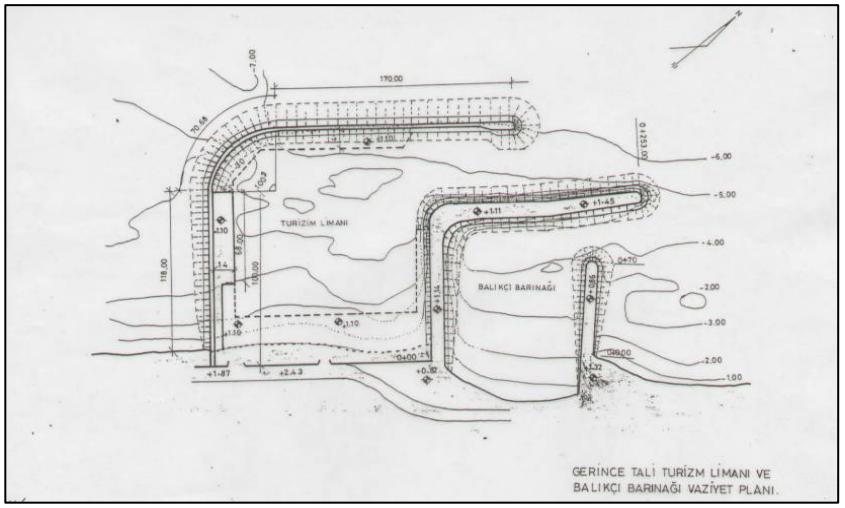



PALAMUTBÜKÜ BALIKÇI BARINAĞI/ MUĞLA, DATÇA

Kategori - Coğrafi Sıra No	İşletilmekte Olan Balıkçılık Kıyı Yapısı -316
Koordinatı	27° 34' 22"E, 36° 41' 1"N
Niteliği / Ödeneğin Sektörü	Balıkçı Barınağı, Tarım Sektöründen Ayrılan Ödenekle
Ana Mendirek Boyu (m)	265
Tali Mendirek Boyu (m)	63,1
Rıhtım Uzunluğu ve Derinliği (m)	24,75 m (-1,5 m), 60 m (-2 m)
Korunan Su Alanı (ha)	13
Altyapı Durumu	Elektrik, Su, Çekek Yeri
Üstyapı Durumu	-
Halihazır Rıhtım Kapasitesi (adet)	20
İlave Edilebilir Rıhtım Kapasitesi (adet)	80 (Toplam Kapasite : 100)
Balıkçılık Sezonunda	
Kullanan Balıkçı Teknesi Sayısı	70
Kullanan Diğer Tekne Sayısı	30
Yoğunluk (%)	100
Balıkçılık Sezonu Dışında	
Kullanan Balıkçı Teknesi Sayısı	70
Kullanan Diğer Tekne Sayısı	30
Sektörlerin Balıkçılık Sezonunda Kullanım Oranları	Tarım (% 70)
	Turizm (% 20)
	Ulaştırma (% 10)
İşletme Şekli	Geçici Devir
İşletmeci Kuruluş	Palamutbükü Muhtarlığı
İmar Planı Durumu, Onay Tarihi	Yok
ÇED Durumu	
Hinterland Ulaşım Bağlantısı	Asfalt (117 km)

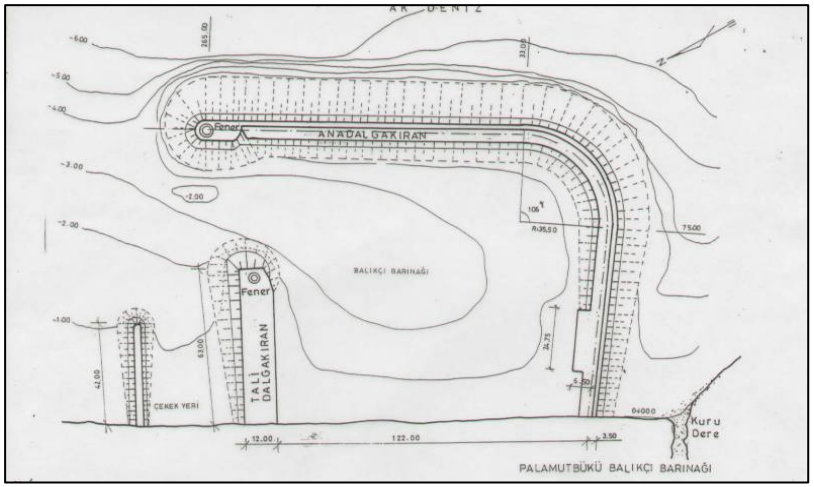



HAYITBÜKÜ BARINMA YERİ/ MUĞLA, DATÇA

Kategori - Coğrafi Sıra No	İşletilmekte Olan Balıkçılık Kıyı Yapısı -317
Koordinatı	27° 41' 26"E, 36° 43' 21"N
Niteliği / Ödeneğin Sektörü	Barınma Yeri, Tarım Sektöründen Ayrılan Ödenekle
Ana Mendirek Boyu (m)	40
Tali Mendirek Boyu (m)	Mevcut Değil
Rıhtım Uzunluğu ve Derinliği (m)	Mevcut Değil
Korunan Su Alanı (ha)	0,2
Altyapı Durumu	-
Üstyapı Durumu	-
Halihazır Rıhtım Kapasitesi (adet)	0
İlave Edilebilir Rıhtım Kapasitesi (adet)	20 (Toplam Kapasite : 20)
Balıkçılık Sezonunda	
Kullanan Balıkçı Teknesi Sayısı	15
Kullanan Diğer Tekne Sayısı	0
Yoğunluk (%)	75
Balıkçılık Sezonu Dışında	
Kullanan Balıkçı Teknesi Sayısı	15
Kullanan Diğer Tekne Sayısı	0
Sektörlerin Balıkçılık Sezonunda Kullanım Oranları	Tarım (% 100)
	Turizm (% 0)
	Ulaştırma (% 0)
İşletme Şekli	Geçici Devir
İşletmeci Kuruluş	Mesudiye Köyü Muhtarlığı
İmar Planı Durumu, Onay Tarihi	Yok
ÇED Durumu	
Hinterland Ulaşım Bağlantısı	Asfalt (111 km)

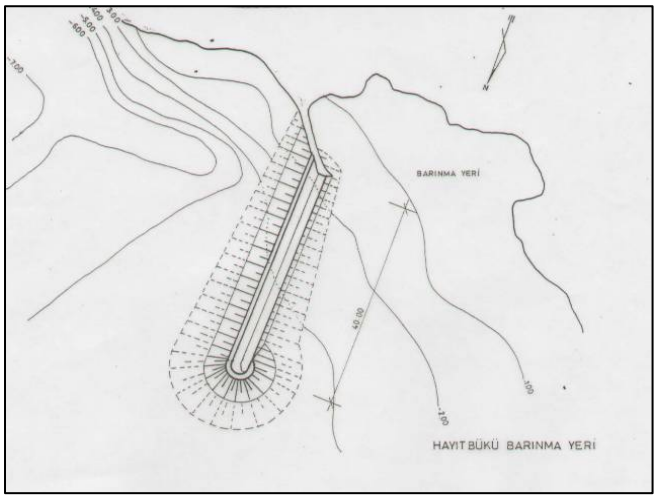



DATÇA BALIKÇI BARINAĞI/ MUĞLA, DATÇA

Kategori - Coğrafi Sıra No	İşletilmekte Olan Balıkçılık Kıyı Yapısı -318
Koordinatı	28° 2' 35"E, 36° 41' 28"N
Niteliği / Ödeneğin Sektörü	Balıkçı Barınağı, Tarım Sektöründen Ayrılan Ödenekle
Ana Mendirek Boyu (m)	88
Tali Mendirek Boyu (m)	Mevcut Değil
Rıhtım Uzunluğu ve Derinliği (m)	Mevcut Değil
Korunan Su Alanı (ha)	4,4
Altyapı Durumu	Elektrik, Su, Çekek Yeri
Üstyapı Durumu	-
Halihazır Rıhtım Kapasitesi (adet)	35
İlave Edilebilir Rıhtım Kapasitesi (adet)	25 (Toplam Kapasite : 60)
Balıkçılık Sezonunda	
Kullanan Balıkçı Teknesi Sayısı	75
Kullanan Diğer Tekne Sayısı	5
Yoğunluk (%)	133,3
Balıkçılık Sezonu Dışında	
Kullanan Balıkçı Teknesi Sayısı	75
Kullanan Diğer Tekne Sayısı	5
Sektörlerin Balıkçılık Sezonunda Kullanım Oranları	Tarım (% 93,8)
	Turizm (% 6,3)
	Ulaştırma (% 0)
İşletme Şekli	Kira
İşletmeci Kuruluş	S. S. Datça S.Ü Kooperatifi
İmar Planı Durumu, Onay Tarihi	Var, 14.07.2006
ÇED Durumu	
Hinterland Ulaşım Bağlantısı	Asfalt (96 km)

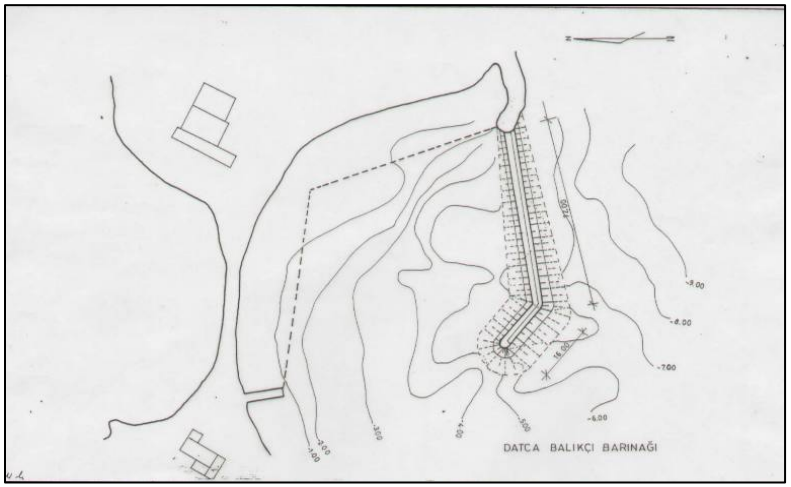



BOZBURUN BALIKÇI BARINAĞI/ MUĞLA, MARMARİS

Kategori - Coğrafi Sıra No	İşletilmekte Olan Balıkçılık Kıyı Yapısı -319
Koordinatı	28° 41' 22"E, 36° 57' 21"N
Niteliği / Ödeneğin Sektörü	Balıkçı Barınağı, Tarım Sektöründen Ayrılan Ödenekle
Ana Mendirek Boyu (m)	200
Tali Mendirek Boyu (m)	82,66
Rıhtım Uzunluğu ve Derinliği (m)	324 m (-2 m), 55 m (-3 m)
Korunan Su Alanı (ha)	15
Altyapı Durumu	Elektrik, Su, Fener
Üstyapı Durumu	-
Halihazır Rıhtım Kapasitesi (adet)	95
İlave Edilebilir Rıhtım Kapasitesi (adet)	0 (Toplam Kapasite : 95)
Balıkçılık Sezonunda	
Kullanan Balıkçı Teknesi Sayısı	40
Kullanan Diğer Tekne Sayısı	5
Yoğunluk (%)	47,4
Balıkçılık Sezonu Dışında	
Kullanan Balıkçı Teknesi Sayısı	40
Kullanan Diğer Tekne Sayısı	5
Sektörlerin Balıkçılık Sezonunda Kullanım Oranları	Tarım (% 88,9)
	Turizm (% 11,1)
	Ulaştırma (% 0)
İşletme Şekli	Geçici Devir
İşletmeci Kuruluş	Bozburun Belediyesi
İmar Planı Durumu, Onay Tarihi	Yok
ÇED Durumu	
Hinterland Ulaşım Bağlantısı	Asfalt (78 km)

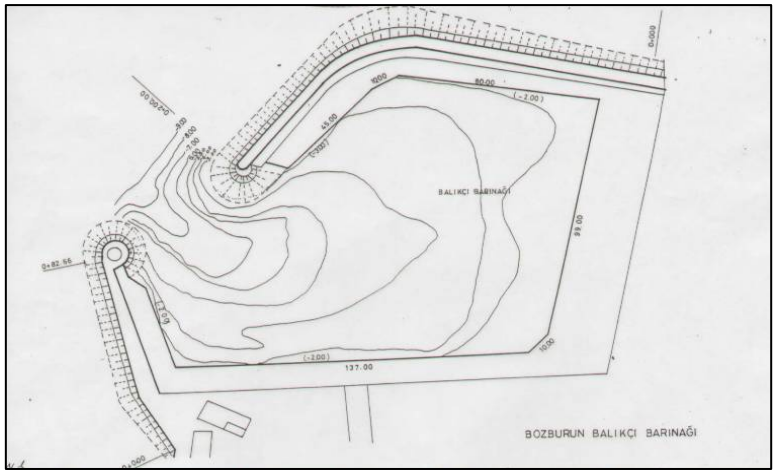



KÖYCEĞİZ BALIKÇI BARINAĞI/ MUĞLA, KÖYCEĞİZ

Kategori - Coğrafi Sıra No	İşletilmekte Olan Balıkçılık Kıyı Yapısı -320
Koordinatı	27° 2' 26"E, 38° 24' 43"N
Niteliği / Ödeneğin Sektörü	Balıkçı Barınağı, Tarım Sektöründen Ayrılan Ödenekle
Ana Mendirek Boyu (m)	80
Tali Mendirek Boyu (m)	Mevcut Değil
Rıhtım Uzunluğu ve Derinliği (m)	175 m (-1,5 m)
Korunan Su Alanı (ha)	0,2
Altyapı Durumu	-
Üstyapı Durumu	İşletme Binası
Halihazır Rıhtım Kapasitesi (adet)	40
İlave Edilebilir Rıhtım Kapasitesi (adet)	0 (Toplam Kapasite : 40)
Balıkçılık Sezonunda	
Kullanan Balıkçı Teknesi Sayısı	30
Kullanan Diğer Tekne Sayısı	0
Yoğunluk (%)	75
Balıkçılık Sezonu Dışında	
Kullanan Balıkçı Teknesi Sayısı	30
Kullanan Diğer Tekne Sayısı	0
Sektörlerin Balıkçılık Sezonunda Kullanım Oranları	Tarım (% 100)
	Turizm (% 0)
	Ulaştırma (% 0)
İşletme Şekli	Devir Aşamasında
İşletmeci Kuruluş	Köyceğiz Belediyesi
İmar Planı Durumu, Onay Tarihi	Yok
ÇED Durumu	
Hinterland Ulaşım Bağlantısı	Asfalt (2 km)

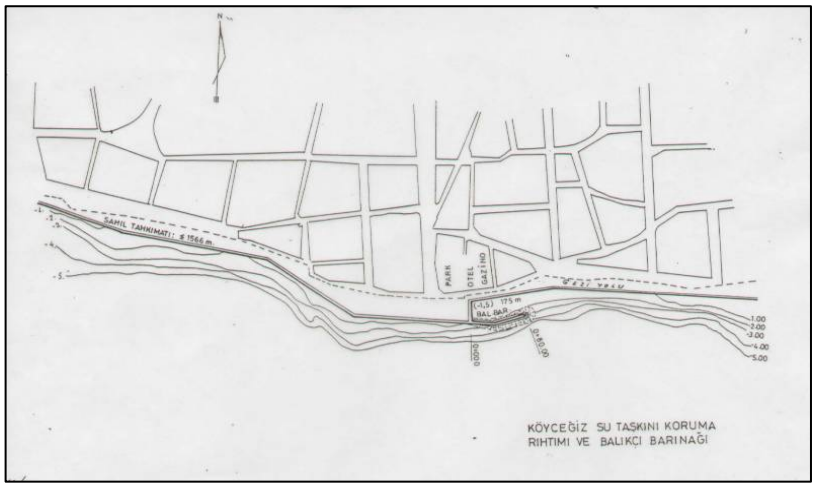



KARAAĞAÇ BARINMA YERİ/ BALIKESİR, GÖMEÇ

Kategori - Coğrafi Sıra No	Niteliği Tanımlanmayan Diğer Balıkçılık Kıyı Yapısı -16
Koordinatı	26° 49' 48"E, 39° 25' 54"N
Niteliği / Ödeneğin Sektörü	Barınma Yeri, Tarım Sektöründen Ayrılan Ödenekle
Ana Mendirek Boyu (m)	70
Tali Mendirek Boyu (m)	Mevcut Değil
Rıhtım Uzunluğu ve Derinliği (m)	Mevcut Değil
Korunan Su Alanı (ha)	0,2
Altyapı Durumu	-
Üstyapı Durumu	İşletme Binası
Halihazır Rıhtım Kapasitesi (adet)	0
İlave Edilebilir Rıhtım Kapasitesi (adet)	12 (Toplam Kapasite : 12)
Balıkçılık Sezonunda	
Kullanan Balıkçı Teknesi Sayısı	-
Kullanan Diğer Tekne Sayısı	-
Yoğunluk (%)	-
Balıkçılık Sezonu Dışında	
Kullanan Balıkçı Teknesi Sayısı	-
Kullanan Diğer Tekne Sayısı	-
Sektörlerin Balıkçılık Sezonunda Kullanım Oranları	Tarım (% -)
	Turizm (% -)
	Ulaştırma (% -)
İşletme Şekli	-
İşletmeci Kuruluş	-
İmar Planı Durumu, Onay Tarihi	Bilgi mevcut değil
ÇED Durumu	-
Hinterland Ulaşım Bağlantısı	Asfalt (0 km)

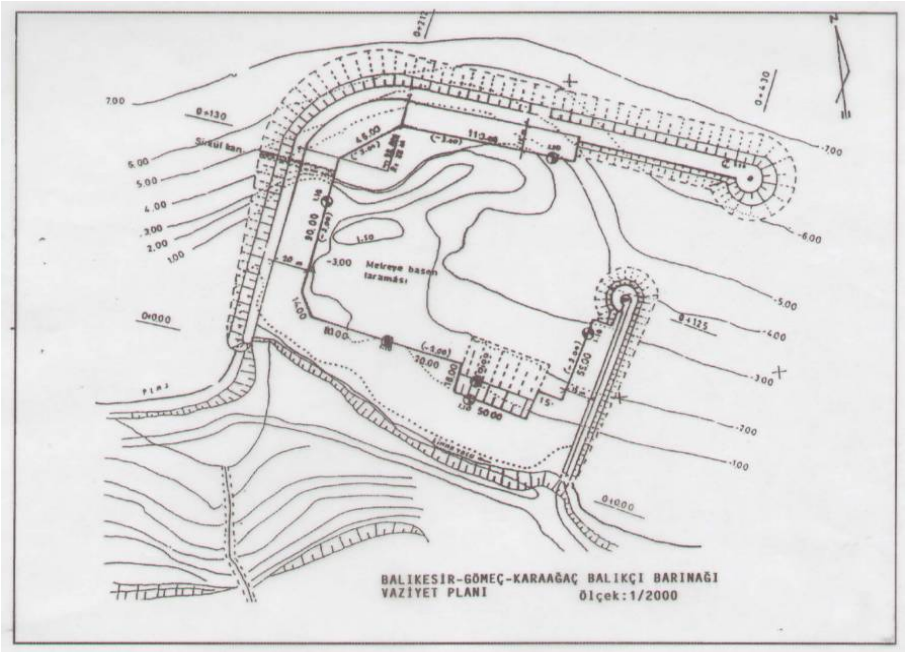



GÖMEÇ BARINMA YERİ/ BALIKESİR, GÖMEÇ

Kategori - Coğrafi Sıra No	Niteliği Tanımlanmayan Diğer Balıkçılık Kıyı Yapısı -17
Koordinatı	26° 48' 15"E, 39° 23' 35"N
Niteliği / Ödeneğin Sektörü	Barınma Yeri
Ana Mendirek Boyu (m)	140
Tali Mendirek Boyu (m)	Mevcut Değil
Rıhtım Uzunluğu ve Derinliği (m)	Mevcut Değil
Korunan Su Alanı (ha)	0,2
Altyapı Durumu	-
Üstyapı Durumu	-
Halihazır Rıhtım Kapasitesi (adet)	0
İlave Edilebilir Rıhtım Kapasitesi (adet)	30 (Toplam Kapasite : 30)
Balıkçılık Sezonunda	
Kullanan Balıkçı Teknesi Sayısı	-
Kullanan Diğer Tekne Sayısı	-
Yoğunluk (%)	-
Balıkçılık Sezonu Dışında	
Kullanan Balıkçı Teknesi Sayısı	-
Kullanan Diğer Tekne Sayısı	-
Sektörlerin Balıkçılık Sezonunda Kullanım Oranları	Tarım (% 90)
	Turizm (% 10)
	Ulaştırma (% 0)
İşletme Şekli	-
İşletmeci Kuruluş	-
İmar Planı Durumu, Onay Tarihi	Bilgi mevcut değil
ÇED Durumu	-
Hinterland Ulaşım Bağlantısı	Asfalt (2 km)





ŞAKRAN DEREAĞZI BARINMA YERİ/ İZMİR, ALİAĞA

Kategori - Coğrafi Sıra No	Niteliği Tanımlanmayan Diğer Balıkçılık Kıyı Yapısı -18
Koordinatı	27° 3' 39"E, 38° 53' 20"N
Niteliği / Ödeneğin Sektörü	Barınma Yeri
Ana Mendirek Boyu (m)	Mevcut Değil
Tali Mendirek Boyu (m)	Mevcut Değil
Rıhtım Uzunluğu ve Derinliği (m)	Mevcut Değil
Korunan Su Alanı (ha)	0,5
Altyapı Durumu	-
Üstyapı Durumu	İşletme Binası
Halihazır Rıhtım Kapasitesi (adet)	0
İlave Edilebilir Rıhtım Kapasitesi (adet)	55 (Toplam Kapasite : 55)
Balıkçılık Sezonunda	
Kullanan Balıkçı Teknesi Sayısı	-
Kullanan Diğer Tekne Sayısı	-
Yoğunluk (%)	-
Balıkçılık Sezonu Dışında	
Kullanan Balıkçı Teknesi Sayısı	-
Kullanan Diğer Tekne Sayısı	-
Sektörlerin Balıkçılık Sezonunda Kullanım Oranları	Tarım (% -)
	Turizm (% -)
	Ulaştırma (% -)
İşletme Şekli	-
İşletmeci Kuruluş	-
İmar Planı Durumu, Onay Tarihi	Bilgi mevcut değil
ÇED Durumu	-
Hinterland Ulaşım Bağlantısı	Asfalt (29 km)





ESKİ FOÇA DOĞAL BARINMA YERİ/ İZMİR, FOÇA

Kategori - Coğrafi Sıra No	Niteliği Tanımlanmayan Diğer Balıkçılık Kıyı Yapısı -19
Koordinatı	26° 45' 16"E, 38° 40' 11"N
Niteliği / Ödeneğin Sektörü	Doğal Barınma Yeri
Ana Mendirek Boyu (m)	Mevcut Değil
Tali Mendirek Boyu (m)	Mevcut Değil
Rıhtım Uzunluğu ve Derinliği (m)	450 m
Korunan Su Alanı (ha)	1,4
Altyapı Durumu	-
Üstyapı Durumu	İşletme Binası
Halihazır Rıhtım Kapasitesi (adet)	115
İlave Edilebilir Rıhtım Kapasitesi (adet)	0 (Toplam Kapasite : 115)
Balıkçılık Sezonunda	
Kullanan Balıkçı Teknesi Sayısı	-
Kullanan Diğer Tekne Sayısı	-
Yoğunluk (%)	-
Balıkçılık Sezonu Dışında	
Kullanan Balıkçı Teknesi Sayısı	-
Kullanan Diğer Tekne Sayısı	-
Sektörlerin Balıkçılık Sezonunda Kullanım Oranları	Tarım (% -)
	Turizm (% -)
	Ulaştırma (% -)
İşletme Şekli	-
İşletmeci Kuruluş	-
İmar Planı Durumu, Onay Tarihi	Bilgi mevcut değil
ÇED Durumu	-
Hinterland Ulaşım Bağlantısı	Asfalt (0,2 km)





BAKÜ BARINMA YERİ/ İZMİR, İNCİRALTI

Kategori - Coğrafi Sıra No	Niteliği Tanımlanmayan Diğer Balıkçılık Kıyı Yapısı -20
Koordinatı	26° 59' 56"E, 38° 24' 28"N
Niteliği / Ödeneğin Sektörü	Barınma Yeri
Ana Mendirek Boyu (m)	470
Tali Mendirek Boyu (m)	Mevcut Değil
Rıhtım Uzunluğu ve Derinliği (m)	Mevcut Değil
Korunan Su Alanı (ha)	3
Altyapı Durumu	-
Üstyapı Durumu	İşletme Binası
Halihazır Rıhtım Kapasitesi (adet)	0
İlave Edilebilir Rıhtım Kapasitesi (adet)	160 (Toplam Kapasite : 160)
Balıkçılık Sezonunda	
Kullanan Balıkçı Teknesi Sayısı	-
Kullanan Diğer Tekne Sayısı	-
Yoğunluk (%)	-
Balıkçılık Sezonu Dışında	
Kullanan Balıkçı Teknesi Sayısı	-
Kullanan Diğer Tekne Sayısı	-
Sektörlerin Balıkçılık Sezonunda Kullanım Oranları	Tarım (% -)
	Turizm (% -)
	Ulaştırma (% -)
İşletme Şekli	-
İşletmeci Kuruluş	-
İmar Planı Durumu, Onay Tarihi	Bilgi mevcut değil
ÇED Durumu	Yok
Hinterland Ulaşım Bağlantısı	Asfalt (26 km)





GÜMÜLDÜR BALIKÇI BARINAĞI/ İZMİR, MENDERES

Kategori - Coğrafi Sıra No	Niteliği Tanımlanmayan Diğer Balıkçılık Kıyı Yapısı -21
Koordinatı	26° 59' 43"E, 38° 4' 2"N
Niteliği / Ödeneğin Sektörü	Balıkçı Barınağı
Ana Mendirek Boyu (m)	150
Tali Mendirek Boyu (m)	70
Rıhtım Uzunluğu ve Derinliği (m)	100 m
Korunan Su Alanı (ha)	1,6
Altyapı Durumu	-
Üstyapı Durumu	İşletme Binası
Halihazır Rıhtım Kapasitesi (adet)	25
İlave Edilebilir Rıhtım Kapasitesi (adet)	25 (Toplam Kapasite : 50)
Balıkçılık Sezonunda	
Kullanan Balıkçı Teknesi Sayısı	-
Kullanan Diğer Tekne Sayısı	-
Yoğunluk (%)	-
Balıkçılık Sezonu Dışında	
Kullanan Balıkçı Teknesi Sayısı	-
Kullanan Diğer Tekne Sayısı	-
Sektörlerin Balıkçılık Sezonunda Kullanım Oranları	Tarım (% -)
	Turizm (% -)
	Ulaştırma (% -)
İşletme Şekli	-
İşletmeci Kuruluş	-
İmar Planı Durumu, Onay Tarihi	Bilgi mevcut değil
ÇED Durumu	-
Hinterland Ulaşım Bağlantısı	Asfalt (36.8 km)





KIYIKIŞLACIK RIHTIMLARI/ MUĞLA, MİLAS

Kategori - Coğrafi Sıra No	Niteliği Tanımlanmayan Diğer Balıkçılık Kıyı Yapısı -22
Koordinatı	27° 34' 55"E, 37° 16' 38"N
Niteliği / Ödeneğin Sektörü	Rıhtımları
Ana Mendirek Boyu (m)	Mevcut Değil
Tali Mendirek Boyu (m)	Mevcut Değil
Rıhtım Uzunluğu ve Derinliği (m)	180 m
Korunan Su Alanı (ha)	
Altyapı Durumu	
Üstyapı Durumu	
Halihazır Rıhtım Kapasitesi (adet)	45
İlave Edilebilir Rıhtım Kapasitesi (adet)	0 (Toplam Kapasite : 45)
Balıkçılık Sezonunda	
Kullanan Balıkçı Teknesi Sayısı	
Kullanan Diğer Tekne Sayısı	
Yoğunluk (%)	
Balıkçılık Sezonu Dışında	
Kullanan Balıkçı Teknesi Sayısı	
Kullanan Diğer Tekne Sayısı	
Sektörlerin Balıkçılık Sezonunda Kullanım Oranları	
İşletme Şekli	Geçici Devir
İşletmeci Kuruluş	Kıyıkışlacık Köyü Muhtarlığı
İmar Planı Durumu, Onay Tarihi	
ÇED Durumu	
Hinterland Ulaşım Bağlantısı	

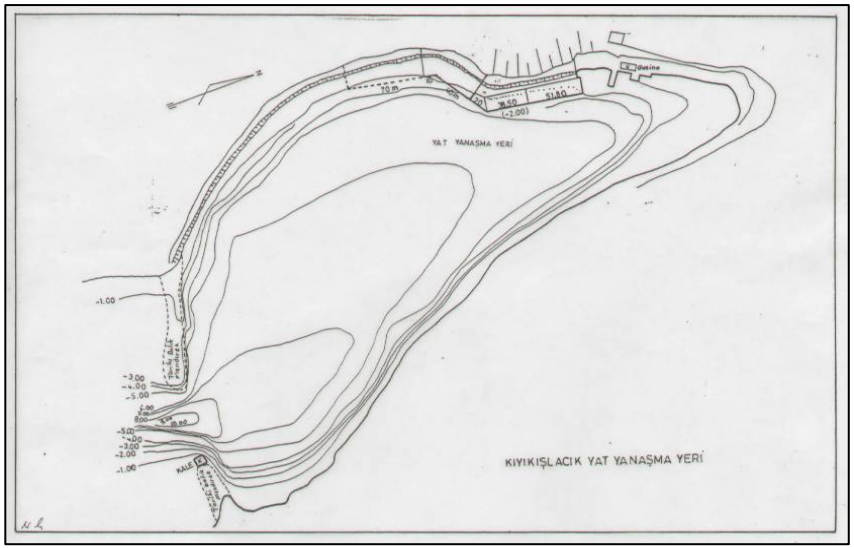



KÜÇÜK TEKNE YANAŞMA YERİ / MUĞLA, FETHİYE

Kategori - Coğrafi Sıra No	Niteliği Tanımlanmayan Diğer Balıkçılık Kıyı Yapısı -23
Koordinatı	29° 7' 14"E, 36° 38' 10"N
Niteliği / Ödeneğin Sektörü	Yanaşma Yeri
Ana Mendirek Boyu (m)	240
Tali Mendirek Boyu (m)	Mevcut Değil
Rıhtım Uzunluğu ve Derinliği (m)	420 m
Korunan Su Alanı (ha)	0,3
Altyapı Durumu	Elektrik, Su, Fener
Üstyapı Durumu	İşletme Binası
Halihazır Rıhtım Kapasitesi (adet)	100
İlave Edilebilir Rıhtım Kapasitesi (adet)	0 (Toplam Kapasite : 100)
Balıkçılık Sezonunda	
Kullanan Balıkçı Teknesi Sayısı	120
Kullanan Diğer Tekne Sayısı	4
Yoğunluk (%)	124
Balıkçılık Sezonu Dışında	
Kullanan Balıkçı Teknesi Sayısı	70
Kullanan Diğer Tekne Sayısı	4
Sektörlerin Balıkçılık Sezonunda Kullanım Oranları	Tarım (% 96,8)
	Turizm (% 3,2)
	Ulaştırma (% 0)
İşletme Şekli	Yap-İşlet Devret
İşletmeci Kuruluş	Buba İnvest Ltd. Şirketi
İmar Planı Durumu, Onay Tarihi	Bilgi mevcut değil
ÇED Durumu	
Hinterland Ulaşım Bağlantısı	Asfalt (5 km)





KALKAN BALIKÇI BARINAĞI/ ANTALYA, KAŞ

Kategori - Coğrafi Sıra No	İşletilmekte Olan Balıkçılık Kıyı Yapısı -321
Koordinatı	29° 24' 56"E, 36° 15' 48"N
Niteliği / Ödeneğin Sektörü	Balıkçı Barınağı, Tarım Sektöründen Ayrılan Ödenekle
Ana Mendirek Boyu (m)	235
Tali Mendirek Boyu (m)	26
Rıhtım Uzunluğu ve Derinliği (m)	158,8 m (-2 m), 50 m (-3 m), 78,7 m (-4 m)
Korunan Su Alanı (ha)	1,4
Altyapı Durumu	Elektrik, Su, Fener, Çekek Yeri
Üstyapı Durumu	-
Halihazır Rıhtım Kapasitesi (adet)	70
İlave Edilebilir Rıhtım Kapasitesi (adet)	0 (Toplam Kapasite : 70)
Balıkçılık Sezonunda	
Kullanan Balıkçı Teknesi Sayısı	30
Kullanan Diğer Tekne Sayısı	30
Yoğunluk (%)	85,7
Balıkçılık Sezonu Dışında	
Kullanan Balıkçı Teknesi Sayısı	0
Kullanan Diğer Tekne Sayısı	30
Sektörlerin Balıkçılık Sezonunda Kullanım Oranları	Tarım (% 50)
	Turizm (% 50)
	Ulaştırma (% 0)
İşletme Şekli	Kira
İşletmeci Kuruluş	S. S. Kalkan Su Ürünleri Kooperatifi
İmar Planı Durumu, Onay Tarihi	Bilgi mevcut değil
ÇED Durumu	
Hinterland Ulaşım Bağlantısı	Asfalt (0.5 km)

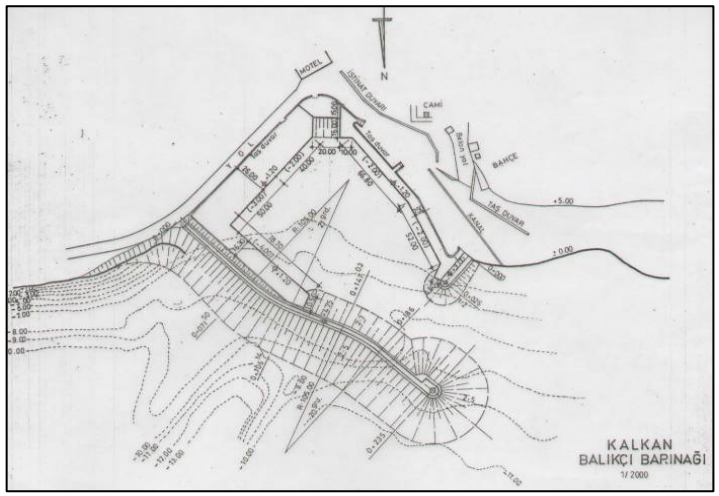



KAŞ BARINMA YERİ/ ANTALYA, KAŞ

Kategori - Coğrafi Sıra No	İşletilmekte Olan Balıkçılık Kıyı Yapısı -322
Koordinatı	29° 38' 33"E, 36° 11' 53"N
Niteliği / Ödeneğin Sektörü	Barınma Yeri, Tarım Sektöründen Ayrılan Ödenekle
Ana Mendirek Boyu (m)	315
Tali Mendirek Boyu (m)	30
Rıhtım Uzunluğu ve Derinliği (m)	110 m (-2 m), 201,5 m (-3 m), 84,68 m (-4 m)
Korunan Su Alanı (ha)	2,2
Altyapı Durumu	Elektrik, Su, Fener, Çekek Yeri
Üstyapı Durumu	-
Halihazır Rıhtım Kapasitesi (adet)	100
İlave Edilebilir Rıhtım Kapasitesi (adet)	20 (Toplam Kapasite : 120)
Balıkçılık Sezonunda	
Kullanan Balıkçı Teknesi Sayısı	40
Kullanan Diğer Tekne Sayısı	60
Yoğunluk (%)	83,3
Balıkçılık Sezonu Dışında	
Kullanan Balıkçı Teknesi Sayısı	40
Kullanan Diğer Tekne Sayısı	30
Sektörlerin Balıkçılık Sezonunda Kullanım Oranları	Tarım (% 40)
	Turizm (% 60)
	Ulaştırma (% 0)
İşletme Şekli	Kira
İşletmeci Kuruluş	S.S Kaş Su Ürünleri Kooperatifi
İmar Planı Durumu, Onay Tarihi	Bilgi mevcut değil
ÇED Durumu	
Hinterland Ulaşım Bağlantısı	Asfalt (1 km)





FİNİKE BALIKÇI BARINAĞI/ ANTALYA, FİNİKE

Kategori - Coğrafi Sıra No	İşletilmekte Olan Balıkçılık Kıyı Yapısı -323
Koordinatı	30° 8' 51"E, 36° 17' 37"N
Niteliği / Ödeneğin Sektörü	Barınma Yeri ve Turizm Yat Limanı, Tarım ve Turizm Sektörü
Ana Mendirek Boyu (m)	470
Tali Mendirek Boyu (m)	500
Rıhtım Uzunluğu ve Derinliği (m)	270 m (-3 m), 40 m (-4 m)
Korunan Su Alanı (ha)	8,5
Altyapı Durumu	Elektrik, Su, Fener, Çekek Yeri
Üstyapı Durumu	İşletme Binası
Halihazır Rıhtım Kapasitesi (adet)	75
İlave Edilebilir Rıhtım Kapasitesi (adet)	0 (Toplam Kapasite : 75)
Balıkçılık Sezonunda	
Kullanan Balıkçı Teknesi Sayısı	70
Kullanan Diğer Tekne Sayısı	0
Yoğunluk (%)	93,3
Balıkçılık Sezonu Dışında	
Kullanan Balıkçı Teknesi Sayısı	0
Kullanan Diğer Tekne Sayısı	0
Sektörlerin Balıkçılık Sezonunda Kullanım Oranları	Tarım (% 100)
	Turizm (% 0)
	Ulaştırma (% 0)
İşletme Şekli	Kira
İşletmeci Kuruluş	S.S. Finike Su Ürünleri Kooperatifi
İmar Planı Durumu, Onay Tarihi	Bilgi mevcut değil
ÇED Durumu	
Hinterland Ulaşım Bağlantısı	Asfalt (0 km)

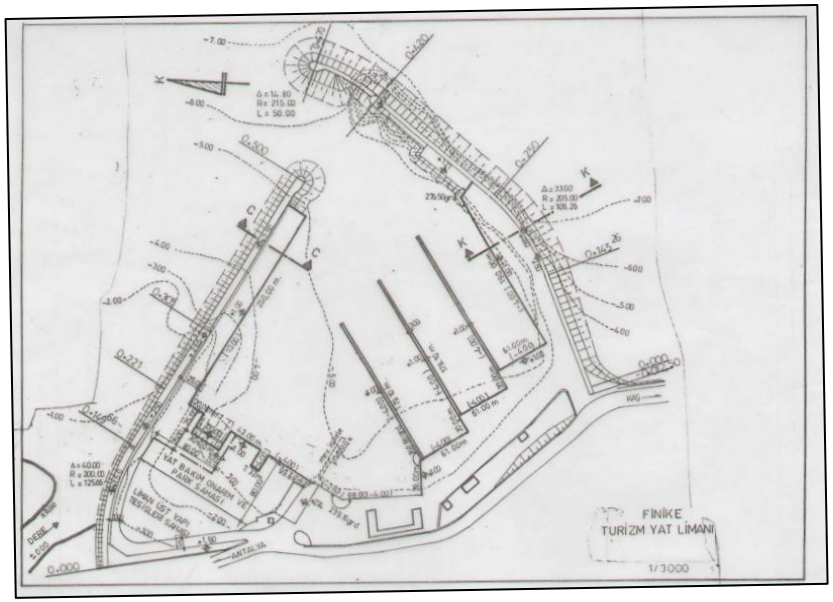



ANTALYA YENİ LİMAN BALIKÇI BARINAĞI/ ANTALYA, MERKEZ

Kategori - Coğrafi Sıra No	İşletilmekte Olan Balıkçılık Kıyı Yapısı -324
Koordinatı	30° 39' 59"E, 36° 50' 1"N
Niteliği / Ödeneğin Sektörü	Liman
Ana Mendirek Boyu (m)	1440
Tali Mendirek Boyu (m)	650
Rıhtım Uzunluğu ve Derinliği (m)	211 m
Korunan Su Alanı (ha)	8,5
Altyapı Durumu	-
Üstyapı Durumu	-
Halihazır Rıhtım Kapasitesi (adet)	53
İlave Edilebilir Rıhtım Kapasitesi (adet)	0 (Toplam Kapasite : 53)
Balıkçılık Sezonunda	
Kullanan Balıkçı Teknesi Sayısı	113
Kullanan Diğer Tekne Sayısı	5
Yoğunluk (%)	222,6
Balıkçılık Sezonu Dışında	
Kullanan Balıkçı Teknesi Sayısı	113
Kullanan Diğer Tekne Sayısı	5
Sektörlerin Balıkçılık Sezonunda Kullanım Oranları	Tarım (% 95,8)
	Turizm (% 0)
	Ulaştırma (% 4,2)
İşletme Şekli	Bilgi mevcut değil
İşletmeci Kuruluş	Bilgi mevcut değil
İmar Planı Durumu, Onay Tarihi	Bilgi mevcut değil
ÇED Durumu	
Hinterland Ulaşım Bağlantısı	Asfalt (0 km)





SİDE BALIKÇI BARINAĞI/ ANTALYA, FİNİKE

Kategori - Coğrafi Sıra No	İşletilmekte Olan Balıkçılık Kıyı Yapısı -325
Koordinatı	31° 23' 2"E, 36° 46' 0"N
Niteliği / Ödeneğin Sektörü	Balıkçı Barınağı
Ana Mendirek Boyu (m)	
Tali Mendirek Boyu (m)	
Rıhtım Uzunluğu ve Derinliği (m)	
Korunan Su Alanı (ha)	
Altyapı Durumu	
Üstyapı Durumu	
Halihazır Rıhtım Kapasitesi (adet)	
İlave Edilebilir Rıhtım Kapasitesi (adet)	
Balıkçılık Sezonunda	
Kullanan Balıkçı Teknesi Sayısı	
Kullanan Diğer Tekne Sayısı	
Yoğunluk (%)	
Balıkçılık Sezonu Dışında	
Kullanan Balıkçı Teknesi Sayısı	
Kullanan Diğer Tekne Sayısı	
Sektörlerin Balıkçılık Sezonunda Kullanım Oranları	Bilgi mevcut değil
	Bilgi mevcut değil
	Bilgi mevcut değil
İşletme Şekli	Bilgi mevcut değil
İşletmeci Kuruluş	Bilgi mevcut değil
İmar Planı Durumu, Onay Tarihi	Bilgi mevcut değil
ÇED Durumu	Bilgi mevcut değil
Hinterland Ulaşım Bağlantısı	Asfalt (0 km)





ALANYA BALIKÇI BARINAĞI/ ANTALYA, ALANYA

Kategori - Coğrafi Sıra No	İşletilmekte Olan Balıkçılık Kıyı Yapısı -326
Koordinatı	32° 0' 13"E, 36° 32' 23"N
Niteliği / Ödeneğin Sektörü	Balıkçı Barınağı, Tarım Sektöründen Ayrılan Ödenekle
Ana Mendirek Boyu (m)	550
Tali Mendirek Boyu (m)	240
Rıhtım Uzunluğu ve Derinliği (m)	220 m (-2 m)
Korunan Su Alanı (ha)	8
Altyapı Durumu	Fener
Üstyapı Durumu	-
Halihazır Rıhtım Kapasitesi (adet)	55
İlave Edilebilir Rıhtım Kapasitesi (adet)	245 (Toplam Kapasite : 300)
Balıkçılık Sezonunda	
Kullanan Balıkçı Teknesi Sayısı	130
Kullanan Diğer Tekne Sayısı	70
Yoğunluk (%)	66,7
Balıkçılık Sezonu Dışında	
Kullanan Balıkçı Teknesi Sayısı	130
Kullanan Diğer Tekne Sayısı	70
Sektörlerin Balıkçılık Sezonunda Kullanım Oranları	Tarım (% 65)
	Turizm (% 35)
	Ulaştırma (% 0)
İşletme Şekli	Geçici Devir
İşletmeci Kuruluş	Alanya Belediyesi
İmar Planı Durumu, Onay Tarihi	Yok
ÇED Durumu	Var, 21.12.2001
Hinterland Ulaşım Bağlantısı	Asfalt (1,5 km)

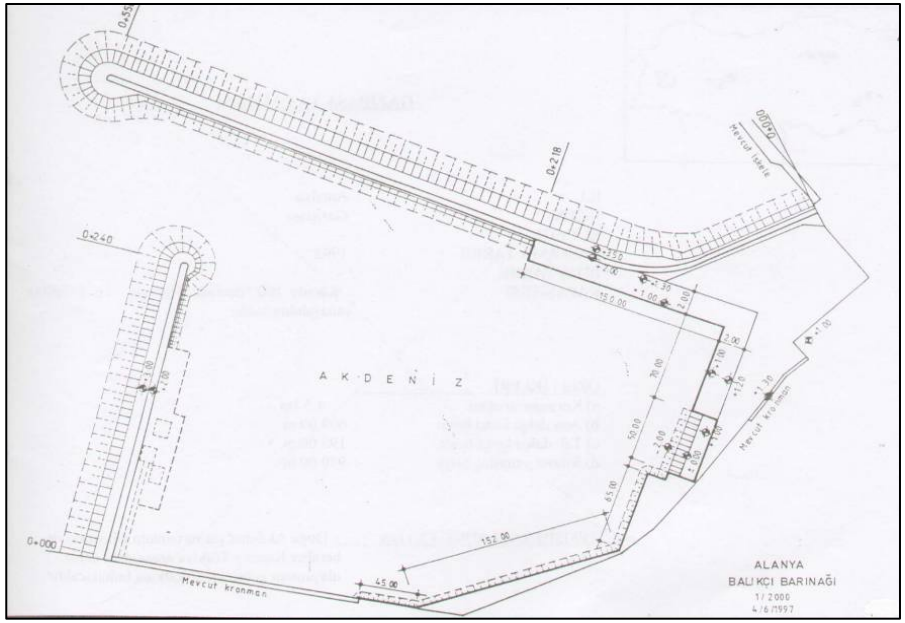



YOĞUNDUVAR BALIKÇI BARINAĞI/ MERSİN, BOZYAZI

Kategori - Coğrafi Sıra No	İşletilmekte Olan Balıkçılık Kıyı Yapısı -327
Koordinatı	32° 56' 57"E, 36° 5' 13"N
Niteliği / Ödeneğin Sektörü	Balıkçı Barınağı, Tarım Sektöründen Ayrılan Ödenekle
Ana Mendirek Boyu (m)	720
Tali Mendirek Boyu (m)	275
Rıhtım Uzunluğu ve Derinliği (m)	121 m (-4 m), 121 m (-2 m), 121 m (-3 m), 100 m (-6 m)
Korunan Su Alanı (ha)	11,5
Altyapı Durumu	Elektrik, Su, Fener
Üstyapı Durumu	İşletme Binası
Halihazır Rıhtım Kapasitesi (adet)	110
İlave Edilebilir Rıhtım Kapasitesi (adet)	115 (Toplam Kapasite : 225)
Balıkçılık Sezonunda	
Kullanan Balıkçı Teknesi Sayısı	100
Kullanan Diğer Tekne Sayısı	2
Yoğunluk (%)	40,8
Balıkçılık Sezonu Dışında	
Kullanan Balıkçı Teknesi Sayısı	20
Kullanan Diğer Tekne Sayısı	2
Sektörlerin Balıkçılık Sezonunda Kullanım Oranları	Tarım (% 98)
	Turizm (% 2)
	Ulaştırma (% 0)
İşletme Şekli	Kira
İşletmeci Kuruluş	S. S. Bozyazı Su Ürünleri Kooperatifi
İmar Planı Durumu, Onay Tarihi	Yok
ÇED Durumu	
Hinterland Ulaşım Bağlantısı	Asfalt (0 km)

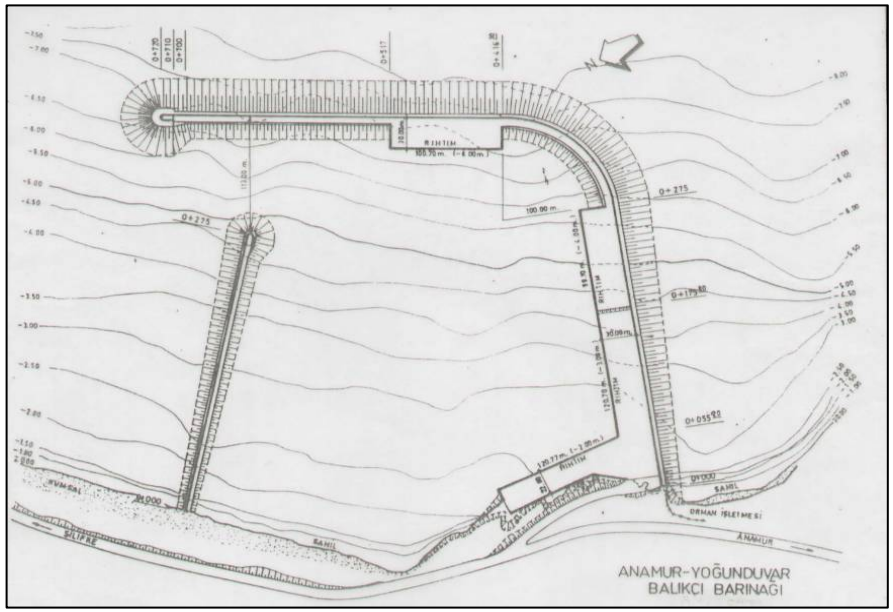



AYDINCIK BALIKÇI BARINAĞI/ MERSİN, AYDINCIK

Kategori - Coğrafi Sıra No	İşletilmekte Olan Balıkçılık Kıyı Yapısı -328
Koordinatı	33° 19' 35"E, 36° 8' 40"N
Niteliği / Ödeneğin Sektörü	Balıkçı Barınağı, Tarım Sektöründen Ayrılan Ödenekle
Ana Mendirek Boyu (m)	140
Tali Mendirek Boyu (m)	75
Rıhtım Uzunluğu ve Derinliği (m)	70 m (-3 m)
Korunan Su Alanı (ha)	3
Altyapı Durumu	Fener
Üstyapı Durumu	İşletme Binası
Halihazır Rıhtım Kapasitesi (adet)	20
İlave Edilebilir Rıhtım Kapasitesi (adet)	90 (Toplam Kapasite : 110)
Balıkçılık Sezonunda	
Kullanan Balıkçı Teknesi Sayısı	60
Kullanan Diğer Tekne Sayısı	90
Yoğunluk (%)	136,4
Balıkçılık Sezonu Dışında	
Kullanan Balıkçı Teknesi Sayısı	60
Kullanan Diğer Tekne Sayısı	90
Sektörlerin Balıkçılık Sezonunda Kullanım Oranları	Tarım (% 40)
	Turizm (% 60)
	Ulaştırma (% 0)
İşletme Şekli	Kesin Devir
İşletmeci Kuruluş	Aydıncık Belediyesi
İmar Planı Durumu, Onay Tarihi	Yok
ÇED Durumu	
Hinterland Ulaşım Bağlantısı	Asfalt (0 km)

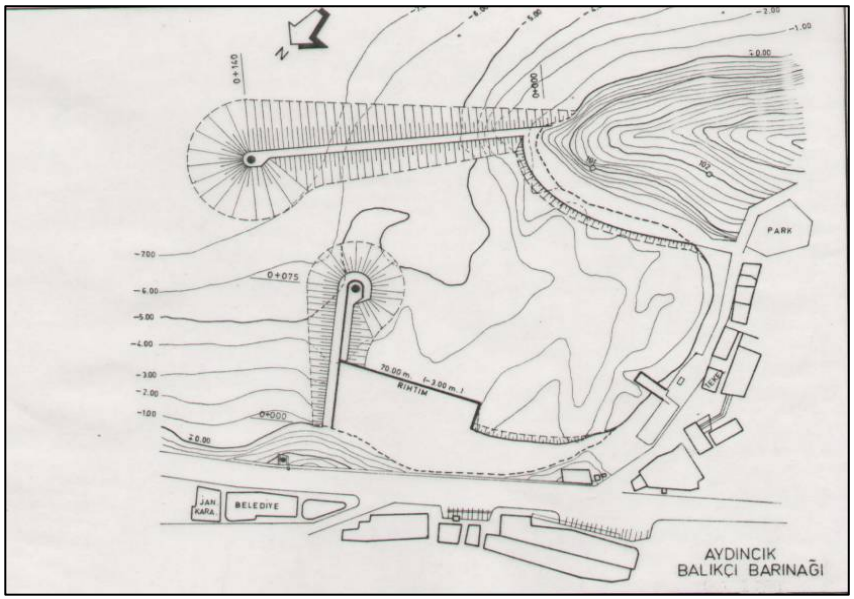



YEŞİLOVACIK (HACI İSHAKLI) BALIKÇI BARINAĞI/ MERSİN, SİLİFKE

Kategori - Coğrafi Sıra No	İşletilmekte Olan Balıkçılık Kıyı Yapısı -329
Koordinatı	33° 39' 18"E, 36° 11' 14"N
Niteliği / Ödeneğin Sektörü	Balıkçı Barınağı, Tarım Sektöründen Ayrılan Ödenekle
Ana Mendirek Boyu (m)	550
Tali Mendirek Boyu (m)	250
Rıhtım Uzunluğu ve Derinliği (m)	70 m (-2 m), 125 m (-3 m), 100 m (-5 m)
Korunan Su Alanı (ha)	95
Altyapı Durumu	Elektrik, Su, Fener, Çekek Yeri
Üstyapı Durumu	İşletme Binası
Halihazır Rıhtım Kapasitesi (adet)	70
İlave Edilebilir Rıhtım Kapasitesi (adet)	190 (Toplam Kapasite : 260)
Balıkçılık Sezonunda	
Kullanan Balıkçı Teknesi Sayısı	25
Kullanan Diğer Tekne Sayısı	11
Yoğunluk (%)	13,8
Balıkçılık Sezonu Dışında	
Kullanan Balıkçı Teknesi Sayısı	25
Kullanan Diğer Tekne Sayısı	1
Sektörlerin Balıkçılık Sezonunda Kullanım Oranları	Tarım (% 69,4)
	Turizm (% 27,8)
	Ulaştırma (% 2,8)
İşletme Şekli	Kira
İşletmeci Kuruluş	S. S. Yeşilovacık Su Ürünleri Kooperatifi
İmar Planı Durumu, Onay Tarihi	Var, 04.08.2008
ÇED Durumu	
Hinterland Ulaşım Bağlantısı	Asfalt (0,5 km)

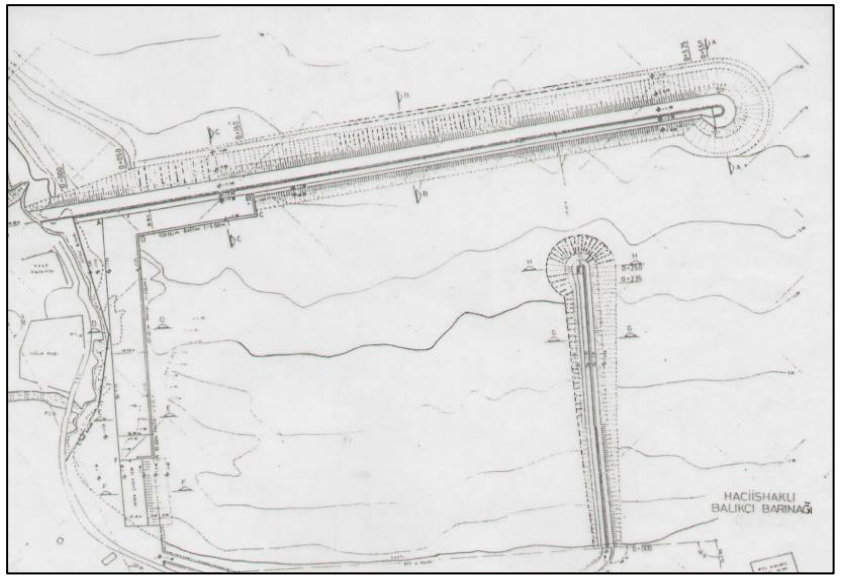



TAŞUCU BALIKÇI BARINAĞI/ MERSİN, SİLİFKE

Kategori - Coğrafi Sıra No	İşletilmekte Olan Balıkçılık Kıyı Yapısı -330
Koordinatı	33° 53' 0"E, 36° 19' 5"N
Niteliği / Ödeneğin Sektörü	Balıkçı Barınağı, Tarım Sektöründen Ayrılan Ödenekle
Ana Mendirek Boyu (m)	470
Tali Mendirek Boyu (m)	200
Rıhtım Uzunluğu ve Derinliği (m)	135 m (-1,5 m), 96.5 m (-2,5 m), 100.7 m (-4 m)
Korunan Su Alanı (ha)	9,5
Altyapı Durumu	Su, Fener, Çekek Yeri
Üstyapı Durumu	İşletme Binası
Halihazır Rıhtım Kapasitesi (adet)	85
İlave Edilebilir Rıhtım Kapasitesi (adet)	100 (Toplam Kapasite : 185)
Balıkçılık Sezonunda	
Kullanan Balıkçı Teknesi Sayısı	150
Kullanan Diğer Tekne Sayısı	22
Yoğunluk (%)	93
Balıkçılık Sezonu Dışında	
Kullanan Balıkçı Teknesi Sayısı	50
Kullanan Diğer Tekne Sayısı	22
Sektörlerin Balıkçılık Sezonunda Kullanım Oranları	Tarım (% 87,2)
	Turizm (% 9,3)
	Ulaştırma (% 3,5)
İşletme Şekli	Kesin Devir
İşletmeci Kuruluş	Taşucu Belediyesi
İmar Planı Durumu, Onay Tarihi	Var, 17.10.2008
ÇED Durumu	Var, 16.12.2004
Hinterland Ulaşım Bağlantısı	Asfalt (0,5 km)

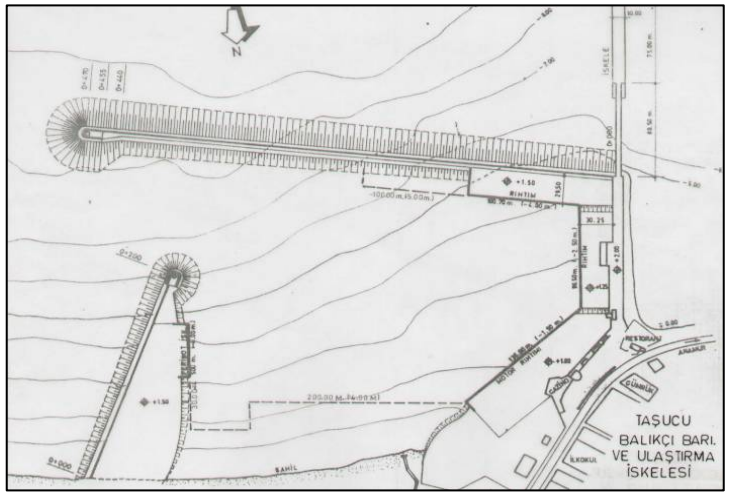



ERDEMLİ BALIKÇI BARINAĞI/ MERSİN, ERDEMLİ

Kategori - Coğrafi Sıra No	İşletilmekte Olan Balıkçılık Kıyı Yapısı -331
Koordinatı	34° 19' 12"E, 36° 36' 14"N
Niteliği / Ödeneğin Sektörü	Balıkçı Barınağı, Tarım Sektöründen Ayrılan Ödenekle
Ana Mendirek Boyu (m)	695
Tali Mendirek Boyu (m)	156
Rıhtım Uzunluğu ve Derinliği (m)	85 m (-2 m), 200 m (-3 m), 140 m (-4 m)
Korunan Su Alanı (ha)	7
Altyapı Durumu	-
Üstyapı Durumu	-
Halihazır Rıhtım Kapasitesi (adet)	100
İlave Edilebilir Rıhtım Kapasitesi (adet)	50 (Toplam Kapasite : 150)
Balıkçılık Sezonunda	
Kullanan Balıkçı Teknesi Sayısı	Bilgi mevcut değil
Kullanan Diğer Tekne Sayısı	Bilgi mevcut değil
Yoğunluk (%)	Bilgi mevcut değil
Balıkçılık Sezonu Dışında	
Kullanan Balıkçı Teknesi Sayısı	-
Kullanan Diğer Tekne Sayısı	0
Sektörlerin Balıkçılık Sezonunda Kullanım Oranları	-
	-
	-
İşletme Şekli	-
İşletmeci Kuruluş	-
İmar Planı Durumu, Onay Tarihi	Var, 02.04.2007
ÇED Durumu	Var, 28.09.2006
Hinterland Ulaşım Bağlantısı	-

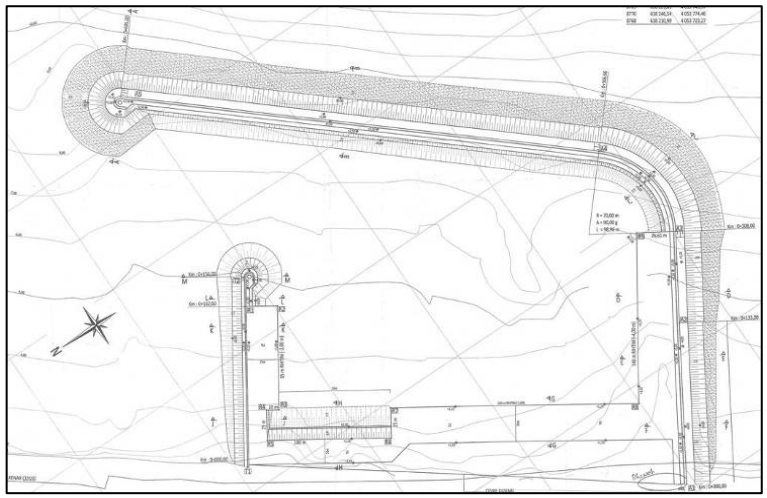



ÇAMLIBEL (HAMİDİYE) BALIKÇI BARINAĞI/ MERSİN, MERKEZ

Kategori - Coğrafi Sıra No	İşletilmekte Olan Balıkçılık Kıyı Yapısı -332
Koordinatı	34° 37' 34"E, 36° 47' 25"N
Niteliği / Ödeneğin Sektörü	Balıkçı Barınağı
Ana Mendirek Boyu (m)	Mevcut Değil
Tali Mendirek Boyu (m)	Mevcut Değil
Rıhtım Uzunluğu ve Derinliği (m)	485 m (parmak iskeleler), 620 m
Korunan Su Alanı (ha)	5
Altyapı Durumu	Elektrik, Su, Fener
Üstyapı Durumu	-
Halihazır Rıhtım Kapasitesi (adet)	375
İlave Edilebilir Rıhtım Kapasitesi (adet)	0 (Toplam Kapasite : 375)
Balıkçılık Sezonunda	
Kullanan Balıkçı Teknesi Sayısı	110
Kullanan Diğer Tekne Sayısı	44
Yoğunluk (%)	41,1
Balıkçılık Sezonu Dışında	
Kullanan Balıkçı Teknesi Sayısı	275
Kullanan Diğer Tekne Sayısı	94
Sektörlerin Balıkçılık Sezonunda Kullanım Oranları	Tarım (% 71,4)
	Turizm (% 19,5)
	Ulaştırma (% 9,1)
İşletme Şekli	Kiralanma Aşamasında
İşletmeci Kuruluş	S. S. Kültür Barış Gazi Mahalleri Su Ürünleri Kooperatifi
İmar Planı Durumu, Onay Tarihi	Yok
ÇED Durumu	
Hinterland Ulaşım Bağlantısı	Asfalt (0,3 km)





KARADUVAR BALIKÇI BARINAĞI/ MERSİN, MERKEZ

Kategori - Coğrafi Sıra No	İşletilmekte Olan Balıkçılık Kıyı Yapısı -333
Koordinatı	34° 41' 41"E, 36° 48' 22"N
Niteliği / Ödeneğin Sektörü	Balıkçı Barınağı, Tarım Sektöründen Ayrılan Ödenekle
Ana Mendirek Boyu (m)	690
Tali Mendirek Boyu (m)	260
Rıhtım Uzunluğu ve Derinliği (m)	130 m (-3 m), 120 m (-4 m)
Korunan Su Alanı (ha)	9,5
Altyapı Durumu	Elektrik, Su, Çekek Yeri
Üstyapı Durumu	İşletme Binası
Halihazır Rıhtım Kapasitesi (adet)	65
İlave Edilebilir Rıhtım Kapasitesi (adet)	145 (Toplam Kapasite : 210)
Balıkçılık Sezonunda	
Kullanan Balıkçı Teknesi Sayısı	150
Kullanan Diğer Tekne Sayısı	5
Yoğunluk (%)	73,8
Balıkçılık Sezonu Dışında	
Kullanan Balıkçı Teknesi Sayısı	150
Kullanan Diğer Tekne Sayısı	3
Sektörlerin Balıkçılık Sezonunda Kullanım Oranları	Tarım (% 96,8)
	Turizm (% 1,3)
	Ulaştırma (% 1,9)
İşletme Şekli	Kira
İşletmeci Kuruluş	S. S. Karaduvar Mahallesi Su Ürünleri Kooperatifi
İmar Planı Durumu, Onay Tarihi	Yok
ÇED Durumu	
Hinterland Ulaşım Bağlantısı	Asfalt (2,5 km)

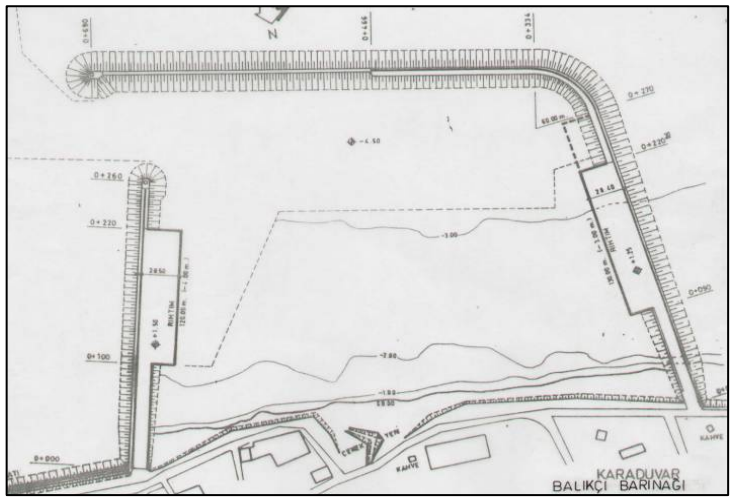



KARATAŞ BALIKÇI BARINAĞI/ ADANA, KARATAŞ

Kategori - Coğrafi Sıra No	İşletilmekte Olan Balıkçılık Kıyı Yapısı -334
Koordinatı	35° 22' 55"E, 36° 33' 19"N
Niteliği / Ödeneğin Sektörü	Balıkçı Barınağı, Tarım Sektöründen Ayrılan Ödenekle
Ana Mendirek Boyu (m)	700
Tali Mendirek Boyu (m)	330
Rıhtım Uzunluğu ve Derinliği (m)	125 m (-3 m)
Korunan Su Alanı (ha)	11
Altyapı Durumu	Elektrik, Su, Fener
Üstyapı Durumu	-
Halihazır Rıhtım Kapasitesi (adet)	30
İlave Edilebilir Rıhtım Kapasitesi (adet)	215 (Toplam Kapasite : 245)
Balıkçılık Sezonunda	
Kullanan Balıkçı Teknesi Sayısı	330
Kullanan Diğer Tekne Sayısı	0
Yoğunluk (%)	134,7
Balıkçılık Sezonu Dışında	
Kullanan Balıkçı Teknesi Sayısı	330
Kullanan Diğer Tekne Sayısı	0
Sektörlerin Balıkçılık Sezonunda Kullanım Oranları	Tarım (% 100)
	Turizm (% 0)
	Ulaştırma (% 0)
İşletme Şekli	Kira
İşletmeci Kuruluş	S.S. Karataş Su Ürünleri Kooperatifi
İmar Planı Durumu, Onay Tarihi	Var, 08.09.2009
ÇED Durumu	Var, 29.11.2006
Hinterland Ulaşım Bağlantısı	Asfalt (2 km)

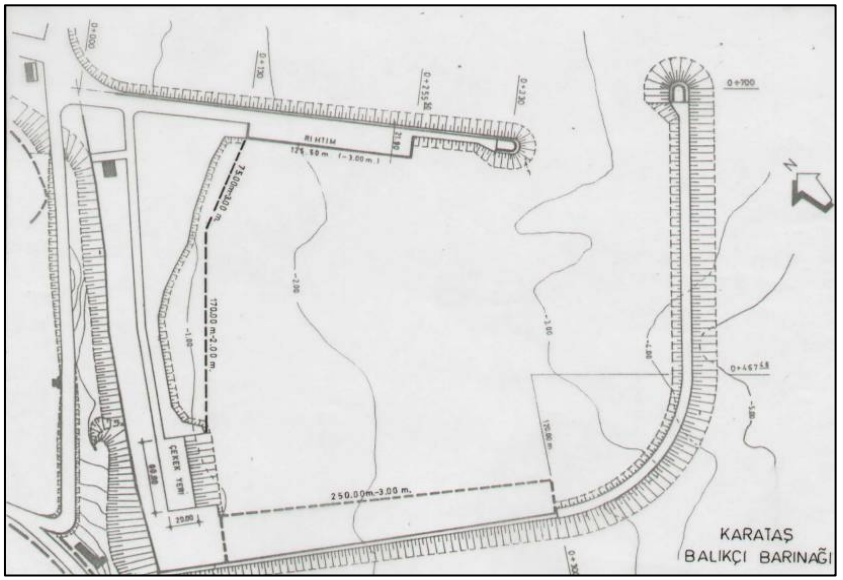



YUMURTALIK BALIKÇI BARINAĞI/ ADANA, YUMURTALIK

Kategori - Coğrafi Sıra No	İşletilmekte Olan Balıkçılık Kıyı Yapısı -335
Koordinatı	35° 47' 39"E, 36° 46' 1"N
Niteliği / Ödeneğin Sektörü	Balıkçı Barınağı, Tarım Sektöründen Ayrılan Ödenekle
Ana Mendirek Boyu (m)	423
Tali Mendirek Boyu (m)	Mevcut Değil
Rıhtım Uzunluğu ve Derinliği (m)	130 m (-2 m), 100 m (-2,5 m)
Korunan Su Alanı (ha)	3,6
Altyapı Durumu	Elektrik, Su, Fener, Çekek Yeri
Üstyapı Durumu	İşletme Binası
Halihazır Rıhtım Kapasitesi (adet)	55
İlave Edilebilir Rıhtım Kapasitesi (adet)	50 (Toplam Kapasite : 105)
Balıkçılık Sezonunda	
Kullanan Balıkçı Teknesi Sayısı	70
Kullanan Diğer Tekne Sayısı	0
Yoğunluk (%)	66,7
Balıkçılık Sezonu Dışında	
Kullanan Balıkçı Teknesi Sayısı	70
Kullanan Diğer Tekne Sayısı	0
Sektörlerin Balıkçılık Sezonunda Kullanım Oranları	Tarım (% 100)
	Turizm (% 0)
	Ulaştırma (% 0)
İşletme Şekli	Kira
İşletmeci Kuruluş	S.S. Yumurtalık Merkez Su Ürünleri Kooperatifi
İmar Planı Durumu, Onay Tarihi	Var, 09.03.2009
ÇED Durumu	
Hinterland Ulaşım Bağlantısı	Asfalt (0 km)

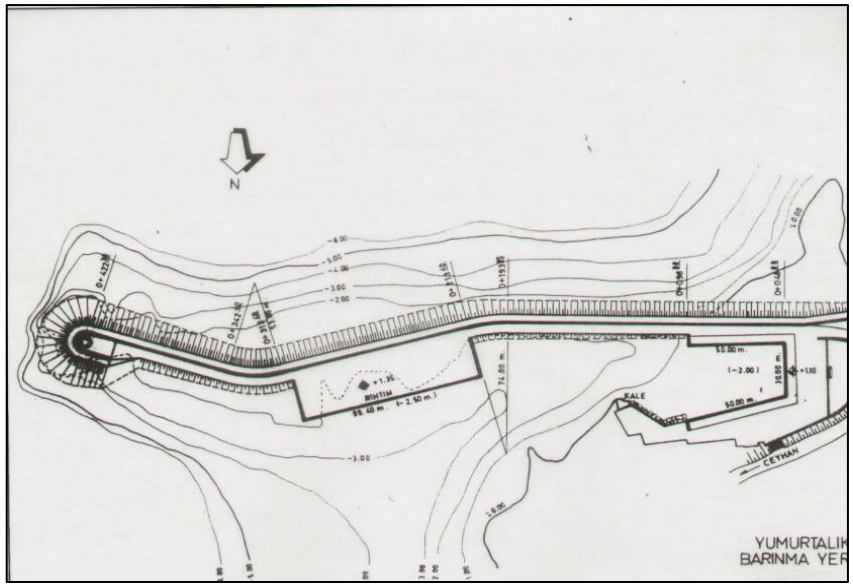



DÖRTYOL BALIKÇI BARINAĞI/ HATAY, DÖRTYOL

Kategori - Coğrafi Sıra No	İşletilmekte Olan Balıkçılık Kıyı Yapısı -336
Koordinatı	36° 10' 7"E, 36° 49' 23"N
Niteliği / Ödeneğin Sektörü	Balıkçı Barınağı, Tarım Sektöründen Ayrılan Ödenekle
Ana Mendirek Boyu (m)	920
Tali Mendirek Boyu (m)	375
Rıhtım Uzunluğu ve Derinliği (m)	250 m (-2 m), 120 m (-4 m)
Korunan Su Alanı (ha)	13,5
Altyapı Durumu	Elektrik, Su, Fener, Çekek Yeri
Üstyapı Durumu	-
Halihazır Rıhtım Kapasitesi (adet)	90
İlave Edilebilir Rıhtım Kapasitesi (adet)	210 (Toplam Kapasite : 300)
Balıkçılık Sezonunda	
Kullanan Balıkçı Teknesi Sayısı	200
Kullanan Diğer Tekne Sayısı	4
Yoğunluk (%)	68
Balıkçılık Sezonu Dışında	
Kullanan Balıkçı Teknesi Sayısı	200
Kullanan Diğer Tekne Sayısı	4
Sektörlerin Balıkçılık Sezonunda Kullanım Oranları	Tarım (% 98)
	Turizm (% 0)
	Ulaştırma (% 2)
İşletme Şekli	Geçici Devir (Kiralanma Aşamasında)
İşletmeci Kuruluş	Tarım ve Köyişleri Bakanlığı (S. S. Dörtyol Su Ürünleri Kooperatifi)
İmar Planı Durumu, Onay Tarihi	Bilgi mevcut değil
ÇED Durumu	-
Hinterland Ulaşım Bağlantısı	Asfalt (2 km)

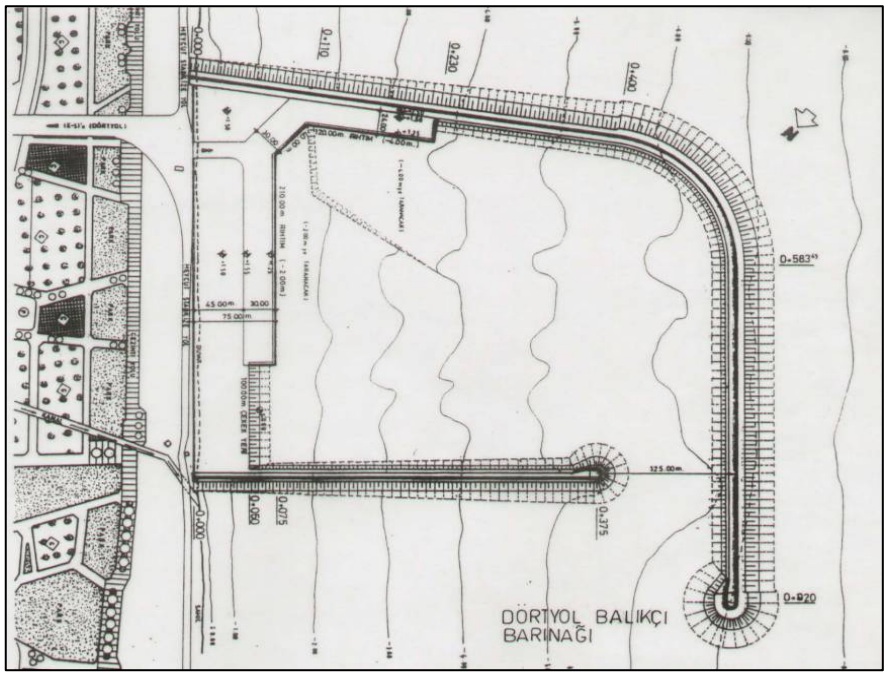



İSKENDERUN BALIKÇI BARINAĞI/ HATAY, İSKENDERUN

Kategori - Coğrafi Sıra No	İşletilmekte Olan Balıkçılık Kıyı Yapısı -337
Koordinatı	36° 10' 45"E, 36° 35' 45"N
Niteliği / Ödeneğin Sektörü	Balıkçı Barınağı, Tarım Sektöründen Ayrılan Ödenekle
Ana Mendirek Boyu (m)	665
Tali Mendirek Boyu (m)	120
Rıhtım Uzunluğu ve Derinliği (m)	175 m (-2 m), 150 m (-3 m), 140 m (-4 m)
Korunan Su Alanı (ha)	10,5
Altyapı Durumu	Elektrik, Su, Fener, Çekek Yeri
Üstyapı Durumu	İşletme Binası
Halihazır Rıhtım Kapasitesi (adet)	115
İlave Edilebilir Rıhtım Kapasitesi (adet)	100 (Toplam Kapasite : 215)
Balıkçılık Sezonunda	
Kullanan Balıkçı Teknesi Sayısı	450
Kullanan Diğer Tekne Sayısı	91
Yoğunluk (%)	251,6
Balıkçılık Sezonu Dışında	
Kullanan Balıkçı Teknesi Sayısı	300
Kullanan Diğer Tekne Sayısı	14
Sektörlerin Balıkçılık Sezonunda Kullanım Oranları	Tarım (% 83,2)
	Turizm (% 14,8)
	Ulaştırma (% 2)
İşletme Şekli	Kira
İşletmeci Kuruluş	S. S. İskenderun Su Ürünleri Kooperatifi
İmar Planı Durumu, Onay Tarihi	Bilgi mevcut değil
ÇED Durumu	Var, 06.08.1996 / 04.12.2006
Hinterland Ulaşım Bağlantısı	Asfalt (0 km)

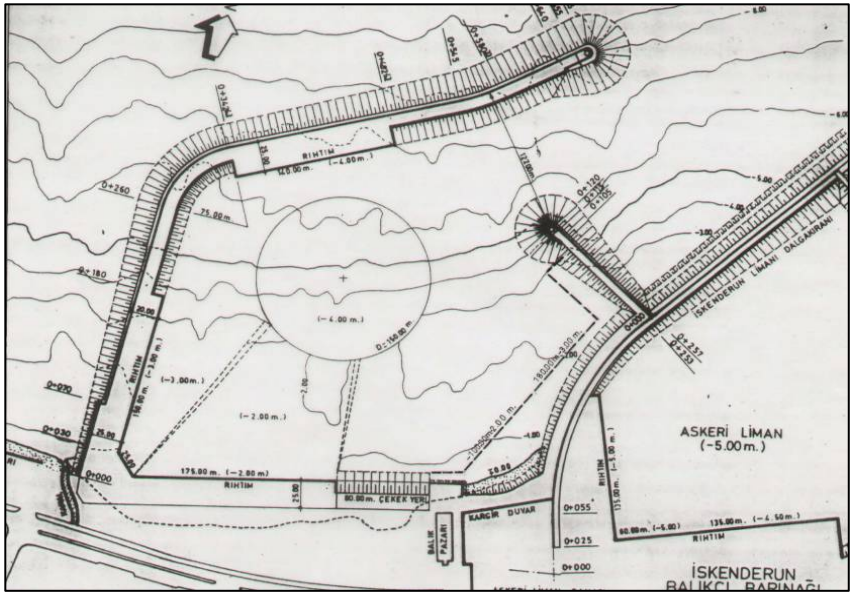



IŞIKLI KONACIK BALIKÇI BARINAĞI/ HATAY, İSKENDERUN

Kategori - Coğrafi Sıra No	İşletilmekte Olan Balıkçılık Kıyı Yapısı -338
Koordinatı	35° 49' 12"E, 36° 21' 32"N
Niteliği / Ödeneğin Sektörü	Balıkçı Barınağı, Tarım Sektöründen Ayrılan Ödenekle
Ana Mendirek Boyu (m)	600
Tali Mendirek Boyu (m)	140
Rıhtım Uzunluğu ve Derinliği (m)	75 m (-2 m), 195 m (-4 m)
Korunan Su Alanı (ha)	5,5
Altyapı Durumu	Elektrik, Fener, Çekek Yeri
Üstyapı Durumu	-
Halihazır Rıhtım Kapasitesi (adet)	60
İlave Edilebilir Rıhtım Kapasitesi (adet)	90 (Toplam Kapasite : 150)
Balıkçılık Sezonunda	
Kullanan Balıkçı Teknesi Sayısı	45
Kullanan Diğer Tekne Sayısı	5
Yoğunluk (%)	33,3
Balıkçılık Sezonu Dışında	
Kullanan Balıkçı Teknesi Sayısı	45
Kullanan Diğer Tekne Sayısı	5
Sektörlerin Balıkçılık Sezonunda Kullanım Oranları	Tarım (% 90)
	Turizm (% 10)
	Ulaştırma (% 0)
İşletme Şekli	Kiralanma Aşamasında
İşletmeci Kuruluş	S. S. Konacık Işıklı Su Ürünleri Kooperatifi
İmar Planı Durumu, Onay Tarihi	Var, 09.05.2000
ÇED Durumu	-
Hinterland Ulaşım Bağlantısı	Asfalt (33 km)

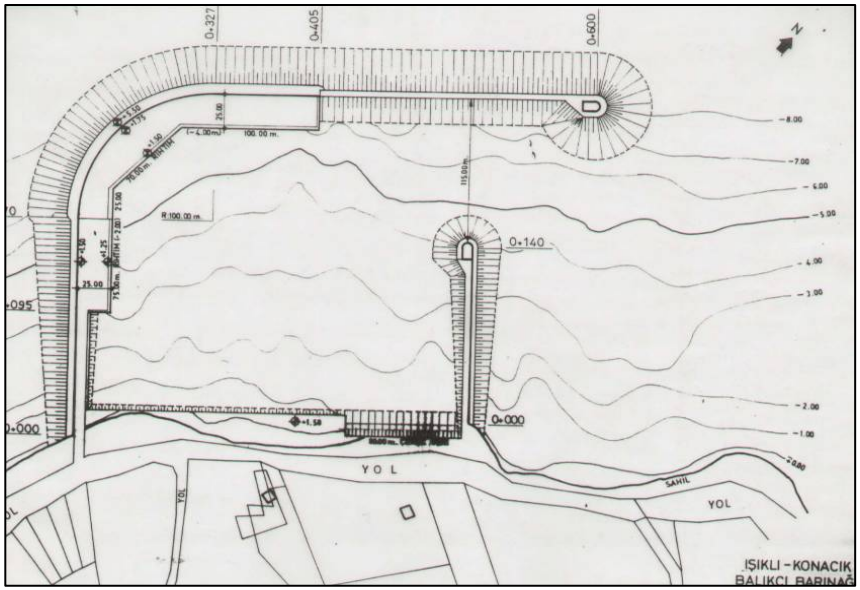



ÇEVLİK SAMANDAĞI BALIKÇI BARINAĞI/ HATAY, SAMANDAĞI

Kategori - Coğrafi Sıra No	İşletilmekte Olan Balıkçılık Kıyı Yapısı -339
Koordinatı	35° 54' 48"E, 36° 7' 42"N
Niteliği / Ödeneğin Sektörü	Balıkçı Barınağı, Tarım Sektöründen Ayrılan Ödenekle
Ana Mendirek Boyu (m)	730
Tali Mendirek Boyu (m)	70
Rıhtım Uzunluğu ve Derinliği (m)	180 (-2 m), 150 m (-3 m), 55 m (-6 m)
Korunan Su Alanı (ha)	9
Altyapı Durumu	Elektrik, Su, Fener
Üstyapı Durumu	İşletme Binası, Balık Satış Yeri
Halihazır Rıhtım Kapasitesi (adet)	95
İlave Edilebilir Rıhtım Kapasitesi (adet)	45 (Toplam Kapasite : 140)
Balıkçılık Sezonunda	
Kullanan Balıkçı Teknesi Sayısı	60
Kullanan Diğer Tekne Sayısı	0
Yoğunluk (%)	42,9
Balıkçılık Sezonu Dışında	
Kullanan Balıkçı Teknesi Sayısı	40
Kullanan Diğer Tekne Sayısı	0
Sektörlerin Balıkçılık Sezonunda Kullanım Oranları	Tarım (% 100)
	Turizm (% 0)
	Ulaştırma (% 0)
İşletme Şekli	Kira
İşletmeci Kuruluş	S. S.Kapısuyu Su Ürünleri Kooperatifi
İmar Planı Durumu, Onay Tarihi	Var, 20.07.2006
ÇED Durumu	Var, 04.12.2006
Hinterland Ulaşım Bağlantısı	Asfalt (29 km)

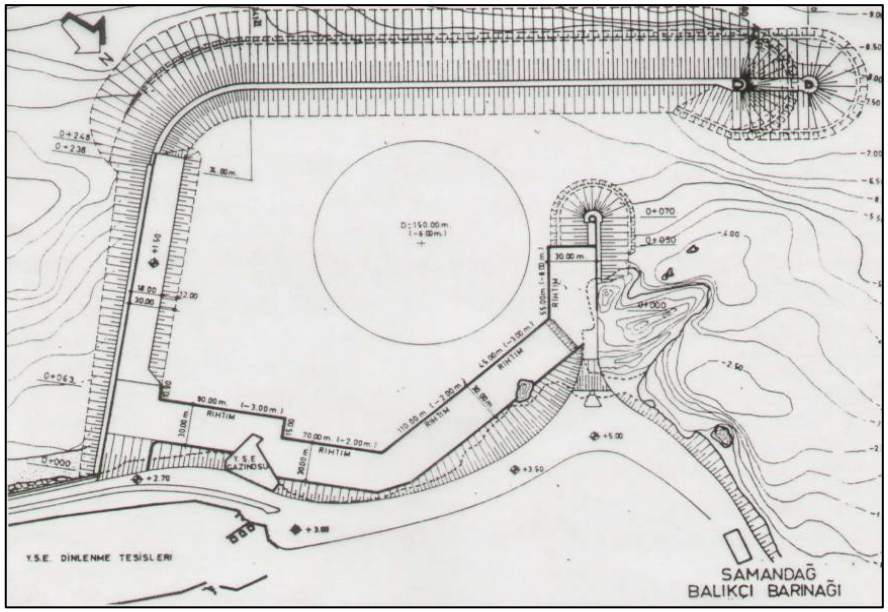



EĞİRDİR BALIKÇI BARINAĞI/ ISPARTA, EĞİRDİR

Kategori - Coğrafi Sıra No	İşletilmekte Olan Balıkçılık Kıyı Yapısı -340
Koordinatı	30° 51' 17"E, 37° 52' 31"N
Niteliği / Ödeneğin Sektörü	Balıkçı Barınağı, Tarım Sektöründen Ayrılan Ödenekle
Ana Mendirek Boyu (m)	400
Tali Mendirek Boyu (m)	180
Rıhtım Uzunluğu ve Derinliği (m)	500 m
Korunan Su Alanı (ha)	5
Altyapı Durumu	Çekek Yeri
Üstyapı Durumu	İşletme Binası, Balık Satış Yeri, Ön Soğutma
Halihazır Rıhtım Kapasitesi (adet)	120
İlave Edilebilir Rıhtım Kapasitesi (adet)	50 (Toplam Kapasite : 170)
Balıkçılık Sezonunda	
Kullanan Balıkçı Teknesi Sayısı	25
Kullanan Diğer Tekne Sayısı	2
Yoğunluk (%)	22,5
Balıkçılık Sezonu Dışında	
Kullanan Balıkçı Teknesi Sayısı	25
Kullanan Diğer Tekne Sayısı	10
Sektörlerin Balıkçılık Sezonunda Kullanım Oranları	Tarım (% 92,6)
	Turizm (% 7,4)
	Ulaştırma (% 0)
İşletme Şekli	Geçici Devir (Kiralanma Aşamasında)
İşletmeci Kuruluş	Tarım ve Köyişleri Bakanlığı (S. S. Eğirdir Su Ürünleri Kooperatifi)
İmar Planı Durumu, Onay Tarihi	Yok
ÇED Durumu	Var, 21.10.1994
Hinterland Ulaşım Bağlantısı	Asfalt (0,2 km)

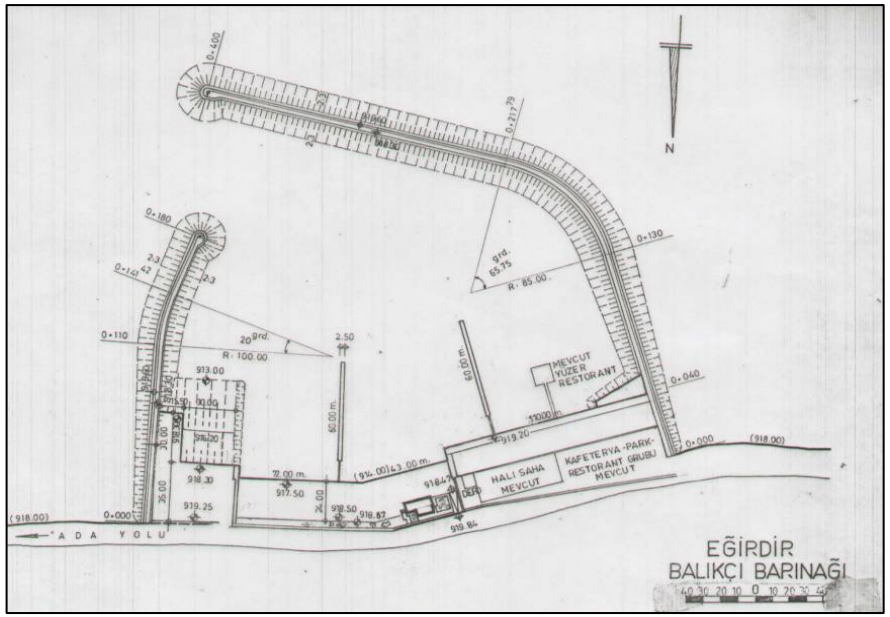



SARIİDRİS BALIKÇI BARINAĞI/ ISPARTA, EĞİRDİR

Kategori - Coğrafi Sıra No	İşletilmekte Olan Balıkçılık Kıyı Yapısı -341
Koordinatı	30° 57' 39"E, 37° 58' 14"N
Niteliği / Ödeneğin Sektörü	Balıkçı Barınağı, Tarım Sektöründen Ayrılan Ödenekle
Ana Mendirek Boyu (m)	368
Tali Mendirek Boyu (m)	80
Rıhtım Uzunluğu ve Derinliği (m)	224 m
Korunan Su Alanı (ha)	3,6
Altyapı Durumu	Çekek Yeri
Üstyapı Durumu	-
Halihazır Rıhtım Kapasitesi (adet)	61
İlave Edilebilir Rıhtım Kapasitesi (adet)	64 (Toplam Kapasite : 125)
Balıkçılık Sezonunda	
Kullanan Balıkçı Teknesi Sayısı	30
Kullanan Diğer Tekne Sayısı	0
Yoğunluk (%)	49,2
Balıkçılık Sezonu Dışında	
Kullanan Balıkçı Teknesi Sayısı	30
Kullanan Diğer Tekne Sayısı	0
Sektörlerin Balıkçılık Sezonunda Kullanım Oranları	Tarım (% 100)
	Turizm (% 0)
	Ulaştırma (% 0)
İşletme Şekli	Geçici Devir
İşletmeci Kuruluş	Sarıidris Belediyesi
İmar Planı Durumu, Onay Tarihi	Yok
ÇED Durumu	-
Hinterland Ulaşım Bağlantısı	Asfalt (0 km)

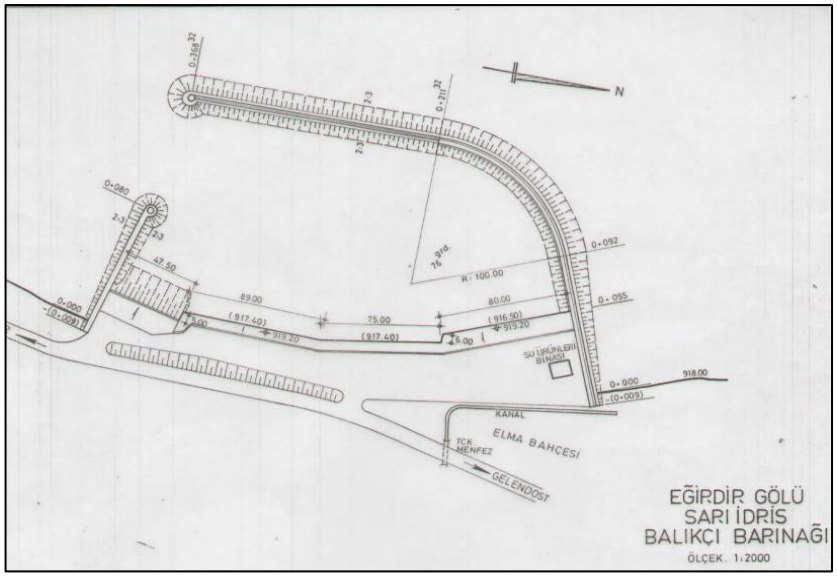



AKDAMAR DEREAĞZI BALIKÇI BARINAĞI/ VAN, GEVAŞ

Kategori - Coğrafi Sıra No	İşletilmekte Olan Balıkçılık Kıyı Yapısı -342
Koordinatı	43° 1' 7"E, 38° 18' 57"N
Niteliği / Ödeneğin Sektörü	Balıkçı Barınağı
Ana Mendirek Boyu (m)	-
Tali Mendirek Boyu (m)	-
Rıhtım Uzunluğu ve Derinliği (m)	Mevcut Değil
Korunan Su Alanı (ha)	0,2
Altyapı Durumu	Elektrik, Su, Çekek Yeri
Üstyapı Durumu	-
Halihazır Rıhtım Kapasitesi (adet)	0
İlave Edilebilir Rıhtım Kapasitesi (adet)	60 (Toplam Kapasite : 60)
Balıkçılık Sezonunda	
Kullanan Balıkçı Teknesi Sayısı	60
Kullanan Diğer Tekne Sayısı	0
Yoğunluk (%)	100
Balıkçılık Sezonu Dışında	
Kullanan Balıkçı Teknesi Sayısı	60
Kullanan Diğer Tekne Sayısı	0
Sektörlerin Balıkçılık Sezonunda Kullanım Oranları	Tarım (% 100)
	Turizm (% 0)
	Ulaştırma (% 0)
İşletme Şekli	Kira
İşletmeci Kuruluş	S.S. Gevaş Dereağzı Altınsac İnköy Su Ürünleri Kooperatifi
İmar Planı Durumu, Onay Tarihi	Yok
ÇED Durumu	
Hinterland Ulaşım Bağlantısı	Stabilize (1 km)



YARIMADA YANAŞMA YERİ / VAN, GEVAŞ

Kategori - Coğrafi Sıra No	Niteliği Tanımlanmayan Balıkçılık Kıyı Yapısı -24
Koordinatı	43° 2' 48"E, 38° 18' 33"N
Niteliği / Ödeneğin Sektörü	Yanaşma Yeri
Ana Mendirek Boyu (m)	-
Tali Mendirek Boyu (m)	Mevcut Değil
Rıhtım Uzunluğu ve Derinliği (m)	Mevcut Değil
Korunan Su Alanı (ha)	-
Altyapı Durumu	Elektrik
Üstyapı Durumu	-
Halihazır Rıhtım Kapasitesi (adet)	0
İlave Edilebilir Rıhtım Kapasitesi (adet)	20 (Toplam Kapasite : 20)
Balıkçılık Sezonunda	
Kullanan Balıkçı Teknesi Sayısı	50
Kullanan Diğer Tekne Sayısı	20
Yoğunluk (%)	350
Balıkçılık Sezonu Dışında	
Kullanan Balıkçı Teknesi Sayısı	20
Kullanan Diğer Tekne Sayısı	20
Sektörlerin Balıkçılık Sezonunda Kullanım Oranları	Tarım (% 71,4)
	Turizm (% 0)
	Ulaştırma (% 28,6)
İşletme Şekli	Diğer
İşletmeci Kuruluş	-
İmar Planı Durumu, Onay Tarihi	Yok
ÇED Durumu	
Hinterland Ulaşım Bağlantısı	Stabilize (0,5 km)



AKDAMAR İSKELESİ YANAŞMA YERİ / VAN, GEVAŞ

Kategori - Coğrafi Sıra No	Niteliği Tanımlanmayan Balıkçılık Kıyı Yapısı -25
Koordinatı	43° 2' 48"E, 38° 18' 33"N
Niteliği / Ödeneğin Sektörü	Yanaşma Yeri
Ana Mendirek Boyu (m)	-
Tali Mendirek Boyu (m)	-
Rıhtım Uzunluğu ve Derinliği (m)	-
Korunan Su Alanı (ha)	-
Altyapı Durumu	Elektrik, Su
Üstyapı Durumu	-
Halihazır Rıhtım Kapasitesi (adet)	-
İlave Edilebilir Rıhtım Kapasitesi (adet)	30 (Toplam Kapasite : 30)
Balıkçılık Sezonunda	
Kullanan Balıkçı Teknesi Sayısı	15
Kullanan Diğer Tekne Sayısı	9
Yoğunluk (%)	80
Balıkçılık Sezonu Dışında	
Kullanan Balıkçı Teknesi Sayısı	0
Kullanan Diğer Tekne Sayısı	9
Sektörlerin Balıkçılık Sezonunda Kullanım Oranları	Tarım (% 62,5)
	Turizm (% 0)
	Ulaştırma (% 37,5)
İşletme Şekli	Kira
İşletmeci Kuruluş	S.S. Akdamar Adası GölMotorlu Taşıyıcı Kooperatifi
İmar Planı Durumu, Onay Tarihi	Yok
ÇED Durumu	
Hinterland Ulaşım Bağlantısı	Asfalt (0 km)



EK 5

BALIKÇILIK KIYI YAPILARININ ALTYAPI DURUMLARI

Durumu*	BKY adı	Niteliği	İl	Elektrik	Su	Çekek yeri	Fener
TRABZON BÖLGE MÜDÜRLÜĞÜ							
İO	Kemalpaşa	Balıkçı Barınağı	Artvin	Var	Var	Var	Var
İO	Hopa Limanköy	Çekek Yeri	Artvin	Var	Var	Var	Yok
İO	Hopa Esenkıyı	Çekek Yeri	Artvin	Yok	Yok	Var	Yok
İO	Hopa Limanı	Liman	Artvin	Var	Var	Var	Var
İO	Hopa Sugören	Çekek Yeri	Artvin	Yok	Yok	Var	Yok
İO	Hopa Çamlıköy	Çekek Yeri	Artvin	Yok	Yok	Var	Yok
İO	Arhavi	Balıkçı Barınağı	Artvin	Var	Var	Var	Var
İO	Arhavi Hacılar	Çekek Yeri	Artvin	Yok	Yok	Var	Yok
İO	Fındıklı Kıyıcık	Çekek Yeri	Rize	Var	Var	Var	Yok
İO	Fındıklı Torosi (Liman Mahallesi)	Çekek Yeri	Rize	Yok	Yok	Var	Yok
İO	Fındıklı Aksu	Çekek Yeri	Rize	Yok	Yok	Var	Yok
İO	Fındıklı Yeniköy	Balıkçı Barınağı	Rize	Var	Var	Var	Var
İO	Ardeşen Yeniyol	Çekek Yeri	Rize	Var	Yok	Var	Yok
İO	Ardeşen Işıklı	Çekek Yeri	Rize	Yok	Yok	Var	Yok
İO	Ardeşen Işıklı Taşbaşı	Çekek Yeri	Rize	Var	Var	Var	Yok
İO	Ardeşen	Balıkçı Barınağı	Rize	Var	Var	Var	Var
İO	Pazar Kirazlık	Balıkçı Barınağı	Rize	Var	Var	Var	Var
İO	Pazar Soğuksu	Çekek Yeri	Rize	Yok	Yok	Var	Var
İO	Pazar İkiztepe	Çekek Yeri	Rize	Yok	Yok	Var	Yok
İO	Pazar Balıkçılar	Barınma Yeri	Rize	Yok	Yok	Var	Yok
İO	Çayeli Taşhane	Barınma Yeri	Rize	Yok	Yok	Var	Yok
İO	Çayeli	Balıkçı Barınağı	Rize	Var	Var	Var	Var
İO	Çayeli Büyükcaferpaşa	Çekek Yeri	Rize	Var	Var	Var	Yok
İO	Çayeli Hamuda	Çekek Yeri	Rize	Var	Var	Var	Yok
İO	Gündoğdu Söğütlü	Barınma Yeri	Rize	Var	Var	Var	Yok
İO	Gündoğdu Balıkçılar	Çekek Yeri	Rize	Var	Var	Var	Yok
İO	Gündoğdu Bozukkale	Barınma Yeri	Rize	Yok	Yok	Var	Yok
İO	Gündoğdu	Barınma Yeri	Rize	Yok	Yok	Var	Var
İO	Rize Cumhuriyet Mahallesi	Çekek Yeri	Rize	Yok	Yok	Var	Yok
İO	Rize Engindere	Çekek Yeri	Rize	Var	Var	Var	Yok
İO	Rize İslampaşa Mahallesi	Barınma Yeri	Rize	Var	Var	Var	Yok
İO	Rize Gülbahar Mahallesi	Barınma Yeri	Rize	Var	Var	Var	Yok
İO	Rize Müftü Mahallesi	Barınma Yeri	Rize	Var	Var	Var	Yok
İO	Rize Limanı Motorcu	Barınma Yeri	Rize	Var	Yok	Var	Var
İO	Rize Fener Boğaz Mahallesi	Çekek Yeri	Rize	Var	Var	Var	Yok
İO	Rize Çifte Kavak	Çekek Yeri	Rize	Var	Var	Var	Yok
İO	Rize Alipaşa	Çekek Yeri	Rize	Var	Var	Var	Yok
İO	Rize Uzunkaya	Çekek Yeri	Rize	Var	Var	Var	Yok
İO	Derepazarı Erikli Limanı	Çekek Yeri	Rize	Var	Var	Var	Yok
İO	Derepazarı Tersane Mahallesi	Çekek Yeri	Rize	Var	Yok	Var	Yok
İO	Derepazarı Yanıktaş	Çekek Yeri	Rize	Var	Var	Var	Yok
İO	Derepazarı Sandıktaş	Çekek Yeri	Rize	Var	Var	Var	Yok
İO	İyidere Yalıköy	Çekek Yeri	Rize	Var	Yok	Var	Yok
İO	İyidere Sarayköy Tahkimatı	Çekek Yeri	Rize	Yok	Yok	Var	Yok
İO	İyidere Sarayköy Su Ürünleri Yüksek Okulu Önü	Çekek Yeri	Rize	Var	Var	Var	Yok

Durumu*	BKY adı	Niteliği	İl	Elektrik	Su	Çekek yeri	Fener
İO	İyidere Yalıköy Tahkimatı	Çekek Yeri	Rize	Yok	Yok	Var	Yok
İO	İyidere	Balıkçı Barınağı	Rize	Yok	Yok	Var	Yok
İO	Of Eskipazar	Çekek Yeri	Trabzon	Yok	Yok	Var	Yok
İO	Of	Balıkçı Barınağı	Trabzon	Var	Var	Var	Var
İO	Sürmene Balıklı	Barınma Yeri	Trabzon	Var	Var	Var	Yok
İO	Sürmene Soğuksu	Çekek Yeri	Trabzon	Var	Var	Var	Yok
İO	Araklı	Balıkçı Barınağı	Trabzon	Var	Var	Var	Var
İO	Araklı Kalecik	Çekek Yeri	Trabzon	Yok	Yok	Var	Yok
İO	Araklı Yalıboyu	Çekek Yeri	Trabzon	Yok	Yok	Var	Yok
İO	Arsin	Balıkçı Barınağı	Trabzon	Var	Var	Var	Yok
İO	Araştırma Enstitüsü	Çekek Yeri	Trabzon	Yok	Yok	Var	Yok
İO	Yomra	Balıkçı Barınağı	Trabzon	Var	Var	Var	Var
İO	Trabzon Motorcu (Yüzüncü Yıl)	Balıkçı Barınağı	Trabzon	Var	Var	Var	Var
İO	Faroz	Balıkçı Barınağı	Trabzon	Var	Var	Var	Var
İO	Akçaabat Söğütlü	Çekek Yeri	Trabzon	Var	Var	Var	Yok
İO	Akçaabat	Balıkçı Barınağı	Trabzon	Var	Var	Var	Var
İO	Akçaabat Darıca	Çekek Yeri	Trabzon	Yok	Yok	Var	Yok
İO	Akçaabat Salacık	Çekek Yeri	Trabzon	Yok	Yok	Var	Yok
İO	Akçaabat Akçakale	Çekek Yeri	Trabzon	Yok	Yok	Var	Var
İO	Akçaabat Mersin	Çekek Yeri	Trabzon	Yok	Yok	Var	Yok
İO	Yoroz	Balıkçı Barınağı	Trabzon	Var	Var	Var	Var
İO	Çarşıbaşı Keremköy	Çekek Yeri	Trabzon	Yok	Yok	Var	Yok
İO	Çarşıbaşı	Balıkçı Barınağı	Trabzon	Var	Var	Var	Var
İO	Vakfıkebir Yalıköy	Çekek Yeri	Trabzon	Yok	Yok	Var	Yok
İO	Vakfıkebir	Balıkçı Barınağı	Trabzon	Var	Var	Var	Var
İO	Beşikdüzü	Barınma Yeri	Trabzon	Var	Var	Var	Var
İO	Beşikdüzü	Balıkçı Barınağı	Trabzon	Yok	Var	Var	Var
İO	Beşikdüzü Adacık Mahallesi	Çekek Yeri	Trabzon	Yok	Yok	Yok	Yok
İO	Eynesil Boztepe Mahallesi	Barınma Yeri	Giresun	Yok	Var	Var	Yok
İO	Eynesil	Çekek Yeri	Giresun	Yok	Yok	Yok	Yok
İO	Eynesil Aralık	Çekek Yeri	Giresun	Yok	Yok	Var	Yok
İO	Çavuşlu	Çekek Yeri	Giresun	Yok	Yok	Var	Yok
İO	Görele	Balıkçı Barınağı	Giresun	Var	Var	Yok	Var
İO	Görele İsmailbeyli	Çekek Yeri	Giresun	Yok	Yok	Var	Yok
İO	Tirebolu Yalıköy	Çekek Yeri	Giresun	Yok	Yok	Var	Yok
İO	Tirebolu Özlü Köyü	Çekek Yeri	Giresun	Yok	Yok	Var	Yok
İO	Tirebolu Halkovalı	Çekek Yeri	Giresun	Yok	Var	Yok	Yok
İO	Tirebolu	Balıkçı Barınağı	Giresun				
İO	Espiye	Çekek Yeri	Giresun	Yok	Yok	Var	Yok
İO	Espiye Gülburnu	Çekek Yeri	Giresun	Yok	Yok	Var	Yok
İO	Keşap Kılıçlı	Çekek Yeri	Giresun	Yok	Yok	Yok	Yok
İO	Keşap Tepeköy	Çekek Yeri	Giresun	Var	Var	Var	Yok
İO	Keşap	Çekek Yeri	Giresun	Yok	Var	Var	Yok
İO	Keşap Karabedir Mahallesi	Çekek Yeri	Giresun	Yok	Yok	Var	Yok
İO	Giresun Aksu	Çekek Yeri	Giresun				
İO	Giresun Gemiciler – Üçkayalar	Çekek Yeri	Giresun	Var	Var	Var	Yok
İO	Giresun Limanı Motorcu (Kumyalı)	Balıkçı Barınağı	Giresun	Var	Var	Var	Var
İO	Bulancak Yalıköy	Çekek Yeri	Giresun	Yok	Yok	Var	Yok
İO	Bulancak Küçüklü	Çekek Yeri	Giresun	Yok	Yok	Var	Yok

Durumu*	BKY adı	Niteliği	İl	Elektrik	Su	Çekek yeri	Fener
İO	Bulancak Talipli	Çekek Yeri	Giresun	Yok	Yok	Var	Yok
İO	Bulancak İncüvez	Çekek Yeri	Giresun	Yok	Yok	Var	Yok
İO	Bulancak	Balıkçı Barınağı	Giresun	Var	Yok	Var	Var
İO	Piraziz	Barınma Yeri	Giresun	Var	Var	Yok	Yok
SAMSUN BÖLGE MÜDÜRLÜĞÜ							
İO	Gülyalı	Balıkçı Barınağı	Ordu	Var	Var	Var	Var
İO	Ordu	Çekek Yeri	Ordu	Yok	Var	Var	Yok
İO	Efirli Kumbaşı	Balıkçı Barınağı	Ordu	Var	Var	Var	Var
İO	Perşembe Gacalı	Çekek Yeri	Ordu	Var	Yok	Var	Yok
İO	Kışlaönü	Balıkçı Barınağı	Ordu	Var	Var	Var	Var
İO	Mersin Köyü	Balıkçı Barınağı	Ordu	Var	Var	Var	Var
İO	Medreseönü	Balıkçı Barınağı	Ordu	Bilgi mevcut değil	Bilgi mevcut değil	Var	Var
İO	Fatsa Yalıköy	Balıkçı Barınağı	Ordu	Var	Var	Var	Var
İO	Fatsa Bolaman	Balıkçı Barınağı	Ordu	Yok	Yok	Var	Var
İO	Fatsa Kurtuluş Mahallesi	Çekek Yeri	Ordu	Var	Yok	Var	Yok
İO	Fatsa	Balıkçı Barınağı	Ordu	Yok	Var	Var	Var
İO	Ünye Limanı	Liman	Ordu	Var	Var	Var	Var
İO	Terme Yalı Mahallesi	Balıkçı Barınağı	Samsun	Var	Var	Var	Var
İO	Samsun	Balıkçı Barınağı	Samsun	Var	Var	Var	Var
İO	Dereköy	Balıkçı Barınağı	Samsun	Var	Var	Var	Var
İO	Alaçam – Toplu – Göçkün Doyran	Balıkçı Barınağı	Samsun				
İO	Yakakent	Balıkçı Barınağı	Samsun	Var	Var	Var	Var
İO	Gerze	Balıkçı Barınağı	Sinop	Var	Var	Var	Var
İH	Demirciköy	Balıkçı Barınağı	Sinop	İnşa halinde			
İO	Sinop Merkez	Balıkçı Barınağı	Sinop	Var	Var	Var	Var
İO	Akliman	Barınma Yeri	Sinop	Var		Yok	Var
İO	Ayancık Aliköy	Çekek Yeri	Sinop	Var	Var	Var	Yok
İO	Ayancık – Denizciler Mahallesi (Çayiçi)	Balıkçı Barınağı	Sinop	Var	Var	Var	Yok
İO	Ustaburnu	Barınma Yeri	Sinop	Var	Var	Var	Var
İO	Helaldı (Güzelkent)	Balıkçı Barınağı	Sinop	Var	Yok	Var	Var
İO	Türkeli	Balıkçı Barınağı	Sinop	Var	Var	Var	Var
İO	Türkeli Güllüsu	Çekek Yeri	Sinop	Var	Yok	Var	Yok
BOLU BÖLGE MÜDÜRLÜĞÜ							
İO	Çatalzeytin (Ginolu)	Balıkçı Barınağı	Kastamonu	Var	Yok	Var	Var
İO	Abana	Balıkçı Barınağı	Kastamonu	Var	Yok	Var	Var
İO	Yakaören (İlişi)	Balıkçı Barınağı	Kastamonu	Var	Yok	Var	Var
İO	Gemiciler (Evrenye)	Balıkçı Barınağı	Kastamonu	Var	Var	Var	Var
İO	İnebolu Limanı	Liman	Kastamonu	Var	Var	Var	Var
İO	Özlüce	Balıkçı Barınağı	Kastamonu	Yok	Yok	Var	Var
İO	Doğanyurt	Balıkçı Barınağı	Kastamonu	Var	Var	Yok	Var
İO	Cide İlyasbey	Balıkçı Barınağı	Kastamonu	Yok	Yok	Yok	Yok
İO	Cide	Balıkçı Barınağı	Kastamonu	Var	Var	Var	Var
İO	Kurucaşile	Balıkçı Barınağı	Bartın	Var	Var	Yok	Yok
İO	Tekkeönü	Balıkçı Barınağı	Bartın	Var	Var	Yok	Yok
İO	Amasra Limanı	Liman	Bartın	Var	Var	Var	Var
İO	Tarlaağzı	Balıkçı Barınağı	Bartın	Var	Var	Var	Var
İO	Hisarönü (Filyos)	Balıkçı Barınağı	Zonguldak	Var	Var	Yok	Var
İO	Kilimli	Balıkçı Barınağı	Zonguldak	Var	Var	Var	Var

Durumu*	BKY adı	Niteliği	İl	Elektrik	Su	Çekek yeri	Fener
İO	Kozlu	Balıkçı Barınağı	Zonguldak	Yok	Yok	Var	Var
İO	Ereğli (Bozhane)	Balıkçı Barınağı	Zonguldak	Var	Var	Var	Var
İO	Alaplı	Balıkçı Barınağı	Zonguldak	Var	Var	Var	Var
İO	Akçakoca	Balıkçı Barınağı	Düzce	Var	Var	Var	Var
İO	Melenağzı	Barınma Yeri	Düzce	Yok	Var	Yok	Yok
İO	Yenimahalle	Barınma Yeri	Sakarya	Var	Var	Var	Var
İSTANBUL BÖLGE MÜDÜRLÜĞÜ							
İO	Kefken Adası	Barınma Yeri	Kocaeli	Yok	Yok	Yok	Var
İO	Kefken	Balıkçı Barınağı	Kocaeli	Var	Var	Var	Var
İO	Bağırganlı	Balıkçı Barınağı	Kocaeli	Var	Var	Var	Var
İO	Eskihisar	Balıkçı Barınağı	Kocaeli	Var	Var	Var	Var
İO	Tavşancıl	Balıkçı Barınağı	Kocaeli	Yok	Yok	Var	Yok
İO	Hereke	Balıkçı Barınağı	Kocaeli	Var	Var	Var	Yok
İO	Karamürsel Ereğlisi	Balıkçı Barınağı	Kocaeli	Var	Var	Var	Yok
İO	Karamürsel	Balıkçı Barınağı	Kocaeli	Var	Var	Var	Yok
İO	Ağva	Balıkçı Barınağı	İstanbul	Var	Yok	Yok	Var
İO	Şile	Balıkçı Barınağı	İstanbul	Yok	Yok	Var	Var
İO	Anadolu Feneri	Çekek Yeri	İstanbul	Yok	Yok	Var	Yok
İO	Poyrazköy	Balıkçı Barınağı	İstanbul	Var	Var	Yok	Var
İO	Anadolu Kavağı	Barınma Yeri	İstanbul	Yok	Yok	Var	Yok
İO	Beykoz	Balıkçı Barınağı	İstanbul	Yok	Yok	Yok	Yok
İO	Kireçburnu	Barınma Yeri	İstanbul	Var	Yok	Var	Yok
İO	Büyükdere	Barınma Yeri	İstanbul	Yok	Yok	Var	Yok
İO	Garipçe Köyü	Barınma Yeri	İstanbul	Yok	Yok	Yok	Yok
İO	Rumeli Kavağı	Balıkçı Barınağı	İstanbul	Yok	Yok	Yok	Yok
İO	Rumeli Feneri	Balıkçı Barınağı	İstanbul	Yok	Yok	Var	Var
İO	Karaburun	Balıkçı Barınağı	İstanbul	Yok	Yok	Var	Yok
NT	Paşabahçe	Çekek Yeri	İstanbul	Var	Yok	Var	Yok
NT	Çubuklu	Barınma Yeri	İstanbul	Var	Yok	Var	Yok
NT	Anadolu Hisarı Göksu Deresi	Barınma Yeri	İstanbul	Var	Var	Var	Yok
NT	Çengelköy	Barınma Yeri	İstanbul	Bilgi Mevcut Değil	Bilgi Mevcut Değil	Bilgi Mevcut Değil	Bilgi Mevcut Değil
NT	İstinye	Doğal Barınma Yeri	İstanbul	Var	Yok	Yok	Yok
NT	Sarıyer Yeniköy	Balıkçı Barınağı	İstanbul	Var	Yok	Var	Yok
İO	Harem	Balıkçı Barınağı	İstanbul	Yok	Yok	Var	Yok
İO	Salacak	Balıkçı Barınağı	İstanbul	Var	Var	Var	Yok
İO	Bostancı	Balıkçı Barınağı	İstanbul	Var	Var	Var	Var
İO	Küçükyalı	Balıkçı Barınağı	İstanbul	Var	Yok	Var	Yok
İO	Kartal	Balıkçı Barınağı	İstanbul	Var	Yok	Var	Yok
İO	Pendik	Balıkçı Barınağı	İstanbul	Yok	Yok	Var	Yok
İO	Tuzla	Balıkçı Barınağı	İstanbul	Var	Var	Var	Yok
İO	Değirmen İskelesi	Çekek Yeri	İstanbul	Var	Var	Var	Yok
İO	Silivri	Balıkçı Barınağı	İstanbul	Var	Var	Var	Var
İO	Selimpaşa	Balıkçı Barınağı	İstanbul	Var	Yok	Var	Var
İO	Mimarsinan	Balıkçı Barınağı	İstanbul	Var	Var	Var	Var
İO	Ambarlı	Balıkçı Barınağı	İstanbul	Var	Var	Var	Yok
İO	Yeşilköy	Balıkçı Barınağı	İstanbul	Var	Var	Var	Var
İO	Bakırköy	Balıkçı Barınağı	İstanbul	Var	Yok	Var	Yok
İO	Zeytinburnu	Balıkçı Barınağı	İstanbul	Var	Var	Var	Yok

Durumu*	BKY adı	Niteliği	İl	Elektrik	Su	Çekek yeri	Fener
İO	Kocamustafapaşa	Balıkçı Barınağı	İstanbul	Var	Yok	Var	Yok
İO	Kumkapı	Balıkçı Barınağı	İstanbul	Yok	Yok	Yok	Var
İO	Ahırkapı (Çatladıkapı)	Barınma Yeri	İstanbul	Yok	Yok	Yok	Yok
İO	Sivriada	Balıkçı Barınağı	İstanbul	Yok	Yok	Yok	Yok
İO	Kınalıada	Balıkçı Barınağı	İstanbul	Var	Var	Yok	Yok
İO	Burgazada	Çekek Yeri	İstanbul	Var	Var	Var	Yok
İO	Heybeliada	Balıkçı Barınağı	İstanbul	Var	Var	Var	Var
İO	Büyükada	Balıkçı Barınağı	İstanbul	Var	Var	Var	Yok
NT	Kadıköy Kurbağalı Dere	Doğal Barınma Yeri	İstanbul	Var	Yok	Yok	Yok
NT	Menekşe Deresi	Barınma Yeri	İstanbul	Var	Yok	Var	Var
NT	Fener Ayakapı	Barınma Yeri	İstanbul	Yok	Yok	Yok	Yok
NT	Eyüp	Çekek Yeri	İstanbul	Var	Yok	Var	Yok
NT	Piripaşa Mah. Haliç Sahili	Barınma Yeri	İstanbul	Var	Yok	Yok	Yok
NT	Kabataş	Barınma Yeri	İstanbul	Yok	Yok	Yok	Yok
İO	Kumburgaz (Güzelce)	Balıkçı Barınağı	İstanbul	Yok	Yok	Var	Yok
İO	Kıyıköy	Balıkçı Barınağı	Kırklareli	Var	Var	Yok	Var
İO	İğneada	Balıkçı Barınağı	Kırklareli	Var	Var	Var	Var
İH	İğneada Beğendikköyü	Balıkçı Barınağı	Kırklareli	İnşa halinde			
İO	Şarköy	Balıkçı Barınağı	Tekirdağ	Var	Var	Var	Var
İO	Mürefte	Balıkçı Barınağı	Tekirdağ	Var	Var	Var	Var
İO	Hoşköy	Balıkçı Barınağı	Tekirdağ	Yok	Var	Yok	Var
İO	Kumbağ	Balıkçı Barınağı	Tekirdağ	Var	Var	Var	Var
İO	Barbaros	Balıkçı Barınağı	Tekirdağ	Var	Var	Var	Var
İO	Tekirdağ Merkez	Balıkçı Barınağı	Tekirdağ	Var	Var	Var	Var
İO	Marmara Ereğlisi	Balıkçı Barınağı	Tekirdağ	Var	Var	Var	Var
İO	Enez	Balıkçı Barınağı	Edirne	Var	Var	Yok	Var
İO	Sultaniçe	Balıkçı Barınağı	Edirne	Var	Var	Var	Var
İO	Yaylaköyü	Balıkçı Barınağı	Edirne	Var	Var	Var	Var
İO	İbrice	Balıkçı Barınağı	Edirne	Var	Var	Var	Yok
BURSA BÖLGE MÜDÜRLÜĞÜ							
İO	Yalova Küçüktekne	Balıkçı Barınağı	Yalova	Var	Var	Var	Yok
İO	Yalova Samanlıdere	Balıkçı Barınağı	Yalova	Yok	Yok	Yok	Var
İO	Koruköy	Balıkçı Barınağı	Yalova				
İO	Çınarcık	Balıkçı Barınağı	Yalova	Var	Var	Var	Var
İO	Esenköy	Balıkçı Barınağı	Yalova	Var	Var	Var	Var
İH	Armutlu	Balıkçı Barınağı	Yalova	Var	Var	Yok	Yok
İO	Fıstıklı	Balıkçı Barınağı	Yalova	Var	Var	Var	Var
NT	Kapaklı Köyü	Barınma Yeri	Yalova	Yok	Yok	Yok	Yok
İO	Narlı Köyü	Barınma Yeri	Bursa	Var	Var	Var	Var
İO	Gemlik	Balıkçı Barınağı	Bursa	Yok	Yok	Var	Yok
İO	Gemlik Kurşunlu	Balıkçı Barınağı	Bursa	Var	Var	Var	Var
İO	Güzelyalı	Balıkçı Barınağı	Bursa	Var	Var	Var	Var
İO	Mudanya Arnavutköy	Balıkçı Barınağı	Bursa	Var	Var	Var	Var
İO	Kumyaka Köyü	Barınma Yeri	Bursa	Var	Var	Yok	Yok
İO	Zeytinbağ	Balıkçı Barınağı	Bursa	Var	Var	Yok	Yok
İO	Bayramdere (Yeniköy)	Balıkçı Barınağı	Bursa	Yok	Var	Var	Yok
İO	Karacabey Kurşunlu	Balıkçı Barınağı	Bursa	Yok	Yok	Var	Yok
İO	Yenice Köyü	Barınma Yeri	Balıkesir				
İO	Dutliman Köyü	Barınma Yeri	Balıkesir	Yok	Yok	Yok	Yok
İO	Bandırma	Balıkçı Barınağı	Balıkesir				

Durumu*	BKY adı	Niteliği	İl	Elektrik	Su	Çekek yeri	Fener
İO	Erdek Aşağı Yapıcı	Barınma Yeri	Balıkesir	Var	Var	Var	Yok
İO	Tatlısu	Balıkçı Barınağı	Balıkesir	Yok	Var	Var	Yok
İO	Karşıyaka	Balıkçı Barınağı	Balıkesir	Var	Var	Yok	Var
İO	Çakıl	Balıkçı Barınağı	Balıkesir	Yok	Yok	Var	Var
İO	Kestanelik	Balıkçı Barınağı	Balıkesir	Var	Var	Var	Var
İO	Şahinburgaz (Çayağzı)	Balıkçı Barınağı	Balıkesir	Yok	Var	Var	Var
İO	Turanlar	Barınma Yeri	Balıkesir				
İO	Doğanlar	Barınma Yeri	Balıkesir				
İO	İlhanlar Köyü	Balıkçı Barınağı	Balıkesir	Yok	Yok	Var	Var
İO	Ocaklar Köyü	Barınma Yeri	Balıkesir	Yok	Yok	Var	Yok
İO	Erdek	Balıkçı Barınağı	Balıkesir	Yok	Yok	Var	Yok
İO	Musakça Köyü	Barınma Yeri	Balıkesir	Yok	Yok	Yok	Yok
İO	Asmalı Köyü	Balıkçı Barınağı	Balıkesir	Var	Var	Var	Var
İO	Topağaç Köyü	Balıkçı Barınağı	Balıkesir	Yok	Yok	Yok	Yok
İO	Marmara Adası	Balıkçı Barınağı	Balıkesir	Var	Var	Var	Var
İO	Çınarlı Köyü	Balıkçı Barınağı	Balıkesir	İnşa halinde			
İH	Ekinlik Adası	Balıkçı Barınağı	Balıkesir	İnşa halinde			
İO	Avşa Yiğitler	Balıkçı Barınağı	Balıkesir	Var	Var	Var	Var
İO	Altınoluk	Balıkçı Barınağı	Balıkesir	Var	Var	Yok	Var
İO	Burhaniye	Balıkçı Barınağı	Balıkesir	Var	Var	Var	Var
İO	Alibey Adası	Balıkçı Barınağı	Balıkesir	Var	Var	Var	Var
İO	Altınova	Barınma Yeri	Balıkesir	Var	Var	Var	Yok
NT	Karaağaç	Barınma Yeri	Balıkesir	Yok	Yok	Yok	Yok
NT	Gömeç	Barınma Yeri	Balıkesir	Yok	Yok	Yok	Yok
İO	Karabiga	Balıkçı Barınağı	Çanakkale	Var	Var	Var	Yok
İO	Aksaz	Balıkçı Barınağı	Çanakkale	Yok	Yok	Yok	Yok
İO	Değirmencik Köyü	Barınma Yeri	Çanakkale	Yok	Yok	Yok	Yok
İO	Kemer	Balıkçı Barınağı	Çanakkale	Var	Var	Yok	Yok
İO	Şevketiye	Balıkçı Barınağı	Çanakkale	Var	Var	Yok	Var
İO	Lapseki	Balıkçı Barınağı	Çanakkale	Yok	Yok	Var	Var
İO	Gelibolu	Balıkçı Barınağı	Çanakkale	Yok	Var	Yok	Yok
İO	Güneyli	Barınma Yeri	Çanakkale	Var	Var	Yok	Var
İO	Kaleköy (Gökçeada)	Balıkçı Barınağı	Çanakkale	Var	Var	Var	Var
İO	Kuzu Limanı	Balıkçı Barınağı	Çanakkale	Var	Var	Bilgi mevcut değil	Var
İO	Kabatepe (Arıburnu)	Balıkçı Barınağı	Çanakkale	Var	Var	Var	Var
İO	Seddülbahir	Balıkçı Barınağı	Çanakkale	Var	Var	Var	Var
İO	Kilitbahir	Balıkçı Barınağı	Çanakkale	Yok	Yok	Yok	Yok
İO	Eceabat (Eski)	Balıkçı Barınağı	Çanakkale	Var	Var	Yok	Var
İO	Eceabat (Yeni)	Balıkçı Barınağı	Çanakkale	Yok	Yok	Yok	Yok
İO	Çanakkale	Balıkçı Barınağı	Çanakkale	Yok	Yok	Var	Var
İO	Kumkale	Barınma Yeri	Çanakkale	Var	Yok	Yok	Yok
İO	Çanakkale Yeniköy	Balıkçı Barınağı	Çanakkale	Yok	Var	Var	Var
İO	Bozcaada	Balıkçı Barınağı	Çanakkale	Var	Var	Var	Var
İO	Dalyan	Barınma Yeri	Çanakkale	Yok	Yok	Yok	Yok
İO	Gülpınar	Balıkçı Barınağı	Çanakkale	Var	Var	Var	Var
İO	Babakale	Balıkçı Barınağı	Çanakkale	Yok	Yok	Yok	Yok
NT	Sivrice	Balıkçı Barınağı	Çanakkale	Yok	Yok	Yok	Yok
İO	Koyunevi	Barınma Yeri	Çanakkale	Var	Yok	Yok	Yok
İO	Behramkale	Balıkçı Barınağı	Çanakkale	Yok	Var	Var	Var
İO	Küçükkuyu	Balıkçı Barınağı	Çanakkale	Var	Var	Var	Var

Durumu*	BKY adı	Niteliği	İl	Elektrik	Su	Çekek yeri	Fener
İZMİR BÖLGE MÜDÜRLÜĞÜ							
İO	Dikili	Balıkçı Barınağı	İzmir	Var	Var	Var	Var
İO	Çandarlı	Balıkçı Barınağı	İzmir	Var	Var	Var	Yok
İO	Aliağa	Balıkçı Barınağı	İzmir	Yok	Yok	Var	Var
İO	Aliağa Çakmaklı	Balıkçı Barınağı	İzmir	Yok	Yok	Yok	Yok
İO	Yenifoça	Balıkçı Barınağı	İzmir	Var	Var	Var	Yok
İO	Eskifoça	Balıkçı Barınağı	İzmir				
İO	Şemikler	Balıkçı Barınağı	İzmir	Yok	Var	Yok	Yok
İO	Karşıyaka	Balıkçı Barınağı	İzmir	Yok	Yok	Var	Yok
İO	Narlıdere Sahil Evleri	Balıkçı Barınağı	İzmir	Var	Var	Var	Yok
İO	Güzelbahçe 1	Balıkçı Barınağı	İzmir	Var	Var	Yok	Var
İO	Güzelbahçe 2	Balıkçı Barınağı	İzmir	Var	Var	Var	Yok
İO	Kalabak	Barınma Yeri	İzmir	Var	Var	Var	Var
İO	Urla (İskele)	Balıkçı Barınağı	İzmir	Var	Var	Yok	Var
İO	Çeşmealtı	Barınma Yeri	İzmir	Var	Var	Var	Var
İO	Özbekköy	Balıkçı Barınağı	İzmir	Var	Var	Var	Yok
İO	Balıklıova	Balıkçı Barınağı	İzmir	Yok	Yok	Var	Yok
İO	Mordoğan 2	Balıkçı Barınağı	İzmir	Yok	Var	Var	Yok
İO	Mordoğan 1	Balıkçı Barınağı	İzmir	Var	Var	Yok	Var
İO	Kaynarpınar	Balıkçı Barınağı	İzmir	Var	Var	Var	Yok
İO	Ambarseki	Balıkçı Barınağı	İzmir	Yok	Yok	Var	Yok
İO	Saipköy	Balıkçı Barınağı	İzmir	Var	Var	Var	Yok
İO	Karaburun	Balıkçı Barınağı	İzmir	Yok	Var	Var	Var
İO	Yeni Liman	Balıkçı Barınağı	İzmir	Var	Var	Var	Yok
İO	Ilıca - Yıldızburnu	Balıkçı Barınağı	İzmir	Yok	Yok	Var	Yok
İO	Dalyanköy	Balıkçı Barınağı	İzmir	Var	Var	Var	Var
İO	Çeşme	Balıkçı Barınağı	İzmir	Yok	Yok	Yok	Yok
İO	Çiftlikköy	Balıkçı Barınağı	İzmir	Var	Yok	Var	Yok
İO	Alaçatı	Balıkçı Barınağı	İzmir	Yok	Yok	Var	Var
İO	Sığacık	Balıkçı Barınağı	İzmir	Var	Var	Yok	Yok
İO	Özdere	Balıkçı Barınağı	İzmir	Var	Var	Var	Yok
NT	Bakü	Barınma Yeri	İzmir	Yok	Yok	Yok	Yok
NT	Şakran Dereağzı	Barınma Yeri	İzmir	Yok	Yok	Yok	Yok
NT	Eskifoça	Doğal Barınma Yeri	İzmir	Yok	Yok	Yok	Yok
NT	Gümüldür	Barınma Yeri	İzmir	Yok	Yok	Yok	Yok
İO	Kuşadası	Barınma Yeri	Aydın	Var	Var	Var	Var
İO	Güzelçamlı	Barınma Yeri	Aydın	Var	Var	Var	Var
İO	Akköy (Taşburun)	Barınma Yeri	Aydın	Yok	Yok	Yok	Yok
İO	Akbük	Barınma Yeri	Aydın	Var	Var	Yok	Yok
İO	Davutlar	Barınma Yeri	Aydın	Yok	Yok	Yok	Yok
NT	Kıyıkışlacık	Rıhtımı	Muğla	Var	Var	Yok	Yok
İO	Güllük	Barınma Yeri	Muğla	Var	Var	Yok	Var
İO	Torba	Barınma Yeri	Muğla	Var	Var	Yok	Var
İO	Türkbükü	Barınma Yeri	Muğla	Var	Var	Yok	Var
İO	Gündoğan	Balıkçı Barınağı	Muğla	Var	Var	Yok	Var
İO	Yalıkavak	Balıkçı Barınağı	Muğla	Var	Var	Yok	Yok
İO	Turgutreis	Balıkçı Barınağı	Muğla	Var	Var	Yok	Yok
İO	Akyarlar	Balıkçı Barınağı	Muğla	Var	Var	Yok	Yok
İO	Ören	Barınma Yeri	Muğla	Yok	Yok	Yok	Yok
İO	Akyaka	Balıkçı Barınağı	Muğla	Var	Var	Yok	Yok

Durumu*	BKY adı	Niteliği	İl	Elektrik	Su	Çekek yeri	Fener
İO	Karaköy (Gerince)	Barınma Yeri	Muğla	Yok	Yok	Yok	Yok
İO	Palamutbükü	Balıkçı Barınağı	Muğla	Var	Var	Var	Yok
İO	Hayıtbükü	Barınma Yeri	Muğla	Yok	Yok	Yok	Yok
İO	Datça	Balıkçı Barınağı	Muğla	Var	Var	Var	Yok
İO	Bozburun	Balıkçı Barınağı	Muğla	Var	Var	Yok	Var
İO	Köyceğiz	Balıkçı Barınağı	Muğla	Yok	Yok	Yok	Yok
NT	Küçük Tekne	Yanaşma Yeri	Muğla	Var	Var	Yok	Var
ANTALYA BÖLGE MÜDÜRLÜĞÜ							
İO	Kalkan	Balıkçı Barınağı	Antalya	Var	Var	Var	Var
İO	Kaş	Barınma Yeri	Antalya	Var	Var	Var	Var
İO	Finike	Barınma Yeri ve Turizm Yat Limanı	Antalya	Var	Var	Var	Var
İO	Alanya	Balıkçı Barınağı	Antalya	Yok	Yok	Yok	Var
İO	Eğirdir	Balıkçı Barınağı	Isparta	Yok	Yok	Var	Yok
İO	Sarıidris	Balıkçı Barınağı	Isparta	Yok	Yok	Var	Yok
ADANA BÖLGE MÜDÜRLÜĞÜ							
İO	Yoğunduvar	Balıkçı Barınağı	Mersin	Var	Var	Yok	Var
İO	Aydıncık	Balıkçı Barınağı	Mersin	Yok	Yok	Yok	Var
İO	Yeşilovacık (Hacı İshaklı)	Balıkçı Barınağı	Mersin	Var	Var	Var	Var
İO	Taşucu	Balıkçı Barınağı	Mersin	Yok	Var	Var	Var
İO	Erdemli	Balıkçı Barınağı	Mersin				
İO	Çamlıbel (Hamidiye)	Balıkçı Barınağı	Mersin	Var	Var	Yok	Var
İO	Karaduvar	Balıkçı Barınağı	Mersin	Var	Var	Var	Yok
İO	Karataş	Balıkçı Barınağı	Adana	Var	Var	Yok	Var
İO	Yumurtalık	Balıkçı Barınağı	Adana	Var	Var	Var	Var
İO	Dörtyol	Balıkçı Barınağı	Hatay	Var	Var	Var	Var
İO	İskenderun	Balıkçı Barınağı	Hatay	Var	Var	Var	Var
İO	Işıklı Konacık	Balıkçı Barınağı	Hatay	Var	Yok	Var	Var
İO	Çevlik Samandağı	Balıkçı Barınağı	Hatay	Var	Var	Yok	Var
İO	Akdamar Dereağzı	Balıkçı Barınağı	Van	Var	Var	Var	Yok
NT	Yarımada	Yanaşma Yeri	Van	Var	Yok	Yok	Yok
NT	Akdamar İskelesi	Yanaşma Yeri	Van	Var	Var	Yok	Yok

* *İO İşletilmekte Olan Balıkçılık Kıyı Yapısı*

İH İnşa Halinde Balıkçılık Kıyı Yapısı

NT Niteliği Tanımlanmayan Balıkçılık Kıyı Yapısı

EK 6

BALIKÇILIK KIYI YAPILARININ ÜSTYAPI DURUMLARI

Durumu*	BKY adı	Niteliği	İl	Ağ kurutma yeri/ alanı	Balıkhane/ balık satış yeri	İşletme binası	Akaryakıt pompası	Ön soğutma	Buz üretim yeri	Balıkçı depoları	Balıkçı lokali	Yangın söndürme sistemi
TRABZON BÖLGE MÜDÜRLÜĞÜ												
İO	Kemalpaşa	Balıkçı Barınağı	Artvin	Yok	Yok	Yok	Yok	Yok	Yok	Yok	Yok	Yok
İO	Hopa Limanköy	Çekek Yeri	Artvin	Yok	Yok	Yok	Yok	Yok	Yok	Yok	Yok	Yok
İO	Hopa Esenkıyı	Çekek Yeri	Artvin	Yok	Yok	Yok	Yok	Yok	Yok	Yok	Yok	Yok
İO	Hopa Limanı	Liman	Artvin	Yok	Yok	Var	Yok	Var	Yok	Yok	Yok	Yok
İO	Hopa Sugören	Çekek Yeri	Artvin	Yok	Yok	Yok	Yok	Yok	Yok	Yok	Yok	Yok
İO	Hopa Çamlıköy	Çekek Yeri	Artvin	Yok	Yok	Yok	Yok	Yok	Yok	Yok	Yok	Yok
İO	Arhavi Hacılar	Çekek Yeri	Artvin	Var	Yok	Yok	Yok	Yok	Yok	Yok	Yok	Yok
İO	Arhavi	Balıkçı Barınağı	Artvin	Var	Var	Var	Yok	Yok	Yok	Var	Yok	Yok
İO	Fındıklı Kıyıcık	Çekek Yeri	Rize	Yok	Yok	Yok	Yok	Yok	Yok	Yok	Yok	Yok
İO	Fındıklı Torosi (Liman Mahallesi)	Çekek Yeri	Rize	Yok	Yok	Yok	Yok	Yok	Yok	Yok	Yok	Yok
İO	Fındıklı Aksu	Çekek Yeri	Rize	Yok	Yok	Yok	Yok	Yok	Yok	Var	Yok	Yok
İO	Fındıklı Yeniköy	Balıkçı Barınağı	Rize	Var	Yok	Yok	Yok	Yok	Yok	Var	Yok	Yok
İO	Ardeşen Yeniyol	Çekek Yeri	Rize	Yok	Yok	Yok	Yok	Yok	Yok	Var	Yok	Yok
İO	Ardeşen Işıklı	Çekek Yeri	Rize	Yok	Yok	Yok	Yok	Yok	Yok	Yok	Yok	Yok
İO	Ardeşen Işıklı Taşbaşı	Çekek Yeri	Rize	Var	Yok	Yok	Yok	Yok	Yok	Yok	Yok	Yok
İO	Ardeşen	Balıkçı Barınağı	Rize	Var	Yok	Var	Yok	Yok	Yok	Var	Yok	Yok
İO	Pazar Kirazlık	Balıkçı Barınağı	Rize	Var	Yok	Var	Yok	Yok	Yok	Var	Var	Var
İO	Pazar Soğuksu	Çekek Yeri	Rize	Var	Yok	Var	Yok	Yok	Yok	Var	Var	Yok
İO	Pazar İkiztepe	Çekek Yeri	Rize	Yok	Yok	Yok	Yok	Yok	Yok	Yok	Yok	Yok
İO	Pazar Balıkçılar	Barınma Yeri	Rize	Var	Yok	Yok	Yok	Yok	Yok	Var	Yok	Yok
İO	Çayeli Taşhane	Barınma Yeri	Rize	Var	Yok	Yok	Yok	Yok	Yok	Var	Yok	Yok
İO	Çayeli	Balıkçı Barınağı	Rize	Var	Var	Var	Yok	Yok	Yok	Var	Var	Yok
İO	Çayeli Büyükcaferpaşa	Çekek Yeri	Rize	Var	Yok	Yok	Yok	Yok	Yok	Var	Yok	Yok
İO	Çayeli Hamuda	Çekek Yeri	Rize	Var	Yok	Yok	Yok	Yok	Yok	Var	Yok	Yok
İO	Gündoğdu Söğütlü	Barınma Yeri	Rize	Var	Yok	Yok	Yok	Yok	Yok	Var	Yok	Yok
İO	Gündoğdu Balıkçılar	Çekek Yeri	Rize	Var	Yok	Yok	Yok	Yok	Yok	Var	Yok	Yok
İO	Gündoğdu Bozukkale	Barınma Yeri	Rize	Yok	Yok	Yok	Yok	Yok	Yok	Yok	Yok	Yok
İO	Gündoğdu	Barınma Yeri	Rize	Var	Yok	Yok	Yok	Yok	Yok	Yok	Yok	Yok
İO	Rize Cumhuriyet Mahallesi	Çekek Yeri	Rize	Var	Yok	Yok	Yok	Yok	Yok	Var	Yok	Yok

Durumu*	BKY adı	Niteliği	İl	Ağ kurutma yeri/ alanı	Balıkhane/ balık satış yeri	İşletme binası	Akaryakıt pompası	Ön soğutma	Buz üretim yeri	Balıkçı depoları	Balıkçı lokali	Yangın söndürme sistemi
İO	Rize Engindere	Çekek Yeri	Rize	Var	Yok	Yok	Yok	Yok	Yok	Var	Yok	Yok
İO	Rize İslampaşa Mahallesi	Barınma Yeri	Rize	Var	Yok	Yok	Yok	Yok	Yok	Var	Yok	Yok
İO	Rize Gülbahar Mahallesi	Barınma Yeri	Rize	Yok	Yok	Yok	Yok	Yok	Yok	Yok	Yok	Yok
İO	Rize Müftü Mahallesi	Barınma Yeri	Rize	Yok	Yok	Yok	Yok	Yok	Yok	Yok	Yok	Yok
İO	Rize Limanı Motorcu	Barınma Yeri	Rize	Var	Yok	Var	Yok	Yok	Yok	Var	Var	Yok
İO	Rize Fener Boğaz Mahallesi	Çekek Yeri	Rize	Yok	Yok	Yok	Yok	Yok	Yok	Var	Yok	Yok
İO	Rize Çifte Kavak	Çekek Yeri	Rize	Var	Yok	Var	Yok	Yok	Yok	Var	Yok	Yok
İO	Rize Alipaşa	Çekek Yeri	Rize	Yok	Yok	Var	Yok	Yok	Yok	Var	Var	Yok
İO	Rize Uzunkaya	Çekek Yeri	Rize	Yok	Yok	Yok	Yok	Yok	Yok	Var	Yok	Yok
İO	Derepazarı Erikli Limanı	Çekek Yeri	Rize	Var	Yok	Yok	Yok	Yok	Yok	Var	Yok	Yok
İO	Derepazarı Tersane Mahallesi	Çekek Yeri	Rize	Var	Yok	Yok	Yok	Yok	Yok	Yok	Yok	Yok
İO	Derepazarı Yanıktaş	Çekek Yeri	Rize	Var	Yok	Yok	Yok	Yok	Yok	Var	Yok	Yok
İO	Derepazarı Sandıktaş	Çekek Yeri	Rize	Var	Yok	Yok	Yok	Yok	Yok	Var	Yok	Yok
İO	İyidere Yalıköy	Çekek Yeri	Rize	Yok	Yok	Yok	Yok	Yok	Yok	Yok	Yok	Yok
İO	İyidere Sarayköy Tahkimatı	Çekek Yeri	Rize	Yok	Yok	Yok	Yok	Yok	Yok	Yok	Yok	Yok
İO	İyidere Sarayköy Su Ürünleri Yüksek Okulu Önü	Çekek Yeri	Rize	Var	Yok	Yok	Yok	Yok	Yok	Var	Yok	Yok
İO	İyidere Yalıköy Tahkimatı	Çekek Yeri	Rize	Yok	Yok	Yok	Yok	Yok	Yok	Yok	Yok	Yok
İO	İyidere	Balıkçı Barınağı	Rize	Var	Yok	Yok	Yok	Yok	Yok	Var	Yok	Yok
İO	Of Eskipazar	Çekek Yeri	Trabzon	Yok	Yok	Yok	Yok	Yok	Yok	Var	Yok	Yok
İO	Of	Balıkçı Barınağı	Trabzon	Var	Yok	Var	Var	Yok	Var	Var	Var	Yok
İO	Sürmene Balıklı	Barınma Yeri	Trabzon	Var	Yok	Var	Yok	Yok	Yok	Var	Var	Yok
İO	Sürmene Soğuksu	Çekek Yeri	Trabzon	Yok	Yok	Yok	Yok	Yok	Yok	Yok	Yok	Yok
İO	Araklı	Balıkçı Barınağı	Trabzon	Var	Yok	Var	Yok	Yok	Yok	Var	Yok	Yok
İO	Araklı Kalecik	Çekek Yeri	Trabzon	Yok	Yok	Yok	Yok	Yok	Yok	Yok	Yok	Yok
İO	Araklı Yalıboyu	Çekek Yeri	Trabzon	Yok	Yok	Yok	Yok	Yok	Yok	Var	Yok	Yok
İO	Arsin	Balıkçı Barınağı	Trabzon	Yok	Yok	Yok	Yok	Yok	Yok	Yok	Yok	Yok
İO	Araştırma Enstitüsü	Çekek Yeri	Trabzon	Yok	Yok	Yok	Yok	Yok	Yok	Yok	Yok	Yok
İO	Yomra	Balıkçı Barınağı	Trabzon	Var	Yok	Yok	Yok	Yok	Yok	Var	Yok	Var
İO	Trabzon Motorcu (Yüzüncü Yıl)	Balıkçı Barınağı	Trabzon	Var	Yok	Yok	Var	Yok	Yok	Yok	Yok	Yok
İO	Faroz	Balıkçı Barınağı	Trabzon	Var	Var	Var	Var	Var	Var	Var	Var	Yok
İO	Akçaabat Söğütlü	Çekek Yeri	Trabzon	Yok	Yok	Yok	Yok	Yok	Yok	Yok	Yok	Yok

Durumu*	BKY adı	Niteliği	İl	Ağ kurutma yeri/ alanı	Balıkhane/ balık satış yeri	İşletme binası	Akaryakıt pompası	Ön soğutma	Buz üretim yeri	Balıkçı depoları	Balıkçı lokali	Yangın söndürme sistemi
İO	Akçaabat	Balıkçı Barınağı	Trabzon	Var	Yok	Var	Yok	Yok	Yok	Var	Var	Yok
İO	Akçaabat Darıca	Çekek Yeri	Trabzon	Yok	Yok	Yok	Yok	Yok	Yok	Yok	Yok	Yok
İO	Akçaabat Salacık	Çekek Yeri	Trabzon	Yok	Yok	Yok	Yok	Yok	Yok	Yok	Yok	Yok
İO	Akçaabat Akçakale	Çekek Yeri	Trabzon	Yok	Yok	Yok	Yok	Yok	Yok	Yok	Yok	Yok
İO	Akçaabat Mersin Köyü	Çekek Yeri	Trabzon	Yok	Yok	Yok	Yok	Yok	Yok	Yok	Yok	Yok
İO	Yoroz	Balıkçı Barınağı	Trabzon	Var	Yok	Yok	Yok	Yok	Yok	Var	Yok	Yok
İO	Çarşıbaşı Keremköy	Çekek Yeri	Trabzon	Yok	Yok	Yok	Yok	Yok	Yok	Yok	Yok	Yok
İO	Çarşıbaşı	Balıkçı Barınağı	Trabzon	Var	Yok	Var	Yok	Yok	Yok	Yok	Var	Yok
İO	Vakfıkebir Yalıköy	Çekek Yeri	Trabzon	Var	Yok	Yok	Yok	Yok	Yok	Var	Yok	Yok
İO	Vakfıkebir	Balıkçı Barınağı	Trabzon	Var	Yok	Yok	Yok	Yok	Yok	Yok	Yok	Yok
İO	Beşikdüzü	Barınma Yeri	Trabzon	Var	Yok	Yok	Yok	Yok	Yok	Yok	Yok	Yok
İO	Beşikdüzü	Balıkçı Barınağı	Trabzon	Yok	Yok	Yok	Yok	Yok	Yok	Yok	Yok	Var
İO	Beşikdüzü Adacık Mahallesi	Çekek Yeri	Trabzon	Yok	Yok	Yok	Yok	Yok	Yok	Yok	Yok	Yok
İO	Eynesil Boztepe Mahallesi	Barınma Yeri	Giresun	Yok	Yok	Yok	Yok	Yok	Yok	Yok	Yok	Yok
İO	Eynesil	Çekek Yeri	Giresun	Yok	Yok	Yok	Yok	Yok	Yok	Yok	Yok	Yok
İO	Eynesil Aralık	Çekek Yeri	Giresun	Yok	Yok	Yok	Yok	Yok	Yok	Var	Yok	Yok
İO	Çavuşlu	Çekek Yeri	Giresun	Yok	Yok	Yok	Yok	Yok	Yok	Var	Yok	Yok
İO	Görele	Balıkçı Barınağı	Giresun	Var	Yok	Yok	Yok	Yok	Yok	Yok	Yok	Yok
İO	Görele İsmailbeyli	Çekek Yeri	Giresun	Yok	Yok	Yok	Yok	Yok	Yok	Yok	Yok	Yok
İO	Tirebolu Yalıköy	Çekek Yeri	Giresun	Yok	Yok	Yok	Yok	Yok	Yok	Yok	Yok	Yok
İO	Tirebolu Özlü Köyü	Çekek Yeri	Giresun	Var	Yok	Yok	Yok	Yok	Yok	Yok	Yok	Yok
İO	Tirebolu Halkovalı	Çekek Yeri	Giresun	Yok	Yok	Yok	Yok	Yok	Yok	Var	Yok	Yok
İO	Tirebolu	Balıkçı Barınağı	Giresun									
İO	Espiye	Çekek Yeri	Giresun	Yok	Yok	Yok	Yok	Yok	Yok	Var	Yok	Yok
İO	Espiye Gülburnu	Çekek Yeri	Giresun	Var	Yok	Yok	Yok	Yok	Yok	Var	Yok	Yok
İO	Keşap Kılıçlı	Çekek Yeri	Giresun	Yok	Yok	Yok	Yok	Yok	Yok	Yok	Yok	Yok
İO	Keşap Tepeköy	Çekek Yeri	Giresun	Var	Yok	Yok	Yok	Yok	Yok	Var	Var	Yok
İO	Keşap	Çekek Yeri	Giresun	Yok	Yok	Yok	Yok	Yok	Yok	Yok	Yok	Yok
İO	Keşap Karabedir Mahallesi	Çekek Yeri	Giresun	Yok	Yok	Yok	Yok	Yok	Yok	Yok	Yok	Yok
İO	Giresun Aksu	Çekek Yeri	Giresun									
İO	Giresun Gemiciler - Üçkayalar	Çekek Yeri	Giresun	Var	Yok	Var	Yok	Yok	Yok	Var	Yok	Yok
İO	Giresun Limanı Motorcu (Kumyalı)	Balıkçı Barınağı	Giresun	Var	Yok	Var	Yok	Yok	Yok	Var	Yok	Yok

Durumu*	BKY adı	Niteliği	İl	Ağ kurutma yeri/ alanı	Balıkhane/ balık satış yeri	İşletme binası	Akaryakıt pompası	Ön soğutma	Buz üretim yeri	Balıkçı depoları	Balıkçı lokali	Yangın söndürme sistemi
İO	Bulancak Yalıköy	Çekek Yeri	Giresun	Var	Yok	Yok	Yok	Yok	Yok	Yok	Yok	Yok
İO	Bulancak Küçüklü	Çekek Yeri	Giresun	Var	Yok	Yok	Yok	Yok	Yok	Yok	Yok	Yok
İO	Bulancak Talipli	Çekek Yeri	Giresun	Var	Yok	Yok	Yok	Yok	Yok	Var	Yok	Yok
İO	Bulancak İncüvez	Çekek Yeri	Giresun	Var	Yok	Yok	Yok	Yok	Yok	Var	Yok	Yok
İO	Bulancak	Balıkçı Barınağı	Giresun	Var	Yok	Var	Yok	Yok	Yok	Yok	Yok	Yok
İO	Piraziz	Barınma Yeri	Giresun	Var	Yok	Yok	Yok	Yok	Var	Yok	Yok	Yok
SAMSUN BÖLGE MÜDÜRLÜĞÜ												
İO	Gülyalı	Balıkçı Barınağı	Ordu	Var	Yok	Yok	Yok	Yok	Yok	Yok	Var	Yok
İO	Ordu	Çekek Yeri	Ordu	Yok	Yok	Yok	Yok	Yok	Yok	Yok	Yok	Yok
İO	Efirli Kumbaşı	Balıkçı Barınağı	Ordu	Yok	Var	Var	Yok	Yok	Yok	Yok	Var	Yok
İO	Perşembe Gacalı	Çekek Yeri	Ordu	Yok	Yok	Yok	Yok	Yok	Yok	Yok	Yok	Yok
İO	Kışlaönü	Balıkçı Barınağı	Ordu	Yok	Yok	Yok	Yok	Yok	Yok	Var	Yok	Yok
İO	Mersin Köyü	Balıkçı Barınağı	Ordu	Var	Var	Var	Yok	Var	Yok	Var	Yok	Yok
İO	Medreseönü	Balıkçı Barınağı	Ordu	Yok	Yok	Yok	Yok	Yok	Yok	Yok	Yok	Yok
İO	Fatsa Yalıköy	Balıkçı Barınağı	Ordu	Var	Yok	Var	Yok	Var	Yok	Yok	Var	Yok
İO	Fatsa Bolaman	Balıkçı Barınağı	Ordu	Yok	Yok	Yok	Yok	Yok	Yok	Yok	Yok	Yok
İO	Fatsa Kurtuluş Mahallesi	Çekek Yeri	Ordu	Yok	Yok	Yok	Yok	Yok	Yok	Yok	Yok	Yok
İO	Fatsa	Balıkçı Barınağı	Ordu	Var	Yok	Yok	Yok	Yok	Yok	Yok	Yok	Var
İO	Ünye Limanı	Liman	Ordu	Var	Yok	Var	Yok	Yok	Yok	Var	Var	Var
İO	Terme Yalı Mahallesi	Balıkçı Barınağı	Samsun	Yok	Yok	Yok	Yok	Yok	Yok	Yok	Yok	Yok
İO	Samsun	Balıkçı Barınağı	Samsun	Var	Yok	Yok	Yok	Yok	Yok	Yok	Yok	Yok
İO	Dereköy	Balıkçı Barınağı	Samsun	Var	Yok	Var	Yok	Yok	Yok	Yok	Yok	Yok
İO	Alaçam - Toplu - Göçkün Doyran	Balıkçı Barınağı	Samsun									
İO	Yakakent	Balıkçı Barınağı	Samsun	Var	Var	Var	Yok	Var	Yok	Yok	Yok	Yok
İO	Gerze	Balıkçı Barınağı	Sinop	Yok	Yok	Yok	Yok	Yok	Var	Yok	Yok	Yok
İH	Demirciköy	Balıkçı Barınağı	Sinop	İnşa halinde								
İO	Sinop Merkez	Balıkçı Barınağı	Sinop	Yok	Yok	Yok	Yok	Yok	Yok	Var	Yok	Yok
İO	Akliman	Doğal Barınma Yeri	Sinop	Var	Yok	Yok	Yok	Yok	Yok	Var	Yok	Yok
İO	Ayancık Aliköy	Çekek Yeri	Sinop	Yok	Yok	Yok	Yok	Yok	Yok	Yok	Yok	Yok
İO	Ayancık - Denizciler Mahallesi (Çayiçi)	Balıkçı Barınağı	Sinop	Yok	Yok	Yok	Yok	Yok	Yok	Yok	Yok	Yok
İO	Ustaburnu	Barınma Yeri	Sinop	Var	Yok	Yok	Yok	Yok	Yok	Yok	Yok	Yok

Durumu*	BKY adı	Niteliği	İl	Ağ kurutma yeri/ alanı	Balıkhane/ balık satış yeri	İşletme binası	Akaryakıt pompası	Ön soğutma	Buz üretim yeri	Balıkçı depoları	Balıkçı lokali	Yangın söndürme sistemi
İO	Helaldı (Güzelkent)	Balıkçı Barınağı	Sinop	Yok	Yok	Yok	Yok	Yok	Yok	Yok	Yok	Yok
İO	Türkeli	Balıkçı Barınağı	Sinop	Yok	Yok	Yok	Yok	Yok	Yok	Yok	Yok	Yok
İO	Türkeli Güllüsu	Çekek Yeri	Sinop	Yok	Yok	Yok	Yok	Yok	Yok	Yok	Var	Yok
BOLU BÖLGE MÜDÜRLÜĞÜ												
İO	Çatalzeytin (Ginolu)	Balıkçı Barınağı	Kastamonu	Yok	Yok	Yok	Yok	Yok	Yok	Yok	Yok	Yok
İO	Abana	Balıkçı Barınağı	Kastamonu	Var	Yok	Yok	Yok	Yok	Yok	Yok	Yok	Yok
İO	Yakaören (İlişi)	Balıkçı Barınağı	Kastamonu	Yok	Yok	Yok	Yok	Yok	Yok	Yok	Yok	Yok
İO	Gemiciler (Evrenye)	Balıkçı Barınağı	Kastamonu	Var	Yok	Yok	Yok	Yok	Yok	Yok	Yok	Yok
İO	İnebolu Limanı	Liman	Kastamonu	Var	Yok	Var	Yok	Var	Yok	Var	Yok	Var
İO	Özlüce	Balıkçı Barınağı	Kastamonu	Yok	Yok	Yok	Yok	Yok	Yok	Yok	Var	Yok
İO	Doğanyurt	Balıkçı Barınağı	Kastamonu	Yok	Yok	Yok	Yok	Yok	Yok	Yok	Yok	Yok
İO	Cide İlyasbey	Balıkçı Barınağı	Kastamonu	Yok	Yok	Var	Yok	Yok	Yok	Yok	Yok	Yok
İO	Cide	Balıkçı Barınağı	Kastamonu	Var	Yok	Var	Yok	Yok	Yok	Yok	Yok	Yok
İO	Kurucaşile	Balıkçı Barınağı	Bartın	Var	Yok	Yok	Yok	Yok	Yok	Yok	Yok	Yok
İO	Tekkeönü	Balıkçı Barınağı	Bartın	Var	Yok	Yok	Yok	Yok	Yok	Yok	Yok	Yok
İO	Amasra Limanı	Liman	Bartın	Var	Var	Var	Yok	Yok	Yok	Yok	Var	Var
İO	Tarlaağzı	Balıkçı Barınağı	Bartın	Var	Yok	Yok	Yok	Yok	Yok	Yok	Yok	Var
İO	Hisarönü (Filyos)	Balıkçı Barınağı	Zonguldak	Yok	Yok	Yok	Yok	Yok	Yok	Yok	Yok	Yok
İO	Kilimli	Balıkçı Barınağı	Zonguldak	Var	Yok	Yok	Yok	Yok	Yok	Yok	Yok	Yok
İO	Kozlu	Balıkçı Barınağı	Zonguldak	Yok	Yok	Yok	Yok	Yok	Yok	Yok	Yok	Yok
İO	Ereğli (Bozhane)	Balıkçı Barınağı	Zonguldak	Var	Var	Var	Yok	Var	Var	Var	Var	Var
İO	Alaplı	Balıkçı Barınağı	Zonguldak	Var	Yok	Var	Yok	Yok	Yok	Yok	Yok	Yok
İO	Akçakoca	Balıkçı Barınağı	Düzce	Var	Var	Yok	Yok	Yok	Yok	Yok	Yok	Yok
İO	Melenağzı	Barınma Yeri	Düzce	Yok	Var	Yok	Yok	Yok	Yok	Yok	Yok	Yok
İO	Yenimahalle	Barınma Yeri	Sakarya	Yok	Yok	Yok	Yok	Yok	Yok	Yok	Yok	Yok
İSTANBUL BÖLGE MÜDÜRLÜĞÜ												
İO	Kefken Adası	Barınma Yeri	Kocaeli	Yok	Yok	Yok	Yok	Yok	Yok	Yok	Yok	Yok
İO	Kefken	Balıkçı Barınağı	Kocaeli	Yok	Yok	Var	Yok	Yok	Yok	Yok	Var	Yok
İO	Bağırganlı	Balıkçı Barınağı	Kocaeli	Var	Yok	Yok	Yok	Yok	Yok	Yok	Yok	Yok
İO	Eskihisar	Balıkçı Barınağı	Kocaeli	Var	Var	Var	Yok	Yok	Yok	Yok	Var	Yok
İO	Tavşancıl	Balıkçı Barınağı	Kocaeli	Yok	Yok	Var	Yok	Yok	Yok	Yok	Var	Yok
İO	Hereke	Balıkçı Barınağı	Kocaeli	Var	Var	Var	Yok	Var	Yok	Var	Var	Yok

Durumu*	BKY adı	Niteliği	İl	Ağ kurutma yeri/ alanı	Balıkhane/ balık satış yeri	İşletme binası	Akaryakıt pompası	Ön soğutma	Buz üretim yeri	Balıkçı depoları	Balıkçı lokali	Yangın söndürme sistemi
İO	Karamürsel Ereğlisi	Balıkçı Barınağı	Kocaeli	Var	Yok	Yok	Yok	Yok	Yok	Var	Yok	Yok
İO	Karamürsel	Balıkçı Barınağı	Kocaeli	Yok	Var	Yok	Yok	Var	Yok	Var	Var	Yok
İO	Ağva	Balıkçı Barınağı	İstanbul	Yok	Yok	Var	Yok	Yok	Yok	Yok	Yok	Yok
İO	Şile	Balıkçı Barınağı	İstanbul	Yok	Yok	Var	Yok	Yok	Yok	Yok	Yok	Yok
İO	Anadolu Feneri	Çekek Yeri	İstanbul	Yok	Yok	Var	Yok	Yok	Yok	Yok	Yok	Yok
İO	Poyrazköy	Balıkçı Barınağı	İstanbul	Yok	Yok	Var	Yok	Yok	Yok	Yok	Yok	Yok
İO	Anadolu Kavağı	Barınma Yeri	İstanbul	Yok	Yok	Yok	Yok	Yok	Yok	Yok	Yok	Yok
İO	Beykoz	Balıkçı Barınağı	İstanbul	Yok	Yok	Yok	Yok	Yok	Yok	Yok	Yok	Yok
İO	Kireçburnu	Barınma Yeri	İstanbul	Yok	Yok	Var	Yok	Yok	Yok	Yok	Yok	Yok
İO	Büyükdere	Barınma Yeri	İstanbul	Yok	Yok	Var	Yok	Yok	Yok	Yok	Var	Yok
İO	Garipçe Köyü	Barınma Yeri	İstanbul	Yok	Yok	Yok	Yok	Yok	Yok	Yok	Yok	Yok
İO	Rumeli Kavağı	Balıkçı Barınağı	İstanbul	Yok	Yok	Yok	Yok	Yok	Yok	Yok	Yok	Yok
İO	Rumeli Feneri	Balıkçı Barınağı	İstanbul	Var	Yok	Var	Yok	Yok	Var	Yok	Yok	Yok
İO	Karaburun	Balıkçı Barınağı	İstanbul	Yok	Var	Yok	Yok	Yok	Yok	Yok	Yok	Yok
NT	Paşabahçe	Çekek Yeri	İstanbul	Yok	Yok	Yok	Yok	Yok	Yok	Yok	Yok	Yok
NT	Çubuklu	Barınma Yeri	İstanbul	Yok	Yok	Yok	Yok	Yok	Yok	Yok	Yok	Yok
NT	Anadolu Hisarı Göksu Deresi	Barınma Yeri	İstanbul	Yok	Yok	Var	Yok	Yok	Yok	Yok	Var	Yok
NT	Çengelköy	Barınma Yeri	İstanbul	Bilgi mevcut değil	Bilgi mevcut değil	Bilgi mevcut değil	Bilgi mevcut değil	Bilgi mevcut değil	Bilgi mevcut değil	Bilgi mevcut değil	Bilgi mevcut değil	Bilgi mevcut değil
NT	İstinye	Barınma Yeri	İstanbul	Yok	Yok	Yok	Yok	Yok	Yok	Yok	Yok	Yok
NT	Sarıyer Yeniköy	Balıkçı Barınağı	İstanbul	Yok	Var	Yok	Yok	Yok	Yok	Yok	Yok	Var
İO	Harem	Balıkçı Barınağı	İstanbul	Yok	Yok	Var	Yok	Yok	Yok	Yok	Var	Yok
İO	Salacak	Balıkçı Barınağı	İstanbul	Yok	Yok	Var	Yok	Yok	Yok	Yok	Var	Yok
İO	Bostancı	Balıkçı Barınağı	İstanbul	Var	Var	Var	Yok	Yok	Yok	Var	Var	Var
İO	Küçükyalı	Balıkçı Barınağı	İstanbul	Yok	Var	Var	Yok	Var	Yok	Var	Var	Yok
İO	Kartal	Balıkçı Barınağı	İstanbul	Yok	Yok	Yok	Yok	Yok	Yok	Yok	Var	Yok
İO	Pendik	Balıkçı Barınağı	İstanbul	Yok	Yok	Yok	Yok	Yok	Yok	Yok	Yok	Yok
İO	Tuzla	Balıkçı Barınağı	İstanbul	Yok	Yok	Var	Yok	Yok	Yok	Yok	Var	Yok
İO	Değirmen İskelesi	Çekek Yeri	İstanbul	Yok	Yok	Var	Yok	Yok	Yok	Yok	Yok	Yok
İO	Silivri	Balıkçı Barınağı	İstanbul	Var	Yok	Var	Yok	Yok	Yok	Yok	Yok	Yok
İO	Selimpaşa	Balıkçı Barınağı	İstanbul	Yok	Yok	Yok	Yok	Yok	Yok	Yok	Yok	Yok
İO	Kumburgaz (Güzelce)	Balıkçı Barınağı	İstanbul	Yok	Yok	Yok	Yok	Yok	Yok	Yok	Yok	Yok

Durumu*	BKY adı	Niteliği	İl	Ağ kurutma yeri/ alanı	Balıkhane/ balık satış yeri	İşletme binası	Akaryakıt pompası	Ön soğutma	Buz üretim yeri	Balıkçı depoları	Balıkçı lokali	Yangın söndürme sistemi
İO	Mimarsinan	Balıkçı Barınağı	İstanbul	Yok	Yok	Var	Yok	Yok	Yok	Yok	Yok	Yok
İO	Ambarlı	Balıkçı Barınağı	İstanbul	Yok	Var	Var	Yok	Var	Yok	Var	Var	Var
İO	Yeşilköy	Balıkçı Barınağı	İstanbul	Var	Var	Var	Var	Var	Yok	Var	Var	Var
İO	Bakırköy	Balıkçı Barınağı	İstanbul	Yok	Yok	Var	Yok	Var	Yok	Var	Var	Var
İO	Zeytinburnu	Balıkçı Barınağı	İstanbul	Var	Var	Var	Yok	Var	Yok	Yok	Var	Var
İO	Kocamustafapaşa	Balıkçı Barınağı	İstanbul	Var	Yok	Var	Yok	Var	Yok	Var	Var	Var
İO	Kumkapı	Balıkçı Barınağı	İstanbul	Var	Var	Yok	Yok	Yok	Yok	Yok	Yok	Yok
İO	Ahırkapı (Çatladıkapı)	Barınma Yeri	İstanbul	Yok	Yok	Yok	Yok	Yok	Yok	Yok	Yok	Yok
İO	Sivriada	Balıkçı Barınağı	İstanbul	Yok	Yok	Yok	Yok	Yok	Yok	Yok	Yok	Yok
İO	Kınalıada	Balıkçı Barınağı	İstanbul	Yok	Var	Yok	Yok	Yok	Yok	Yok	Yok	Yok
İO	Burgazada	Çekek Yeri	İstanbul	Yok	Yok	Var	Yok	Yok	Yok	Yok	Var	Yok
İO	Heybeliada	Balıkçı Barınağı	İstanbul	Yok	Yok	Var	Yok	Yok	Yok	Yok	Var	Yok
İO	Büyükada	Balıkçı Barınağı	İstanbul	Var	Yok	Yok	Yok	Yok	Yok	Yok	Var	Yok
NT	Kadıköy Kurbağalı Dere	Barınma Yeri	İstanbul	Yok	Yok	Var	Yok	Yok	Yok	Yok	Yok	Yok
NT	Menekşe Deresi	Barınma Yeri	İstanbul	Yok	Yok	Var	Yok	Yok	Yok	Yok	Yok	Yok
NT	Fener Ayakapı	Barınma Yeri	İstanbul	Yok	Yok	Yok	Yok	Yok	Yok	Yok	Yok	Yok
NT	Eyüp	Çekek Yeri	İstanbul	Yok	Yok	Var	Yok	Yok	Yok	Yok	Yok	Yok
NT	Piripaşa Mah. Haliç Sahili	Barınma Yeri	İstanbul	Yok	Yok	Var	Yok	Yok	Yok	Yok	Var	Yok
NT	Kabataş	Barınma Yeri	İstanbul	Yok	Yok	Var	Yok	Yok	Yok	Yok	Yok	Yok
İO	Kıyıköy	Balıkçı Barınağı	Kırklareli	Yok	Yok	Yok	Yok	Yok	Yok	Var	Var	Yok
İO	İğneada	Balıkçı Barınağı	Kırklareli	Yok	Yok	Yok	Yok	Yok	Yok	Yok	Yok	Yok
İH	İğneada Beğendikköyü	Balıkçı Barınağı	Kırklareli	İnşa halinde								
İO	Şarköy	Balıkçı Barınağı	Tekirdağ	Var	Yok	Var	Var	Var	Yok	Var	Var	Yok
İO	Mürefte	Balıkçı Barınağı	Tekirdağ	Var	Yok	Var	Yok	Yok	Yok	Var	Yok	Var
İO	Hoşköy	Balıkçı Barınağı	Tekirdağ	Yok	Yok	Var	Yok	Yok	Yok	Yok	Var	Yok
İO	Kumbağ	Balıkçı Barınağı	Tekirdağ	Var	Var	Yok	Yok	Yok	Yok	Var	Yok	Yok
İO	Barbaros	Balıkçı Barınağı	Tekirdağ	Var	Yok	Var	Yok	Yok	Yok	Var	Var	Yok
İO	Tekirdağ Merkez	Balıkçı Barınağı	Tekirdağ	Yok	Yok	Var	Yok	Var	Yok	Yok	Yok	Yok
İO	Marmara Ereğlisi	Balıkçı Barınağı	Tekirdağ	Var	Var	Yok	Yok	Yok	Yok	Var	Yok	Yok
İO	Enez	Balıkçı Barınağı	Edirne	Var	Yok	Var	Yok	Yok	Yok	Yok	Yok	Yok
İO	Sultaniçe	Balıkçı Barınağı	Edirne	Var	Yok	Yok	Yok	Yok	Yok	Yok	Yok	Yok
İO	Yaylaköyü	Balıkçı Barınağı	Edirne	Var	Yok	Yok	Yok	Yok	Yok	Yok	Yok	Yok

Durumu*	BKY adı	Niteliği	İl	Ağ kurutma yeri/ alanı	Balıkhane/ balık satış yeri	İşletme binası	Akaryakıt pompası	Ön soğutma	Buz üretim yeri	Balıkçı depoları	Balıkçı lokali	Yangın söndürme sistemi
İO	İbrice	Balıkçı Barınağı	Edirne	Var	Yok	Var	Yok	Var	Var	Yok	Var	Var
BURSA BÖLGE MÜDÜRLÜĞÜ												
İO	Yalova Küçüktekne	Balıkçı Barınağı	Yalova	Var	Var	Var	Yok	Var	Yok	Var	Var	Yok
İO	Yalova Samanlıdere	Balıkçı Barınağı	Yalova	Yok	Yok	Yok	Yok	Yok	Yok	Yok	Yok	Yok
İO	Koruköy	Balıkçı Barınağı	Yalova									
İO	Çınarcık	Balıkçı Barınağı	Yalova	Yok	Var	Var	Yok	Yok	Yok	Var	Yok	Yok
İO	Esenköy	Balıkçı Barınağı	Yalova	Var	Var	Var	Yok	Var	Yok	Yok	Var	Yok
İH	Armutlu	Balıkçı Barınağı	Yalova	Yok	Yok	Var	Yok	Yok	Yok	Yok	Var	Yok
İO	Fıstıklı	Balıkçı Barınağı	Yalova	Yok	Yok	Var	Yok	Yok	Yok	Yok	Var	Yok
NT	Kapaklı Köyü	Balıkçı Barınağı	Yalova	Yok	Yok	Yok	Yok	Yok	Yok	Yok	Yok	Yok
İO	Narlı Köyü	Barınma Yeri	Bursa	Yok	Yok	Yok	Yok	Yok	Yok	Yok	Yok	Yok
İO	Gemlik	Balıkçı Barınağı	Bursa	Yok	Yok	Yok	Yok	Yok	Yok	Yok	Yok	Yok
İO	Gemlik Kurşunlu	Balıkçı Barınağı	Bursa	Var	Var	Yok	Yok	Yok	Yok	Yok	Yok	Yok
İO	Güzelyalı	Balıkçı Barınağı	Bursa	Var	Yok	Yok	Yok	Yok	Yok	Yok	Yok	Yok
İO	Mudanya Arnavutköy	Balıkçı Barınağı	Bursa	Yok	Var	Var	Yok	Yok	Yok	Yok	Var	Yok
İO	Kumyaka Köyü	Barınma Yeri	Bursa	Yok	Yok	Yok	Yok	Yok	Yok	Yok	Yok	Yok
İO	Zeytinbağ	Balıkçı Barınağı	Bursa	Yok	Yok	Var	Yok	Yok	Yok	Var	Yok	Yok
İO	Bayramdere (Yeniköy)	Balıkçı Barınağı	Bursa	Yok	Yok	Yok	Yok	Yok	Yok	Yok	Yok	Yok
İO	Karacabey Kurşunlu	Balıkçı Barınağı	Bursa	Yok	Yok	Var	Yok	Yok	Yok	Yok	Var	Yok
İO	Yenice Köyü	Barınma Yeri	Balıkesir									
İO	Dutliman Köyü	Barınma Yeri	Balıkesir	Yok	Yok	Yok	Yok	Yok	Yok	Yok	Yok	Yok
İO	Bandırma	Balıkçı Barınağı	Balıkesir									
İO	Erdek Aşağı Yapıcı	Barınma Yeri	Balıkesir	Yok	Yok	Yok	Yok	Yok	Yok	Yok	Yok	Yok
İO	Tatlısu	Balıkçı Barınağı	Balıkesir	Yok	Yok	Yok	Yok	Yok	Yok	Yok	Yok	Yok
İO	Karşıyaka	Balıkçı Barınağı	Balıkesir	Yok	Yok	Yok	Yok	Yok	Yok	Yok	Yok	Yok
İO	Çakıl	Balıkçı Barınağı	Balıkesir	Yok	Yok	Yok	Yok	Yok	Yok	Yok	Yok	Yok
İO	Kestanelik	Balıkçı Barınağı	Balıkesir	Yok	Yok	Yok	Yok	Yok	Yok	Yok	Yok	Yok
İO	Şahinburgaz (Çayağzı)	Balıkçı Barınağı	Balıkesir	Var	Yok	Yok	Yok	Yok	Yok	Yok	Yok	Yok
İO	Turanlar	Barınma Yeri	Balıkesir									
İO	Doğanlar	Barınma Yeri	Balıkesir									
İO	İlhanlar Köyü	Balıkçı Barınağı	Balıkesir	Yok	Yok	Yok	Yok	Var	Yok	Yok	Yok	Yok
İO	Ocaklar Köyü	Barınma Yeri	Balıkesir	Yok	Yok	Yok	Yok	Yok	Yok	Yok	Yok	Yok

Durumu*	BKY adı	Niteliği	İl	Ağ kurutma yeri/ alanı	Balıkhane/ balık satış yeri	İşletme binası	Akaryakıt pompası	Ön soğutma	Buz üretim yeri	Balıkçı depoları	Balıkçı lokali	Yangın söndürme sistemi
İO	Erdek	Balıkçı Barınağı	Balıkesir	Var	Var	Yok	Yok	Yok	Yok	Yok	Yok	Yok
İO	Musakça Köyü	Barınma Yeri	Balıkesir	Yok	Yok	Yok	Yok	Yok	Yok	Yok	Yok	Yok
İO	Asmalı Köyü	Balıkçı Barınağı	Balıkesir	Yok	Yok	Yok	Yok	Yok	Yok	Yok	Yok	Yok
İO	Topağaç Köyü	Balıkçı Barınağı	Balıkesir	Yok	Yok	Yok	Yok	Yok	Yok	Yok	Yok	Yok
İO	Marmara Adası	Balıkçı Barınağı	Balıkesir	Yok	Yok	Var	Yok	Yok	Var	Yok	Yok	Yok
İO	Çınarlı Köyü	Balıkçı Barınağı	Balıkesir									
İH	Ekinlik Adası	Balıkçı Barınağı	Balıkesir	İnşa halinde								
İO	Avşa Yiğitler	Balıkçı Barınağı	Balıkesir	Yok	Yok	Yok	Yok	Yok	Yok	Yok	Yok	Yok
İO	Altınoluk	Balıkçı Barınağı	Balıkesir	Var	Var	Yok	Yok	Var	Yok	Yok	Var	Yok
İO	Burhaniye	Balıkçı Barınağı	Balıkesir	Var	Var	Var	Yok	Yok	Yok	Yok	Var	Yok
İO	Alibey Adası	Balıkçı Barınağı	Balıkesir	Var	Yok	Var	Yok	Yok	Yok	Yok	Var	Var
İO	Altınova	Barınma Yeri	Balıkesir	Var	Yok	Yok	Yok	Yok	Yok	Yok	Yok	Yok
NT	Karaağaç	Barınma Yeri	Balıkesir	Yok	Yok	Yok	Yok	Yok	Yok	Yok	Yok	Yok
NT	Gömeç	Barınma Yeri	Balıkesir	Yok	Yok	Yok	Yok	Yok	Yok	Yok	Yok	Yok
İO	Karabiga	Balıkçı Barınağı	Çanakkale	Yok	Yok	Var	Yok	Var	Yok	Yok	Var	Yok
İO	Aksaz	Balıkçı Barınağı	Çanakkale	Yok	Yok	Yok	Yok	Yok	Yok	Yok	Yok	Yok
İO	Değirmencik Köyü	Barınma Yeri	Çanakkale	Yok	Yok	Yok	Yok	Yok	Yok	Yok	Yok	Yok
İO	Kemer	Balıkçı Barınağı	Çanakkale	Yok	Yok	Yok	Yok	Var	Yok	Yok	Yok	Yok
İO	Şevketiye	Balıkçı Barınağı	Çanakkale	Yok	Yok	Yok	Yok	Yok	Yok	Yok	Yok	Yok
İO	Lapseki	Balıkçı Barınağı	Çanakkale	Var	Yok	Yok	Yok	Yok	Yok	Yok	Yok	Yok
İO	Gelibolu	Balıkçı Barınağı	Çanakkale	Var	Yok	Yok	Yok	Yok	Yok	Yok	Yok	Yok
İO	Güneyli	Barınma Yeri	Çanakkale	Var	Yok	Var	Yok	Yok	Yok	Yok	Yok	Yok
İO	Kaleköy (Gökçeada)	Balıkçı Barınağı	Çanakkale	Var	Yok	Yok	Yok	Yok	Yok	Yok	Yok	Yok
İO	Kuzu Limanı	Balıkçı Barınağı	Çanakkale	Var	Yok	Yok	Yok	Yok	Yok	Yok	Yok	Yok
İO	Kabatepe (Arıburnu)	Balıkçı Barınağı	Çanakkale	Yok	Yok	Var	Yok	Var	Yok	Yok	Var	Yok
İO	Seddülbahir	Balıkçı Barınağı	Çanakkale	Var	Yok	Yok	Yok	Yok	Yok	Yok	Yok	Yok
İO	Kilitbahir	Balıkçı Barınağı	Çanakkale	Yok	Yok	Yok	Yok	Yok	Yok	Yok	Yok	Yok
İO	Eceabat (Eski)	Balıkçı Barınağı	Çanakkale	Var	Yok	Yok	Yok	Yok	Yok	Yok	Yok	Yok
İO	Eceabat (Yeni)	Balıkçı Barınağı	Çanakkale	Yok	Yok	Yok	Yok	Yok	Yok	Yok	Yok	Yok
İO	Çanakkale	Balıkçı Barınağı	Çanakkale	Yok	Var	Var	Var	Yok	Yok	Yok	Yok	Yok
İO	Kumkale	Barınma Yeri	Çanakkale	Yok	Yok	Yok	Yok	Yok	Yok	Yok	Yok	Yok
İO	Çanakkale Yeniköy	Balıkçı Barınağı	Çanakkale	Var	Yok	Yok	Yok	Yok	Yok	Yok	Yok	Var

Durumu*	BKY adı	Niteliği	İl	Ağ kurutma yeri/ alanı	Balıkhane/ balık satış yeri	İşletme binası	Akaryakıt pompası	Ön soğutma	Buz üretim yeri	Balıkçı depoları	Balıkçı lokali	Yangın söndürme sistemi
İO	Bozcaada	Balıkçı Barınağı	Çanakkale	Yok	Var	Yok	Yok	Yok	Yok	Yok	Yok	Yok
İO	Dalyan	Barınma Yeri	Çanakkale	Yok	Yok	Yok	Yok	Yok	Yok	Yok	Yok	Yok
İO	Gülpınar	Balıkçı Barınağı	Çanakkale	Var	Yok	Yok	Yok	Yok	Yok	Yok	Yok	Var
İO	Babakale	Balıkçı Barınağı	Çanakkale	Yok	Var	Var	Yok	Yok	Yok	Yok	Yok	Yok
NT	Sivrice	Balıkçı Barınağı	Çanakkale	Yok	Yok	Yok	Yok	Yok	Yok	Yok	Yok	Yok
İO	Koyunevi	Barınma Yeri	Çanakkale	Var	Yok	Yok	Yok	Yok	Yok	Yok	Yok	Yok
İO	Behramkale	Balıkçı Barınağı	Çanakkale	Var	Yok	Yok	Yok	Yok	Yok	Yok	Yok	Yok
İO	Küçükkuyu	Balıkçı Barınağı	Çanakkale	Var	Yok	Yok	Yok	Yok	Yok	Var	Yok	Yok
İZMİR BÖLGE MÜDÜRLÜĞÜ												
İO	Dikili	Balıkçı Barınağı	İzmir	Var	Var	Var	Yok	Yok	Yok	Var	Var	Var
İO	Çandarlı	Balıkçı Barınağı	İzmir	Var	Yok	Var	Yok	Yok	Yok	Yok	Yok	Yok
İO	Aliağa	Balıkçı Barınağı	İzmir	Var	Var	Var	Yok	Yok	Yok	Yok	Var	Yok
İO	Aliağa Çakmaklı	Balıkçı Barınağı	İzmir									
İO	Yenifoça	Balıkçı Barınağı	İzmir	Var	Var	Var	Yok	Var	Yok	Yok	Yok	Var
İO	Eskifoça	Balıkçı Barınağı	İzmir									
İO	Şemikler	Balıkçı Barınağı	İzmir	Var	Var	Var	Yok	Yok	Yok	Yok	Var	Yok
İO	Karşıyaka	Balıkçı Barınağı	İzmir	Var	Yok	Var	Yok	Yok	Yok	Var	Yok	Var
İO	Narlıdere Sahil Evleri	Balıkçı Barınağı	İzmir	Var	Var	Var	Yok	Var	Yok	Yok	Yok	Yok
İO	Güzelbahçe 1	Balıkçı Barınağı	İzmir	Var	Var	Var	Yok	Var	Yok	Yok	Var	Yok
İO	Güzelbahçe 2	Balıkçı Barınağı	İzmir	Var	Yok	Yok	Yok	Yok	Yok	Yok	Var	Yok
İO	Kalabak	Barınma Yeri	İzmir	Var	Yok	Var	Yok	Yok	Yok	Yok	Var	Var
İO	Urla (İskele)	Balıkçı Barınağı	İzmir	Var	Var	Var	Yok	Yok	Yok	Var	Yok	Var
İO	Çeşmealtı	Barınma Yeri	İzmir	Var	Var	Var	Yok	Var	Var	Yok	Yok	Yok
İO	Özbekköy	Balıkçı Barınağı	İzmir	Var	Var	Var	Yok	Yok	Yok	Yok	Yok	Var
İO	Balıklıova	Balıkçı Barınağı	İzmir	Var	Yok	Yok	Yok	Yok	Yok	Yok	Yok	Yok
İO	Mordoğan 2	Balıkçı Barınağı	İzmir	Var	Var	Yok	Yok	Yok	Yok	Yok	Yok	Var
İO	Mordoğan 1	Balıkçı Barınağı	İzmir	Var	Var	Var	Yok	Yok	Yok	Yok	Yok	Yok
İO	Kaynarpınar	Balıkçı Barınağı	İzmir	Var	Yok	Yok	Yok	Yok	Yok	Yok	Yok	Yok
İO	Ambarseki	Balıkçı Barınağı	İzmir	Var	Yok	Yok	Yok	Yok	Yok	Yok	Yok	Yok
İO	Saipköy	Balıkçı Barınağı	İzmir	Var	Yok	Var	Yok	Yok	Yok	Yok	Var	Yok
İO	Karaburun	Balıkçı Barınağı	İzmir	Var	Yok	Var	Yok	Yok	Yok	Yok	Yok	Var
İO	Yeni Liman	Balıkçı Barınağı	İzmir	Var	Yok	Var	Yok	Yok	Yok	Yok	Yok	Var

Durumu*	BKY adı	Niteliği	İl	Ağ kurutma yeri/ alanı	Balıkhane/ balık satış yeri	İşletme binası	Akaryakıt pompası	Ön soğutma	Buz üretim yeri	Balıkçı depoları	Balıkçı lokali	Yangın söndürme sistemi
İO	Ilıca - Yıldızburnu	Balıkçı Barınağı	İzmir	Var	Var	Var	Yok	Yok	Yok	Yok	Yok	Yok
İO	Dalyanköy	Balıkçı Barınağı	İzmir	Var	Yok	Yok	Yok	Yok	Yok	Yok	Yok	Var
İO	Çeşme	Balıkçı Barınağı	İzmir	Yok	Var	Yok	Yok	Yok	Yok	Yok	Yok	Yok
İO	Çiftlikköy	Balıkçı Barınağı	İzmir	Var	Var	Var	Yok	Yok	Yok	Yok	Yok	Yok
İO	Alaçatı	Balıkçı Barınağı	İzmir	Var	Var	Var	Yok	Yok	Yok	Yok	Var	Var
İO	Sığacık	Balıkçı Barınağı	İzmir	Yok	Yok	Var	Yok	Yok	Yok	Yok	Yok	Var
İO	Özdere	Balıkçı Barınağı	İzmir	Var	Yok	Var	Yok	Var	Yok	Yok	Var	Yok
NT	Bakü	Barınma Yeri	İzmir									
NT	Şakran Dereağzı	Barınma Yeri	İzmir	Yok	Yok	Yok	Yok	Yok	Yok	Yok	Yok	Yok
NT	Eskifoça	Doğal Barınma Yeri	İzmir	Yok	Yok	Yok	Yok	Yok	Yok	Yok	Yok	Yok
NT	Gümüldür	Balıkçı Barınağı	İzmir	Yok	Yok	Yok	Yok	Yok	Yok	Yok	Yok	Yok
İO	Kuşadası	Barınma Yeri	Aydın	Yok	Var	Var	Yok	Yok	Yok	Yok	Var	Yok
İO	Güzelçamlı	Barınma Yeri	Aydın	Var	Var	Var	Yok	Yok	Yok	Yok	Var	Yok
İO	Akköy (Taşburun)	Barınma Yeri	Aydın	Var	Yok	Yok	Yok	Yok	Yok	Yok	Yok	Yok
İO	Akbük	Barınma Yeri	Aydın	Yok	Var	Yok	Yok	Yok	Yok	Yok	Yok	Yok
NT	Davutlar	Barınma Yeri	Aydın	Yok	Yok	Yok	Yok	Yok	Yok	Yok	Yok	Yok
NT	Kıyıkışlacık	Rıhtımı	Muğla	Yok	Yok	Yok	Yok	Yok	Yok	Yok	Yok	Yok
İO	Güllük	Barınma Yeri	Muğla	Yok	Yok	Var	Yok	Yok	Yok	Yok	Yok	Yok
İO	Torba	Barınma Yeri	Muğla	Yok	Yok	Yok	Yok	Yok	Yok	Yok	Yok	Yok
İO	Türkbükü	Barınma Yeri	Muğla	Var	Var	Yok	Yok	Yok	Yok	Var	Yok	Var
İO	Gündoğan	Balıkçı Barınağı	Muğla	Yok	Var	Yok	Yok	Yok	Yok	Yok	Yok	Var
İO	Yalıkavak	Balıkçı Barınağı	Muğla	Yok	Var	Var	Yok	Yok	Yok	Yok	Var	Yok
İO	Turgutreis	Balıkçı Barınağı	Muğla	Yok	Yok	Var	Yok	Yok	Yok	Yok	Yok	Yok
İO	Akyarlar	Balıkçı Barınağı	Muğla	Yok	Yok	Var	Yok	Yok	Yok	Yok	Yok	Yok
İO	Ören	Barınma Yeri	Muğla	Yok	Yok	Yok	Yok	Yok	Yok	Yok	Yok	Yok
İO	Akyaka	Balıkçı Barınağı	Muğla	Yok	Var	Var	Yok	Yok	Yok	Yok	Yok	Yok
İO	Karaköy (Gerince)	Barınma Yeri	Muğla	Yok	Yok	Yok	Yok	Yok	Yok	Yok	Yok	Yok
İO	Palamutbükü	Balıkçı Barınağı	Muğla	Var	Yok	Var	Yok	Yok	Yok	Yok	Yok	Yok
İO	Hayıtbükü	Barınma Yeri	Muğla	Yok	Yok	Yok	Yok	Yok	Yok	Yok	Yok	Yok
İO	Datça	Balıkçı Barınağı	Muğla	Yok	Yok	Yok	Yok	Yok	Yok	Yok	Yok	Yok
İO	Bozburun	Balıkçı Barınağı	Muğla	Yok	Yok	Yok	Yok	Yok	Yok	Yok	Yok	Yok
İO	Köyceğiz	Balıkçı Barınağı	Muğla	Yok	Yok	Yok	Yok	Yok	Yok	Yok	Yok	Yok

Durumu*	BKY adı	Niteliği	İl	Ağ kurutma yeri/ alanı	Balıkhane/ balık satış yeri	İşletme binası	Akaryakıt pompası	Ön soğutma	Buz üretim yeri	Balıkçı depoları	Balıkçı lokali	Yangın söndürme sistemi
NT	Küçük Tekne	Yanaşma Yeri	Muğla	Var	Yok	Var	Var	Yok	Yok	Var	Var	Var
ANTALYA BÖLGE MÜDÜRLÜĞÜ												
İO	Kalkan	Balıkçı Barınağı	Antalya	Yok	Yok	Yok	Yok	Yok	Yok	Yok	Yok	Yok
İO	Kaş	Barınma Yeri	Antalya	Yok	Yok	Yok	Yok	Yok	Yok	Yok	Yok	Yok
İO	Finike	Barınma Yeri ve Turizm Yat Limanı	Antalya	Yok	Yok	Var	Yok	Yok	Yok	Yok	Var	Yok
İO	Alanya	Balıkçı Barınağı	Antalya	Yok	Yok	Yok	Yok	Yok	Yok	Yok	Var	Yok
İO	Eğirdir	Balıkçı Barınağı	Isparta	Yok	Var	Var	Yok	Var	Yok	Yok	Var	Yok
İO	Sarıidris	Balıkçı Barınağı	Isparta	Yok	Yok	Yok	Yok	Yok	Yok	Yok	Yok	Yok
ADANA BÖLGE MÜDÜRLÜĞÜ												
İO	Yoğunduvar	Balıkçı Barınağı	Mersin	Var	Yok	Var	Yok	Yok	Yok	Yok	Var	Yok
İO	Aydıncık	Balıkçı Barınağı	Mersin	Yok	Yok	Var	Yok	Yok	Yok	Yok	Yok	Yok
İO	Yeşilovacık (Hacı İshaklı)	Balıkçı Barınağı	Mersin	Var	Yok	Var	Yok	Yok	Yok	Yok	Yok	Yok
İO	Taşucu	Balıkçı Barınağı	Mersin	Var	Yok	Var	Yok	Yok	Yok	Yok	Yok	Yok
İO	Erdemli	Balıkçı Barınağı	Mersin									
İO	Çamlıbel (Hamidiye)	Balıkçı Barınağı	Mersin	Yok	Yok	Yok	Yok	Yok	Yok	Yok	Yok	Yok
İO	Karaduvar	Balıkçı Barınağı	Mersin	Var	Yok	Var	Yok	Yok	Yok	Yok	Yok	Yok
İO	Karataş	Balıkçı Barınağı	Adana	Yok	Yok	Yok	Yok	Yok	Yok	Yok	Yok	Yok
İO	Yumurtalık	Balıkçı Barınağı	Adana	Yok	Yok	Var	Yok	Yok	Yok	Yok	Yok	Yok
İO	Dörtyol	Balıkçı Barınağı	Hatay	Var	Yok	Yok	Yok	Yok	Yok	Yok	Yok	Yok
İO	İskenderun	Balıkçı Barınağı	Hatay	Var	Yok	Var	Yok	Yok	Yok	Yok	Yok	Yok
İO	Işıklı Konacık	Balıkçı Barınağı	Hatay	Var	Yok	Yok	Yok	Yok	Yok	Yok	Yok	Yok
İO	Çevlik Samandağı	Balıkçı Barınağı	Hatay	Yok	Var	Var	Var	Yok	Yok	Yok	Var	Yok
İO	Akdamar Dereağzı	Balıkçı Barınağı	Van	Yok	Yok	Yok	Yok	Yok	Yok	Yok	Yok	Yok
NT	Yarımada	Yanaşma Yeri	Van	Yok	Yok	Yok	Yok	Yok	Yok	Yok	Yok	Yok
NT	Akdamar İskelesi	Yanaşma Yeri	Van	Yok	Yok	Yok	Yok	Yok	Yok	Yok	Yok	Yok

* *İO* *İşletilmekte Olan Balıkçılık Kıyı Yapısı*

İH *İnşa Halinde Balıkçılık Kıyı Yapısı*

NT *Niteliği Tanımlanmayan Balıkçılık Kıyı Yapısı*

EK 7

BALIKÇILIK KIYI YAPILARININ YENİ SINIFLANDIRMAYA GÖRE İSİMLENDİRME ÖNERİSİ

Ek 7 Tablo 1-a Barınma ve Çekek Yerleri

Sıra no	Durumu*	BKY adı	Mevcut adlandırma	Yeni kategori	İl
TRABZON BÖLGE MÜDÜRLÜĞÜ					
1	İO	Hopa Limanköy	Çekek Yeri	Barınma ve Çekek Yeri	Artvin
2	İO	Hopa Esenkıyı	Çekek Yeri	Barınma ve Çekek Yeri	Artvin
3	İO	Hopa Sugören	Çekek Yeri	Barınma ve Çekek Yeri	Artvin
4	İO	Hopa Çamlıköy	Çekek Yeri	Barınma ve Çekek Yeri	Artvin
5	İO	Arhavi Hacılar	Çekek Yeri	Barınma ve Çekek Yeri	Artvin
6	İO	Fındıklı Kıyıcık	Çekek Yeri	Barınma ve Çekek Yeri	Rize
7	İO	Fındıklı Torosi (Liman Mahallesi)	Çekek Yeri	Barınma ve Çekek Yeri	Rize
8	İO	Fındıklı Aksu	Çekek Yeri	Barınma ve Çekek Yeri	Rize
9	İO	Ardeşen Yeniyol	Çekek Yeri	Barınma ve Çekek Yeri	Rize
10	İO	Ardeşen Işıklı	Çekek Yeri	Barınma ve Çekek Yeri	Rize
11	İO	Ardeşen Işıklı Taşbaşı	Çekek Yeri	Barınma ve Çekek Yeri	Rize
12	İO	Pazar Soğuksu	Çekek Yeri	Barınma ve Çekek Yeri	Rize
13	İO	Pazar İkiztepe	Çekek Yeri	Barınma ve Çekek Yeri	Rize
14	İO	Çayeli Taşhane	Barınma Yeri	Barınma ve Çekek Yeri	Rize
15	İO	Çayeli Büyükcaferpaşa	Çekek Yeri	Barınma ve Çekek Yeri	Rize
16	İO	Çayeli Hamuda	Çekek Yeri	Barınma ve Çekek Yeri	Rize
17	İO	Gündoğdu Söğütlü	Barınma Yeri	Barınma ve Çekek Yeri	Rize
18	İO	Gündoğdu Balıkçılar	Çekek Yeri	Barınma ve Çekek Yeri	Rize
19	İO	Gündoğdu Bozukkale	Barınma Yeri	Barınma ve Çekek Yeri	Rize
20	İO	Gündoğdu	Barınma Yeri	Barınma ve Çekek Yeri	Rize
21	İO	Rize Cumhuriyet Mahallesi	Çekek Yeri	Barınma ve Çekek Yeri	Rize
22	İO	Rize Engindere	Çekek Yeri	Barınma ve Çekek Yeri	Rize
23	İO	Rize İslampaşa Mahallesi	Barınma Yeri	Barınma ve Çekek Yeri	Rize
24	İO	Rize Gülbahar Mahallesi	Barınma Yeri	Barınma ve Çekek Yeri	Rize
25	İO	Rize Müftü Mahallesi	Barınma Yeri	Barınma ve Çekek Yeri	Rize
26	İO	Rize Fener Boğaz Mahallesi	Çekek Yeri	Barınma ve Çekek Yeri	Rize
27	İO	Rize Çifte Kavak	Çekek Yeri	Barınma ve Çekek Yeri	Rize
28	İO	Rize Alipaşa	Çekek Yeri	Barınma ve Çekek Yeri	Rize
29	İO	Rize Uzunkaya	Çekek Yeri	Barınma ve Çekek Yeri	Rize
30	İO	Derepazarı Erikli Limanı	Çekek Yeri	Barınma ve Çekek Yeri	Rize
31	İO	Derepazarı Tersane Mahallesi	Çekek Yeri	Barınma ve Çekek Yeri	Rize
32	İO	Derepazarı Yanıktaş	Çekek Yeri	Barınma ve Çekek Yeri	Rize
33	İO	Derepazarı Sandıktaş	Çekek Yeri	Barınma ve Çekek Yeri	Rize
34	İO	İyidere Yalıköy	Çekek Yeri	Barınma ve Çekek Yeri	Rize
35	İO	İyidere Sarayköy Tahkimatı	Çekek Yeri	Barınma ve Çekek Yeri	Rize
36	İO	İyidere Sarayköy Su Ürünleri Yüksek Okulu Önü	Çekek Yeri	Barınma ve Çekek Yeri	Rize
37	İO	İyidere Yalıköy Tahkimatı	Çekek Yeri	Barınma ve Çekek Yeri	Rize
38	İO	Of Eskipazar	Çekek Yeri	Barınma ve Çekek Yeri	Trabzon
39	İO	Ganita	Barınma Yeri	Barınma ve Çekek Yeri	Trabzon
40	İO	Sürmene Balıklı	Barınma Yeri	Barınma ve Çekek Yeri	Trabzon
41	İO	Sürmene Soğuksu	Çekek Yeri	Barınma ve Çekek Yeri	Trabzon
42	İO	Araklı Kalecik	Çekek Yeri	Barınma ve Çekek Yeri	Trabzon
43	İO	Araklı Yalıboyu	Çekek Yeri	Barınma ve Çekek Yeri	Trabzon
44	İO	Arsin	Balıkçı Barınağı	Barınma ve Çekek Yeri	Trabzon
45	İO	Araştırma Enstitüsü	Çekek Yeri	Barınma ve Çekek Yeri	Trabzon
46	İO	Akçaabat Söğütlü	Çekek Yeri	Barınma ve Çekek Yeri	Trabzon
47	İO	Akçaabat Darıca	Çekek Yeri	Barınma ve Çekek Yeri	Trabzon
48	İO	Akçaabat Salacık	Çekek Yeri	Barınma ve Çekek Yeri	Trabzon
49	İO	Akçaabat Mersin Köyü	Çekek Yeri	Barınma ve Çekek Yeri	Trabzon
50	İO	Çarşıbaşı Keremköy	Çekek Yeri	Barınma ve Çekek Yeri	Trabzon
51	İO	Vakfıkebir Yalıköy	Çekek Yeri	Barınma ve Çekek Yeri	Trabzon
52	İO	Beşikdüzü	Barınma Yeri	Barınma ve Çekek Yeri	Trabzon
53	İO	Beşikdüzü Adacık Mahallesi	Çekek Yeri	Barınma ve Çekek Yeri	Trabzon
54	İO	Eynesil Boztepe Mahallesi	Barınma Yeri	Barınma ve Çekek Yeri	Giresun
55	İO	Eynesil	Çekek Yeri	Barınma ve Çekek Yeri	Giresun
56	İO	Eynesil Aralık	Çekek Yeri	Barınma ve Çekek Yeri	Giresun
57	İO	Çavuşlu	Çekek Yeri	Barınma ve Çekek Yeri	Giresun
58	İO	Görele İsmailbeyli	Çekek Yeri	Barınma ve Çekek Yeri	Giresun

Sıra no	Durumu*	BKY adı	Mevcut adlandırma	Yeni kategori	İl
59	İO	Tirebolu Yalıköy	Çekek Yeri	Barınma ve Çekek Yeri	Giresun
60	İO	Tirebolu Özlü Köyü	Çekek Yeri	Barınma ve Çekek Yeri	Giresun
61	İO	Tirebolu Halkovalı	Çekek Yeri	Barınma ve Çekek Yeri	Giresun
62	İO	Espiye	Çekek Yeri	Barınma ve Çekek Yeri	Giresun
63	İO	Espiye Gülburnu	Çekek Yeri	Barınma ve Çekek Yeri	Giresun
64	İO	Keşap Kılıçlı	Çekek Yeri	Barınma ve Çekek Yeri	Giresun
65	İO	Keşap Tepeköy	Çekek Yeri	Barınma ve Çekek Yeri	Giresun
66	İO	Keşap	Çekek Yeri	Barınma ve Çekek Yeri	Giresun
67	İO	Keşap Karabedir Mahallesi	Çekek Yeri	Barınma ve Çekek Yeri	Giresun
68	İO	Giresun Aksu	Çekek Yeri	Barınma ve Çekek Yeri	Giresun
69	İO	Giresun Gemiciler - Üçkayalar	Çekek Yeri	Barınma ve Çekek Yeri	Giresun
70	İO	Bulancak Yalıköy	Çekek Yeri	Barınma ve Çekek Yeri	Giresun
71	İO	Bulancak Küçüklü	Çekek Yeri	Barınma ve Çekek Yeri	Giresun
72	İO	Bulancak Talipli	Çekek Yeri	Barınma ve Çekek Yeri	Giresun
73	İO	Bulancak İncüvez	Çekek Yeri	Barınma ve Çekek Yeri	Giresun
74	İO	Piraziz	Barınma Yeri	Barınma ve Çekek Yeri	Giresun
SAMSUN BÖLGE MÜDÜRLÜĞÜ					
75	İO	Ordu	Çekek Yeri	Barınma ve Çekek Yeri	Ordu
76	İO	Perşembe Gacalı	Çekek Yeri	Barınma ve Çekek Yeri	Ordu
77	İO	Fatsa Kurtuluş Mahallesi	Çekek Yeri	Barınma ve Çekek Yeri	Ordu
78	İO	Akliman	Doğal Barınma Yeri	Barınma ve Çekek Yeri	Sinop
79	İO	Ayancık Aliköy	Çekek Yeri	Barınma ve Çekek Yeri	Sinop
80	İO	Ustaburnu	Barınma Yeri	Barınma ve Çekek Yeri	Sinop
81	İO	Türkeli Güllüsu	Çekek Yeri	Barınma ve Çekek Yeri	Sinop
BOLU BÖLGE MÜDÜRLÜĞÜ					
82	NT	Melenağzı	Barınma Yeri	Barınma ve Çekek Yeri	Düzce
83	NT	Karasu Yenimahalle	Barınma Yeri	Barınma ve Çekek Yeri	Sakarya
İSTANBUL BÖLGE MÜDÜRLÜĞÜ					
84	İO	Kefken Adası	Barınma Yeri	Barınma ve Çekek Yeri	Kocaeli
85	İO	Eskihisar	Balıkçı Barınağı	Barınma ve Çekek Yeri	Kocaeli
86	İO	Tavşancıl	Balıkçı Barınağı	Barınma ve Çekek Yeri	Kocaeli
87	İO	Karamürsel	Balıkçı Barınağı	Barınma ve Çekek Yeri	Kocaeli
88	İO	Anadolu Kavağı	Barınma Yeri	Barınma ve Çekek Yeri	İstanbul
89	İO	Beykoz	Balıkçı Barınağı	Barınma ve Çekek Yeri	İstanbul
90	İO	Kireçburnu	Barınma Yeri	Barınma ve Çekek Yeri	İstanbul
91	İO	Büyükdere	Barınma Yeri	Barınma ve Çekek Yeri	İstanbul
92	İO	Garipçe Köyü	Barınma Yeri	Barınma ve Çekek Yeri	İstanbul
93	NT	Paşabahçe	Çekek Yeri	Barınma ve Çekek Yeri	İstanbul
94	NT	Çubuklu	Barınma Yeri	Barınma ve Çekek Yeri	İstanbul
95	NT	Anadolu Hisarı Göksu Deresi	Barınma Yeri	Barınma ve Çekek Yeri	İstanbul
96	NT	Çengelköy	Barınma Yeri	Barınma ve Çekek Yeri	İstanbul
97	NT	İstinye	Barınma Yeri	Barınma ve Çekek Yeri	İstanbul
98	NT	Sarıyer Yeniköy	Balıkçı Barınağı	Barınma ve Çekek Yeri	İstanbul
99	İO	Salacak	Balıkçı Barınağı	Barınma ve Çekek Yeri	İstanbul
100	İO	Pendik	Balıkçı Barınağı	Barınma ve Çekek Yeri	İstanbul
101	İO	Tuzla	Balıkçı Barınağı	Barınma ve Çekek Yeri	İstanbul
102	İO	Değirmen İskelesi	Çekek Yeri	Barınma ve Çekek Yeri	İstanbul
103	İO	Ahırkapı (Çatladıkapı)	Barınma Yeri	Barınma ve Çekek Yeri	İstanbul
104	İO	Kınalıada	Balıkçı Barınağı	Barınma ve Çekek Yeri	İstanbul
105	İO	Burgazada	Çekek Yeri	Barınma ve Çekek Yeri	İstanbul
106	NT	Kadıköy Kurbağalı Dere	Barınma Yeri	Barınma ve Çekek Yeri	İstanbul
107	NT	Menekşe Deresi	Barınma Yeri	Barınma ve Çekek Yeri	İstanbul
108	NT	Fener Ayakapı	Barınma Yeri	Barınma ve Çekek Yeri	İstanbul
109	NT	Eyüp	Çekek Yeri	Barınma ve Çekek Yeri	İstanbul
110	NT	Piripaşa Mah. Haliç Sahili	Barınma Yeri	Barınma ve Çekek Yeri	İstanbul
111	NT	Kabataş	Barınma Yeri	Barınma ve Çekek Yeri	İstanbul
BURSA BÖLGE MÜDÜRLÜĞÜ					
112	NT	Kapaklı Köyü	Balıkçı Barınağı	Barınma ve Çekek Yeri	Yalova
113	İO	Narlı Köyü	Barınma Yeri	Barınma ve Çekek Yeri	Bursa
114	İO	Kumyaka Köyü	Barınma Yeri	Barınma ve Çekek Yeri	Bursa
115	İO	Yenice Köyü	Barınma Yeri	Barınma ve Çekek Yeri	Balıkesir
116	İO	Dutliman Köyü	Barınma Yeri	Barınma ve Çekek Yeri	Balıkesir

Sıra no	Durumu*	BKY adı	Mevcut adlandırma	Yeni kategori	İl
117	İO	Erdek Aşağı Yapıcı	Barınma Yeri	Barınma ve Çekek Yeri	Balıkesir
118	İO	Turanlar	Barınma Yeri	Barınma ve Çekek Yeri	Balıkesir
119	İO	Doğanlar	Barınma Yeri	Barınma ve Çekek Yeri	Balıkesir
120	İO	Ocaklar Köyü	Barınma Yeri	Barınma ve Çekek Yeri	Balıkesir
121	İO	Musakça Köyü	Barınma Yeri	Barınma ve Çekek Yeri	Balıkesir
122	İO	Değirmencik Köyü	Barınma Yeri	Barınma ve Çekek Yeri	Çanakkale
123	İO	Altınova	Barınma Yeri	Barınma ve Çekek Yeri	Balıkesir
124	NT	Karaağaç	Barınma Yeri	Barınma ve Çekek Yeri	Balıkesir
125	NT	Gömeç	Barınma Yeri	Barınma ve Çekek Yeri	Balıkesir
126	İO	Güneyli	Barınma Yeri	Barınma ve Çekek Yeri	Çanakkale
127	İO	Kumkale	Barınma Yeri	Barınma ve Çekek Yeri	Çanakkale
128	İO	Dalyan	Barınma Yeri	Barınma ve Çekek Yeri	Çanakkale
129	İO	Sivrice	Barınma Yeri	Barınma ve Çekek Yeri	Çanakkale
130	İO	Koyunevi	Barınma Yeri	Barınma ve Çekek Yeri	Çanakkale
İZMİR BÖLGE MÜDÜRLÜĞÜ					
131	İO	Kalabak	Barınma Yeri	Barınma ve Çekek Yeri	İzmir
132	İO	Çeşmealtı	Barınma Yeri	Barınma ve Çekek Yeri	İzmir
133	NT	Bakü	Barınma Yeri	Barınma ve Çekek Yeri	İzmir
134	NT	Şakran Dereağzı	Barınma Yeri	Barınma ve Çekek Yeri	İzmir
135	NT	Eskifoça	Doğal Barınma Yeri	Barınma ve Çekek Yeri	İzmir
136	NT	Gümüldür	Balıkçı Barınağı	Barınma ve Çekek Yeri	İzmir
137	İO	Kuşadası	Barınma Yeri	Barınma ve Çekek Yeri	Aydın
138	NT	Davutlar	Barınma Yeri	Barınma ve Çekek Yeri	Aydın
139	İO	Güzelçamlı	Barınma Yeri	Barınma ve Çekek Yeri	Aydın
140	İO	Akköy (Taşburun)	Barınma Yeri	Barınma ve Çekek Yeri	Aydın
141	İO	Akbük	Barınma Yeri	Barınma ve Çekek Yeri	Aydın
142	NT	Kıyıkışlacık	Rıhtımı	Barınma ve Çekek Yeri	Aydın
143	İO	Güllük	Barınma Yeri	Barınma ve Çekek Yeri	Muğla
144	İO	Torba	Barınma Yeri	Barınma ve Çekek Yeri	Muğla
145	İO	Türkbükü	Barınma Yeri	Barınma ve Çekek Yeri	Muğla
146	İO	Ören	Barınma Yeri	Barınma ve Çekek Yeri	Muğla
147	İO	Karaköy (Gerince)	Barınma Yeri	Barınma ve Çekek Yeri	Muğla
148	İO	Hayıtbükü	Barınma Yeri	Barınma ve Çekek Yeri	Muğla
149	NT	Küçük Tekne	Yanaşma Yeri	Barınma ve Çekek Yeri	Muğla
ADANA BÖLGE MÜDÜRLÜĞÜ					
150	NT	Yarımada	Yanaşma Yeri	Barınma ve Çekek Yeri	Van
151	NT	Akdamar İskelesi	Yanaşma Yeri	Barınma ve Çekek Yeri	Van
ANTALYA BÖLGE MÜDÜRLÜĞÜ					
152	İO	Kaş	Barınma Yeri	Barınma ve Çekek Yeri	Antalya

* *İO İşletilmekte Olan Balıkçılık Kıyı Yapısı*

İH İnşa Halinde Balıkçılık Kıyı Yapısı

NT Niteliği Tanımlanmayan Balıkçılık Kıyı Yapısı

Ek 7 Tablo 1-b Balıkçı Limanları

Sıra no	Durumu*	BKY Adı	Mevcut adlandırma	Yeni kategori	İl
TRABZON BÖLGE MÜDÜRLÜĞÜ					
1	İO	Kemalpaşa	Balıkçı Barınağı	Balıkçı Limanı	Artvin
2	İO	Arhavi	Balıkçı Barınağı	Balıkçı Limanı	Artvin
3	İO	Fındıklı Yeniköy	Balıkçı Barınağı	Balıkçı Limanı	Rize
4	İO	Ardeşen	Balıkçı Barınağı	Balıkçı Limanı	Rize
5	İO	Pazar Balıkçılar	Barınma Yeri	Balıkçı Limanı	Rize
6	İO	Çayeli	Balıkçı Barınağı	Balıkçı Limanı	Rize
7	İO	Rize Limanı Motorcu	Barınma Yeri	Balıkçı Limanı	Rize
8	İO	İyidere	Balıkçı Barınağı	Balıkçı Limanı	Rize
9	İO	Of	Balıkçı Barınağı	Balıkçı Limanı	Trabzon
10	İO	Araklı	Balıkçı Barınağı	Balıkçı Limanı	Trabzon
11	İO	Yomra	Balıkçı Barınağı	Balıkçı Limanı	Trabzon
12	İO	Faroz	Balıkçı Barınağı	Balıkçı Limanı	Trabzon
13	İO	Akçaabat	Balıkçı Barınağı	Balıkçı Limanı	Trabzon
14	İO	Vakfıkebir	Balıkçı Barınağı	Balıkçı Limanı	Trabzon
15	İO	Beşikdüzü	Balıkçı Barınağı	Balıkçı Limanı	Trabzon
16	İO	Akçaabat Akçakale	Çekek Yeri	Balıkçı Limanı	Trabzon
17	İO	Yoroz	Balıkçı Barınağı	Balıkçı Limanı	Trabzon
18	İO	Görele	Balıkçı Barınağı	Balıkçı Limanı	Giresun
19	İO	Giresun Limanı Motorcu (Kumyalı)	Balıkçı Barınağı	Balıkçı Limanı	Giresun
20	İO	Bulancak	Balıkçı Barınağı	Balıkçı Limanı	Giresun
SAMSUN BÖLGE MÜDÜRLÜĞÜ					
21	İO	Gülyalı	Balıkçı Barınağı	Balıkçı Limanı	Ordu
22	İO	Efirli Kumbaşı	Balıkçı Barınağı	Balıkçı Limanı	Ordu
23	İO	Mersin Köyü	Balıkçı Barınağı	Balıkçı Limanı	Ordu
24	İO	Medreseönü	Balıkçı Barınağı	Balıkçı Limanı	Ordu
25	İO	Fatsa Yalıköy	Balıkçı Barınağı	Balıkçı Limanı	Ordu
26	İO	Fatsa Bolaman	Balıkçı Barınağı	Balıkçı Limanı	Ordu
27	İO	Fatsa	Balıkçı Barınağı	Balıkçı Limanı	Ordu
28	İO	Terme Yalı Mahallesi	Balıkçı Barınağı	Balıkçı Limanı	Samsun
29	İO	Dereköy	Balıkçı Barınağı	Balıkçı Limanı	Samsun
30	İO	Alaçam - Toplu - Göçkün Doyran	Balıkçı Barınağı	Balıkçı Limanı	Samsun
31	İH	Demirciköy	Balıkçı Barınağı	Balıkçı Limanı	Sinop
32	İO	Sinop Merkez	Balıkçı Barınağı	Balıkçı Limanı	Sinop
33	İO	Ayancık - Denizciler Mahallesi (Çayiçi)	Balıkçı Barınağı	Balıkçı Limanı	Sinop
34	İO	Helaldı (Güzelkent)	Balıkçı Barınağı	Balıkçı Limanı	Sinop
BOLU BÖLGE MÜDÜRLÜĞÜ					
35	İO	Çatalzeytin (Ginolu)	Balıkçı Barınağı	Balıkçı Limanı	Kastamonu
36	İO	Abana	Balıkçı Barınağı	Balıkçı Limanı	Kastamonu
37	İO	Yakaören (İlişi)	Balıkçı Barınağı	Balıkçı Limanı	Kastamonu
38	İO	Gemiciler (Evrenye)	Balıkçı Barınağı	Balıkçı Limanı	Kastamonu
39	İO	Özlüce	Balıkçı Barınağı	Balıkçı Limanı	Kastamonu
40	İO	Doğanyurt	Balıkçı Barınağı	Balıkçı Limanı	Kastamonu
41	İO	Cide İlyasbey	Balıkçı Barınağı	Balıkçı Limanı	Kastamonu
42	İO	Kurucaşile	Balıkçı Barınağı	Balıkçı Limanı	Bartın
43	İO	Tekkeönü	Balıkçı Barınağı	Balıkçı Limanı	Bartın
44	İO	Tarlaağzı	Balıkçı Barınağı	Balıkçı Limanı	Bartın
45	İO	Hisarönü (Filyos)	Balıkçı Barınağı	Balıkçı Limanı	Zonguldak

Sıra no	Durumu*	BKY Adı	Mevcut adlandırma	Yeni kategori	İl
46	İO	Kilimli	Balıkçı Barınağı	Balıkçı Limanı	Zonguldak
47	İO	Kozlu	Balıkçı Barınağı	Balıkçı Limanı	Zonguldak
48	İO	Ereğli (Bozhane)	Balıkçı Barınağı	Balıkçı Limanı	Zonguldak
49	İO	Akçakoca	Balıkçı Barınağı	Balıkçı Limanı	Düzce
İSTANBUL BÖLGE MÜDÜRLÜĞÜ					
50	İO	Kefken	Balıkçı Barınağı	Balıkçı Limanı	Kocaeli
51	İO	Hereke	Balıkçı Barınağı	Balıkçı Limanı	Kocaeli
52	İO	Karamürsel Ereğlisi	Balıkçı Barınağı	Balıkçı Limanı	Kocaeli
53	İO	Ağva	Balıkçı Barınağı	Balıkçı Limanı	İstanbul
54	İO	Şile	Balıkçı Barınağı	Balıkçı Limanı	İstanbul
55	İÖ	Anadolu Feneri	Çekek Yeri	Balıkçı Limanı	İstanbul
56	İO	Rumeli Kavağı	Balıkçı Barınağı	Balıkçı Limanı	İstanbul
57	İO	Karaburun	Balıkçı Barınağı	Balıkçı Limanı	İstanbul
58	İO	Harem	Balıkçı Barınağı	Balıkçı Limanı	İstanbul
59	İO	Bostancı	Balıkçı Barınağı	Balıkçı Limanı	İstanbul
60	İO	Küçükyalı	Balıkçı Barınağı	Balıkçı Limanı	İstanbul
61	İO	Kartal	Balıkçı Barınağı	Balıkçı Limanı	İstanbul
62	İO	Selimpaşa	Balıkçı Barınağı	Balıkçı Limanı	İstanbul
63	İO	Mimarsinan	Balıkçı Barınağı	Balıkçı Limanı	İstanbul
64	İO	Ambarlı	Balıkçı Barınağı	Balıkçı Limanı	İstanbul
65	İO	Yeşilköy	Balıkçı Barınağı	Balıkçı Limanı	İstanbul
66	İO	Bakırköy	Balıkçı Barınağı	Balıkçı Limanı	İstanbul
67	İO	Zeytinburnu	Balıkçı Barınağı	Balıkçı Limanı	İstanbul
68	İO	Kocamustafapaşa	Balıkçı Barınağı	Balıkçı Limanı	İstanbul
69	İO	Kumkapı	Balıkçı Barınağı	Balıkçı Limanı	İstanbul
70	İO	Sivriada	Balıkçı Barınağı	Balıkçı Limanı	İstanbul
71	İO	Heybeliada	Balıkçı Barınağı	Balıkçı Limanı	İstanbul
72	İO	Büyükada	Balıkçı Barınağı	Balıkçı Limanı	İstanbul
73	İO	Kumburgaz (Güzelce)	Balıkçı Barınağı	Balıkçı Limanı	İstanbul
74	İO	Kıyıköy	Balıkçı Barınağı	Balıkçı Limanı	Kırklareli
75	İO	İğneada	Balıkçı Barınağı	Balıkçı Limanı	Kırklareli
76	İH	İğneada Beğendikköyü	Balıkçı Barınağı	Balıkçı Limanı	Kırklareli
77	İO	Şarköy	Balıkçı Barınağı	Balıkçı Limanı	Tekirdağ
78	İO	Mürefte	Balıkçı Barınağı	Balıkçı Limanı	Tekirdağ
79	İO	Hoşköy	Balıkçı Barınağı	Balıkçı Limanı	Tekirdağ
80	İO	Kumbağ	Balıkçı Barınağı	Balıkçı Limanı	Tekirdağ
81	İO	Barbaros	Balıkçı Barınağı	Balıkçı Limanı	Tekirdağ
82	İO	Tekirdağ Merkez	Balıkçı Barınağı	Balıkçı Limanı	Tekirdağ
83	İO	Marmara Ereğlisi	Balıkçı Barınağı	Balıkçı Limanı	Tekirdağ
84	İO	Sultaniçe	Balıkçı Barınağı	Balıkçı Limanı	Edirne
85	İO	Yaylaköyü	Balıkçı Barınağı	Balıkçı Limanı	Edirne
86	İO	İbrice	Balıkçı Barınağı	Balıkçı Limanı	Edirne
BURSA BÖLGE MÜDÜRLÜĞÜ					
87	İO	Yalova Küçüktekne	Balıkçı Barınağı	Balıkçı Limanı	Yalova
88	İO	Yalova Samanlıdere	Balıkçı Barınağı	Balıkçı Limanı	Yalova
89	İO	Koruköy	Balıkçı Barınağı	Balıkçı Limanı	Yalova
90	İO	Çınarcık	Balıkçı Barınağı	Balıkçı Limanı	Yalova
91	İO	Esenköy	Balıkçı Barınağı	Balıkçı Limanı	Yalova
92	İH	Armutlu	Balıkçı Barınağı	Balıkçı Limanı	Yalova
93	İO	Fıstıklı	Balıkçı Barınağı	Balıkçı Limanı	Yalova
94	İO	Gemlik Kurşunlu	Balıkçı Barınağı	Balıkçı Limanı	Bursa

Sıra no	Durumu*	BKY Adı	Mevcut adlandırma	Yeni kategori	İl
95	İO	Güzelyalı	Balıkçı Barınağı	Balıkçı Limanı	Bursa
96	İO	Mudanya Arnavutköy	Balıkçı Barınağı	Balıkçı Limanı	Bursa
97	İO	Zeytinbağ	Balıkçı Barınağı	Balıkçı Limanı	Bursa
98	İO	Bayramdere (Yeniköy)	Balıkçı Barınağı	Balıkçı Limanı	Bursa
99	İO	Karacabey Kurşunlu	Balıkçı Barınağı	Balıkçı Limanı	Bursa
100	İO	Tatlısu	Balıkçı Barınağı	Balıkçı Limanı	Balıkesir
101	İO	Karşıyaka	Balıkçı Barınağı	Balıkçı Limanı	Balıkesir
102	İO	Çakıl	Balıkçı Barınağı	Balıkçı Limanı	Balıkesir
103	İO	Kestanelik	Balıkçı Barınağı	Balıkçı Limanı	Balıkesir
104	İO	Şahinburgaz (Çayağzı)	Balıkçı Barınağı	Balıkçı Limanı	Balıkesir
105	İO	İlhanlar Köyü	Balıkçı Barınağı	Balıkçı Limanı	Balıkesir
106	İO	Erdek	Balıkçı Barınağı	Balıkçı Limanı	Balıkesir
107	İO	Asmalı Köyü	Balıkçı Barınağı	Balıkçı Limanı	Balıkesir
108	İO	Topağaç Köyü	Balıkçı Barınağı	Balıkçı Limanı	Balıkesir
109	İO	Marmara Adası	Balıkçı Barınağı	Balıkçı Limanı	Balıkesir
110	İO	Çınarlı Köyü	Balıkçı Barınağı	Balıkçı Limanı	Balıkesir
111	İH	Ekinlik Adası	Balıkçı Barınağı	Balıkçı Limanı	Balıkesir
112	İO	Avşa Yiğitler	Balıkçı Barınağı	Balıkçı Limanı	Balıkesir
113	İO	Altınoluk	Balıkçı Barınağı	Balıkçı Limanı	Balıkesir
114	İO	Burhaniye	Balıkçı Barınağı	Balıkçı Limanı	Balıkesir
115	İO	Alibey Adası	Balıkçı Barınağı	Balıkçı Limanı	Balıkesir
116	İO	Kaleköy (Gökçeada)	Balıkçı Barınağı	Balıkçı Limanı	Çanakkale
117	İO	Kuzu Limanı	Balıkçı Barınağı	Balıkçı Limanı	Çanakkale
118	İO	Kabatepe (Arıburnu)	Balıkçı Barınağı	Balıkçı Limanı	Çanakkale
119	İO	Seddülbahir	Balıkçı Barınağı	Balıkçı Limanı	Çanakkale
120	İO	Kilitbahir	Balıkçı Barınağı	Balıkçı Limanı	Çanakkale
121	İO	Eceabat (Eski)	Balıkçı Barınağı	Balıkçı Limanı	Çanakkale
122	İO	Eceabat (Yeni)	Balıkçı Barınağı	Balıkçı Limanı	Çanakkale
123	İO	Çanakkale	Balıkçı Barınağı	Balıkçı Limanı	Çanakkale
124	İO	Çanakkale Yeniköy	Balıkçı Barınağı	Balıkçı Limanı	Çanakkale
125	İO	Bozcaada	Balıkçı Barınağı	Balıkçı Limanı	Çanakkale
126	İO	Gülpınar	Balıkçı Barınağı	Balıkçı Limanı	Çanakkale
127	İO	Behramkale	Balıkçı Barınağı	Balıkçı Limanı	Çanakkale
128	İO	Küçükkuyu	Balıkçı Barınağı	Balıkçı Limanı	Çanakkale
129	İO	Karabiga	Balıkçı Barınağı	Balıkçı Limanı	Çanakkale
130	İO	Aksaz	Balıkçı Barınağı	Balıkçı Limanı	Çanakkale
131	İO	Kemer	Balıkçı Barınağı	Balıkçı Limanı	Çanakkale
132	İO	Şevketiye	Balıkçı Barınağı	Balıkçı Limanı	Çanakkale
133	İO	Lapseki	Balıkçı Barınağı	Balıkçı Limanı	Çanakkale
134	İO	Gelibolu	Balıkçı Barınağı	Balıkçı Limanı	Çanakkale
İZMİR BÖLGE MÜDÜRLÜĞÜ					
135	İO	Dikili	Balıkçı Barınağı	Balıkçı Limanı	İzmir
136	İO	Çandarlı	Balıkçı Barınağı	Balıkçı Limanı	İzmir
137	İO	Aliağa	Balıkçı Barınağı	Balıkçı Limanı	İzmir
138	İO	Aliağa Çakmaklı	Balıkçı Barınağı	Balıkçı Limanı	İzmir
139	İO	Yenifoça	Balıkçı Barınağı	Balıkçı Limanı	İzmir
140	İO	Şemikler	Balıkçı Barınağı	Balıkçı Limanı	İzmir
141	İO	Karşıyaka	Balıkçı Barınağı	Balıkçı Limanı	İzmir
142	İO	Narlıdere Sahil Evleri	Balıkçı Barınağı	Balıkçı Limanı	İzmir
143	İO	Güzelbahçe 2	Balıkçı Barınağı	Balıkçı Limanı	İzmir
144	İO	Urla (İskele)	Balıkçı Barınağı	Balıkçı Limanı	İzmir

Sıra no	Durumu*	BKY Adı	Mevcut adlandırma	Yeni kategori	İl
145	İO	Özbekköy	Balıkçı Barınağı	Balıkçı Limanı	İzmir
146	İO	Balıklıova	Balıkçı Barınağı	Balıkçı Limanı	İzmir
147	İO	Mordoğan 1	Balıkçı Barınağı	Balıkçı Limanı	İzmir
148	İO	Kaynarpınar	Balıkçı Barınağı	Balıkçı Limanı	İzmir
149	İO	Ambarseki	Balıkçı Barınağı	Balıkçı Limanı	İzmir
150	İO	Saipköy	Balıkçı Barınağı	Balıkçı Limanı	İzmir
151	İO	Karaburun	Balıkçı Barınağı	Balıkçı Limanı	İzmir
152	İO	Yeni Liman	Balıkçı Barınağı	Balıkçı Limanı	İzmir
153	İO	Ilıca - Yıldızburnu	Balıkçı Barınağı	Balıkçı Limanı	İzmir
154	İO	Dalyanköy	Balıkçı Barınağı	Balıkçı Limanı	İzmir
155	İO	Çeşme	Balıkçı Barınağı	Balıkçı Limanı	İzmir
156	İO	Çiftlikköy	Balıkçı Barınağı	Balıkçı Limanı	İzmir
157	İO	Alaçatı	Balıkçı Barınağı	Balıkçı Limanı	İzmir
158	İO	Sığacık	Balıkçı Barınağı	Balıkçı Limanı	İzmir
159	İO	Özdere	Balıkçı Barınağı	Balıkçı Limanı	İzmir
160	İO	Gündoğan	Balıkçı Barınağı	Balıkçı Limanı	Muğla
161	İO	Yalıkavak	Balıkçı Barınağı	Balıkçı Limanı	Muğla
162	İO	Turgutreis	Balıkçı Barınağı	Balıkçı Limanı	Muğla
163	İO	Akyarlar	Balıkçı Barınağı	Balıkçı Limanı	Muğla
164	İO	Akyaka	Balıkçı Barınağı	Balıkçı Limanı	Muğla
165	İO	Palamutbükü	Balıkçı Barınağı	Balıkçı Limanı	Muğla
166	İO	Datça	Balıkçı Barınağı	Balıkçı Limanı	Muğla
167	İO	Bozburun	Balıkçı Barınağı	Balıkçı Limanı	Muğla
168	İO	Köyceğiz	Balıkçı Barınağı	Balıkçı Limanı	Muğla
ANTALYA BÖLGE MÜDÜRLÜĞÜ					
169	İO	Kalkan	Balıkçı Barınağı	Balıkçı Limanı	Antalya
170	İO	Finike	Barınma Yeri ve Turizm Yat Limanı	Balıkçı Limanı	Antalya
171	İO	Alanya	Balıkçı Barınağı	Balıkçı Limanı	Antalya
172	İO	Side	Balıkçı Barınağı	Balıkçı Limanı	Antalya
173	İO	Eğirdir	Balıkçı Barınağı	Balıkçı Limanı	Isparta
174	İO	Sarıidris	Balıkçı Barınağı	Balıkçı Limanı	Isparta
ADANA BÖLGE MÜDÜRLÜĞÜ					
175	İO	Aydıncık	Balıkçı Barınağı	Balıkçı Limanı	Mersin
176	İO	Yeşilovacık (Hacı İshaklı)	Balıkçı Barınağı	Balıkçı Limanı	Mersin
177	İO	Taşucu	Balıkçı Barınağı	Balıkçı Limanı	Mersin
178	İO	Erdemli	Balıkçı Barınağı	Balıkçı Limanı	Mersin
179	İO	Çamlıbel (Hamidiye)	Balıkçı Barınağı	Balıkçı Limanı	Mersin
180	İO	Yumurtalık	Balıkçı Barınağı	Balıkçı Limanı	Adana
181	İO	Işıklı Konacık	Balıkçı Barınağı	Balıkçı Limanı	Hatay
182	İO	Akdamar Dereağzı	Balıkçı Barınağı	Balıkçı Limanı	Van

* *İO İşletilmekte Olan Balıkçılık Kıyı Yapısı*

İH İnşa Halinde Balıkçılık Kıyı Yapısı

NT Niteliği Tanımlanmayan Balıkçılık Kıyı Yapısı

Ek 7 Tablo 1-c Büyük Balıkçı Limanları

Sıra no	Durumu	BKY Adı	Mevcut Adlandırma	Yeni Kategori	İl
TRABZON BÖLGE MÜDÜRLÜĞÜ					
1	İO	Pazar Kirazlık	Balıkçı Barınağı	Büyük Balıkçı Limanı	Rize
2	İO	Trabzon Motorcu (Yüzüncü Yıl)	Balıkçı Barınağı	Büyük Balıkçı Limanı	Trabzon
3	İO	Çarşıbaşı	Balıkçı Barınağı	Büyük Balıkçı Limanı	Trabzon
4	İO	Tirebolu	Balıkçı Barınağı	Büyük Balıkçı Limanı	Giresun
SAMSUN BÖLGE MÜDÜRLÜĞÜ					
5	İO	Kışlaönü	Balıkçı Barınağı	Büyük Balıkçı Limanı	Ordu
6	İO	Samsun	Balıkçı Barınağı	Büyük Balıkçı Limanı	Samsun
7	İO	Yakakent	Balıkçı Barınağı	Büyük Balıkçı Limanı	Samsun
8	İO	Gerze	Balıkçı Barınağı	Büyük Balıkçı Limanı	Sinop
9	İO	Türkeli	Balıkçı Barınağı	Büyük Balıkçı Limanı	Sinop
BOLU BÖLGE MÜDÜRLÜĞÜ					
10	İO	Cide	Balıkçı Barınağı	Büyük Balıkçı Limanı	Kastamonu
11	İO	Alaplı	Balıkçı Barınağı	Büyük Balıkçı Limanı	Zonguldak
İSTANBUL BÖLGE MÜDÜRLÜĞÜ					
12	İO	Bağırganlı	Balıkçı Barınağı	Büyük Balıkçı Limanı	Kocaeli
13	İO	Poyrazköy	Balıkçı Barınağı	Büyük Balıkçı Limanı	İstanbul
14	İO	Rumeli Feneri	Balıkçı Barınağı	Büyük Balıkçı Limanı	İstanbul
15	İO	Silivri	Balıkçı Barınağı	Büyük Balıkçı Limanı	İstanbul
16	İO	Enez	Balıkçı Barınağı	Büyük Balıkçı Limanı	Edirne
BURSA BÖLGE MÜDÜRLÜĞÜ					
17	İO	Gemlik	Balıkçı Barınağı	Büyük Balıkçı Limanı	Bursa
18	İO	Bandırma	Balıkçı Barınağı	Büyük Balıkçı Limanı	Balıkesir
19	İO	Babakale	Balıkçı Barınağı	Büyük Balıkçı Limanı	Çanakkale
İZMİR BÖLGE MÜDÜRLÜĞÜ					
20	İO	Eskifoça	Balıkçı Barınağı	Büyük Balıkçı Limanı	İzmir
21	İO	Güzelbahçe 1	Balıkçı Barınağı	Büyük Balıkçı Limanı	İzmir
22	İO	Mordoğan 2	Balıkçı Barınağı	Büyük Balıkçı Limanı	İzmir
ADANA BÖLGE MÜDÜRLÜĞÜ					
23	İO	Yoğunduvar	Balıkçı Barınağı	Büyük Balıkçı Limanı	Mersin
24	İO	Karaduvar	Balıkçı Barınağı	Büyük Balıkçı Limanı	Mersin
25	İO	Karataş	Balıkçı Barınağı	Büyük Balıkçı Limanı	Adana
26	İO	Dörtyol	Balıkçı Barınağı	Büyük Balıkçı Limanı	Hatay
27	İO	İskenderun	Balıkçı Barınağı	Büyük Balıkçı Limanı	Hatay
28	İO	Çevlik Samandağı	Balıkçı Barınağı	Büyük Balıkçı Limanı	Hatay

* *İO İşletilmekte Olan Balıkçılık Kıyı Yapısı*

İH İnşa Halinde Balıkçılık Kıyı Yapısı

NT Niteliği Tanımlanmayan Balıkçılık Kıyı Yapısı

EK 8

ÜLKESEL ÖLÇEKTE ÖNERİLEN ONARIM

Ek 8 Tablo 1 Ülkesel Ölçekte Kısa Vadede Önerilen Onarıma İhtiyacı Olan Balıkçılık Kıyı Yapıları

Sıra no	BKY adı	Niteliği	İl
1	Kemalpaşa	Balıkçı Barınağı	Artvin
2	Esen Kıyı	Çekek Yeri	Artvin
3**	Pazar Balıkçılar	Barınma Yeri	Rize
4*	Çayeli	Balıkçı Barınağı	Rize
5*	Gündoğdu Balıkçılar	Çekek Yeri	Rize
6*	Rize Gülbahar Mahallesi	Barınma Yeri	Rize
7	Rize Fener Boğaz Mahallesi	Çekek Yeri	Rize
8**	Of Eskipazar	Çekek Yeri	Trabzon
9**	Araklı	Balıkçı Barınağı	Trabzon
10	Çarşıbaşı	Balıkçı Barınağı	Trabzon
11*	Beşikdüzü	Balıkçı Barınağı	Trabzon
12*	Eynesil Boztepe Mahallesi	Barınma Yeri	Giresun
13	Görele	Balıkçı Barınağı	Giresun
14*	Bulancak Küçüklü	Çekek Yeri	Giresun
15	Bulancak	Balıkçı Barınağı	Giresun
16*	Piraziz	Barınma Yeri	Giresun
17*	Ayancık Aliköy	Çekek Yeri	Sinop
18	Türkeli	Balıkçı Barınağı	Sinop
19*	Abana	Balıkçı Barınağı	Kastamonu
20***	Doğanyurt	Balıkçı Barınağı	Kastamonu
21	Cide İlyasbey	Balıkçı Barınağı	Kastamonu
22	Kurucaşile	Balıkçı Barınağı	Bartın
23	Tekkeönü	Balıkçı Barınağı	Bartın
24	Tarlaağzı	Balıkçı Barınağı	Bartın
25	Ereğli (Bozhane)	Balıkçı Barınağı	Zonguldak
26	Akçakoca	Balıkçı Barınağı	Düzce
27	Kefken	Balıkçı Barınağı	Kocaeli
28***	Ağva	Balıkçı Barınağı	İstanbul
29	Kireçburnu	Barınma Yeri	İstanbul
30	Rumeli Feneri	Balıkçı Barınağı	İstanbul
31	Karaburun	Balıkçı Barınağı	İstanbul
32**	Kıyıköy	Balıkçı Barınağı	Kırklareli
33	Harem	Balıkçı Barınağı	İstanbul
34	Eskihisar	Balıkçı Barınağı	Kocaeli
35	Tavşancıl	Balıkçı Barınağı	Kocaeli
36	Narlı Köyü	Barınma Yeri	Bursa
37	Gemlik Kurşunlu	Balıkçı Barınağı	Bursa
38	Zeytinbağ	Balıkçı Barınağı	Bursa
39	Bayramdere (Yeniköy)	Balıkçı Barınağı	Bursa
40*	Karacebey Kurşunlu	Balıkçı Barınağı	Bursa
41*	Yenice Köyü	Barınma Yeri	Balıkesir
42*	Dut Liman Köyü	Barınma Yeri	Balıkesir
43*	Çakıl	Balıkçı Barınağı	Balıkesir
44*	Kestanelik	Balıkçı Barınağı	Balıkesir
45*	Şahinburgaz (Çayağzı)	Balıkçı Barınağı	Balıkesir
46	Ocaklar Köyü	Barınma Yeri	Balıkesir
47	Musakça Köyü	Barınma Yeri	Balıkesir

Sıra no	BKY adı	Niteliği	İl
48	Aksaz	Balıkçı Barınağı	Çanakkale
49*	Değirmencik Köyü	Barınma Yeri	Çanakkale
50**	Kemer	Balıkçı Barınağı	Çanakkale
51**	Şarköy	Balıkçı Barınağı	Tekirdağ
52	Hoşköy	Balıkçı Barınağı	Tekirdağ
53	Tekirdağ Merkez	Balıkçı Barınağı	Tekirdağ
54	Marmara Ereğlisi	Balıkçı Barınağı	Tekirdağ
55*	Silivri	Balıkçı Barınağı	İstanbul
56*	Güzelce	Balıkçı Barınağı	İstanbul
57	Büyükada	Balıkçı Barınağı	İstanbul
58*	Asmalı Köyü	Balıkçı Barınağı	Balıkesir
59	Marmara Adası	Balıkçı Barınağı	Balıkesir
60**	Eceabat (Yeni)	Balıkçı Barınağı	Çanakkale
61	Dalyan	Barınma Yeri	Çanakkale
62	Gülpınar	Balıkçı Barınağı	Çanakkale
63*	Koyunevi	Barınma Yeri	Çanakkale
64**	Altınoluk	Balıkçı Barınağı	Balıkesir
65	Dikili	Balıkçı Barınağı	İzmir
66	Çandarlı	Balıkçı Barınağı	İzmir
67	Yeni Foça	Balıkçı Barınağı	İzmir
68	Karşıyaka	Balıkçı Barınağı	İzmir
69	Güzelbahçe 1	Balıkçı Barınağı	İzmir
70	Güzelbahçe 2	Balıkçı Barınağı	İzmir
71	Urla (İskele)	Balıkçı Barınağı	İzmir
72	Özbekköy	Balıkçı Barınağı	İzmir
73	Saipköy	Balıkçı Barınağı	İzmir
74	Ilıca - Yıldızburnu	Balıkçı Barınağı	İzmir
75	Sığacık	Balıkçı Barınağı	İzmir
76	Datça	Balıkçı Barınağı	Muğla
77	Taşucu	Balıkçı Barınağı	Mersin
78*	Karaduvar	Balıkçı Barınağı	Mersin
79	Karataş	Balıkçı Barınağı	Adana
80	Yumurtalık	Balıkçı Barınağı	Adana
81*	Sivrice	Balıkçı Barınağı	Çanakkale

** 2010 Yılı yatırım programı kapsamında yer alan ve tespit edilen onarım ihtiyaçları doğrultusunda tamamlanan yapılar*

*** 2010 Yılı yatırım programı kapsamında yer alan ve tespit edilen onarım ihtiyaçları doğrultusunda kısmen tamamlanan yapılar*

**** 2010 Yılı yatırım programı kapsamında yer alan ve inşaatı devam eden yapılar*

Ek 8 Tablo 2 Ülkesel Ölçekte Orta Vadede Önerilen Onarıma İhtiyacı Olan Balıkçılık Kıyı Yapıları

Sıra no	BKY adı	Niteliği	İl
1	Pazar Kirazlık	Balıkçı Barınağı	Rize
2*	İyidere Sarayköy Su Ürünleri Yüksek Okulu Önü	Çekek Yeri	Rize
3	Akçabat Salacık	Çekek Yeri	Trabzon
4	Perşembe Gacalı	Çekek Yeri	Ordu
5	Kışlaönü	Balıkçı Barınağı	Ordu
6	Fatsa Bolaman	Balıkçı Barınağı	Ordu
7	Kefken Adası	Barınma Yeri	Kocaeli
8	Beykoz	Balıkçı Barınağı	İstanbul
9	Sarıyer Yeniköy	Balıkçı Barınağı	İstanbul
10	Salacak	Balıkçı Barınağı	İstanbul
11	Bostancı	Balıkçı Barınağı	İstanbul
12	İlhanlar Köyü	Balıkçı Barınağı	Balıkesir
13	Kumbağ	Balıkçı Barınağı	Tekirdağ
14	Barbaros	Balıkçı Barınağı	Tekirdağ
15	Selimpaşa	Balıkçı Barınağı	İstanbul
16	Mimarsinan	Balıkçı Barınağı	İstanbul
17	Ambarlı	Balıkçı Barınağı	İstanbul
18	Yeşilköy	Balıkçı Barınağı	İstanbul
19	Kumkapı	Balıkçı Barınağı	İstanbul
20	Ahırkapı (Çatladıkapı)	Barınma Yeri	İstanbul
21	Kınalıada	Balıkçı Barınağı	İstanbul
22	Heybeli Ada	Balıkçı Barınağı	İstanbul
23	Yaylaköyü	Balıkçı Barınağı	Edirne
24	Seddülbahir	Balıkçı Barınağı	Çanakkale
25	Kilitbahir	Balıkçı Barınağı	Çanakkale
26	Eceabat (Eski)	Balıkçı Barınağı	Çanakkale
27	Bozcaada	Balıkçı Barınağı	Çanakkale
28	Küçükkuyu	Balıkçı Barınağı	Çanakkale
29	Aliağa	Balıkçı Barınağı	İzmir
30	Şemikler	Balıkçı Barınağı	İzmir
31	Narlıdere Sahil Evleri	Balıkçı Barınağı	İzmir
32	Balıklıova	Balıkçı Barınağı	İzmir
33	Ambarseki	Balıkçı Barınağı	İzmir
34	Dalyanköy	Balıkçı Barınağı	İzmir
35	Çiftlikköy	Balıkçı Barınağı	İzmir
36	Alaçatı	Balıkçı Barınağı	İzmir
37	Özdere	Balıkçı Barınağı	İzmir
38	Güzelçamlı	Barınma Yeri	Aydın
39	Güllük	Barınma Yeri	Muğla
40	Torba	Barınma Yeri	Muğla
41	Turgutreis	Balıkçı Barınağı	Muğla
42	Akyarlar	Balıkçı Barınağı	Muğla
43	Palamutbükü	Balıkçı Barınağı	Muğla
44	Hayıtbükü	Barınma Yeri	Muğla
45	Bozburun	Balıkçı Barınağı	Muğla
46	Aydıncık	Balıkçı Barınağı	Mersin

Sıra no	BKY adı	Niteliği	İl
47	Yeşilovacık (Hacı İshaklı)	Balıkçı Barınağı	Mersin
48	Kıyıkışlacık	Rıhtımları	Muğla

** 2010 Yılı yatırım programı kapsamında yer alan ve tespit edilen onarım ihtiyaçları doğrultusunda tamamlanan yapılar*

Ek 8 Tablo 3- Ülkesel Ölçekte Uzun Vadede Önerilen Onarıma İhtiyacı Olan Balıkçılık Kıyı Yapıları

Sıra no	BKY adı	Niteliği	İl
1	Sürmene Balıklı	Barınma Yeri	Trabzon
2	Gülyalı	Balıkçı Barınağı	Ordu
3	Küçükyalı	Balıkçı Barınağı	İstanbul
4	Kartal	Balıkçı Barınağı	İstanbul
5	Tuzla	Balıkçı Barınağı	İstanbul
6	Çınarcık	Balıkçı Barınağı	Yalova
7	Fıstıklı	Balıkçı Barınağı	Yalova
8	Tatlısu	Balıkçı Barınağı	Balıkesir
9	Karabiga	Balıkçı Barınağı	Çanakkale
10	Bakırköy	Balıkçı Barınağı	İstanbul
11	Sivriada	Balıkçı Barınağı	İstanbul
12	Mordoğan 1	Balıkçı Barınağı	İzmir
13	Gündoğan	Balıkçı Barınağı	Muğla
14	Akyaka	Balıkçı Barınağı	Muğla
15	Karaköy (Gerince)	Barınma Yeri	Muğla
16	Kaş	Barınma Yeri	Antalya
17	Eğirdir	Balıkçı Barınağı	Isparta
18	Sarıidris	Balıkçı Barınağı	Isparta

** 2010 Yılı yatırım programı kapsamında yer alan ve tespit edilen onarım ihtiyaçları doğrultusunda tamamlanan yapılar*

EK 9

ÜLKESEL ÖLÇEKTE ÖNERİLEN TARAMA

Ek 9 Tablo 1 Ülkesel Ölçekte Kısa Vadede Önerilen Taramaya İhtiyacı Olan Balıkçılık Kıyı Yapıları

Sıra no	BKY adı	Niteliği	İl
1	Fındıklı Kıyıcık	Çekek Yeri	Rize
2	Ardeşen Yeniyol	Çekek Yeri	Rize
3	Ardeşen Işıklı Taşbaşı	Çekek Yeri	Rize
4	Ardeşen	Balıkçı Barınağı	Rize
5	Pazar Kirazlık	Balıkçı Barınağı	Rize
6	Gündoğdu Söğütlü	Barınma Yeri	Rize
7	Gündoğdu Bozukkale	Barınma Yeri	Rize
8	Rize İslampaşa Mahallesi	Barınma Yeri	Rize
9	Rize Gülbahar Mahallesi	Barınma Yeri	Rize
10*	Derepazarı Sandıktaş	Çekek Yeri	Rize
11	Of Eskipazar	Çekek Yeri	Trabzon
12*	Araklı	Balıkçı Barınağı	Trabzon
13	Arsin	Balıkçı Barınağı	Trabzon
14	Yomra	Balıkçı Barınağı	Trabzon
15	Faroz	Balıkçı Barınağı	Trabzon
16	Akçaabat Söğütlü	Çekek Yeri	Trabzon
17*	Akçaabat	Balıkçı Barınağı	Trabzon
18	Çarşıbaşı Keremköy	Çekek Yeri	Trabzon
19	Çarşıbaşı	Balıkçı Barınağı	Trabzon
20	Beşikdüzü	Balıkçı Barınağı	Trabzon
21	Eynesil Boztepe Mahallesi	Barınma Yeri	Giresun
22	Eynesil Aralık	Çekek Yeri	Giresun
23*	Görele	Balıkçı Barınağı	Giresun
24	Espiye	Çekek Yeri	Giresun
25	Espiye Gülbürnu	Çekek Yeri	Giresun
26	Keşap Tepeköy	Çekek Yeri	Giresun
27*	Bulancak Yalıköy	Çekek Yeri	Giresun
28*	Bulancak Küçüklü	Çekek Yeri	Giresun
29	Bulancak Talipli	Çekek Yeri	Giresun
30*	Bulancak İncüvez	Çekek Yeri	Giresun
31*	Bulancak	Balıkçı Barınağı	Giresun
32*	Piraziz	Barınma Yeri	Giresun
33	Sinop Merkez	Balıkçı Barınağı	Sinop
34	Türkeli	Balıkçı Barınağı	Sinop
35	Çatal zeytin (Ginolu)	Balıkçı Barınağı	Kastamonu
36	Abana	Balıkçı Barınağı	Kastamonu
37	Yakaören (İlişi)	Balıkçı Barınağı	Kastamonu
38	Gemiciler (Evrenye)	Balıkçı Barınağı	Kastamonu
39	Cide İlyasbey	Balıkçı Barınağı	Kastamonu
40	Kurucaşile	Balıkçı Barınağı	Bartın
41	Tekkeönü	Balıkçı Barınağı	Bartın
42	Tarlaağzı	Balıkçı Barınağı	Bartın
43	Hisarönü (Filyos)	Balıkçı Barınağı	Zonguldak
44	Melenağzı	Barınma Yeri	Düzce
45	Karasu Yenimahalle	Barınma Yeri	Sakarya
46	Kefken	Balıkçı Barınağı	Kocaeli

Sıra no	BKY adı	Niteliği	İl
47	Karaburun	Balıkçı Barınağı	İstanbul
48	Kıyıköy	Balıkçı Barınağı	Kırklareli
49	Tavşancıl	Balıkçı Barınağı	Kocaeli
50	Karamürsel Ereğlisi	Balıkçı Barınağı	Kocaeli
51	Yalova Küçüktekne	Balıkçı Barınağı	Yalova
52	Esenköy	Balıkçı Barınağı	Yalova
53	Fıstıklı	Balıkçı Barınağı	Yalova
54	Çakıl	Balıkçı Barınağı	Balıkesir
55	Kestanelik	Balıkçı Barınağı	Balıkesir
56	Şahinburgaz (Çayağzı)	Balıkçı Barınağı	Balıkesir
57	Aksaz	Balıkçı Barınağı	Çanakkale
58	Şevketiye	Balıkçı Barınağı	Çanakkale
59	Lapseki	Balıkçı Barınağı	Çanakkale
60	Şarköy	Balıkçı Barınağı	Tekirdağ
61	Tekirdağ Merkez	Balıkçı Barınağı	Tekirdağ
62	Marmara Ereğlisi	Balıkçı Barınağı	Tekirdağ
63	Menekşe Deresi	Barınma Yeri	İstanbul
64	Marmara Adası	Balıkçı Barınağı	Balıkesir
65	İbrice	Balıkçı Barınağı	Edirne
66	Güneyli	Barınma Yeri	Çanakkale
67*	Kaleköy (Gökçeada)	Balıkçı Barınağı	Çanakkale
68	Kilitbahir	Balıkçı Barınağı	Çanakkale
69	Eceabat (Yeni)	Balıkçı Barınağı	Çanakkale
70	Kumkale	Barınma Yeri	Çanakkale
71	Çanakkale Yeniköy	Balıkçı Barınağı	Çanakkale
72	Dalyan	Barınma Yeri	Çanakkale
73*	Gülpınar	Balıkçı Barınağı	Çanakkale
74	Koyunevi	Barınma Yeri	Çanakkale
75	Burhaniye	Balıkçı Barınağı	Balıkesir
76	Çandarlı	Balıkçı Barınağı	İzmir
77	Aliağa	Balıkçı Barınağı	İzmir
78	Yeni Foça	Balıkçı Barınağı	İzmir
79	Karşıyaka	Balıkçı Barınağı	İzmir
80	Güzelbahçe 2	Balıkçı Barınağı	İzmir
81	Urla (İskele)	Balıkçı Barınağı	İzmir
82	Çeşmealtı	Barınma Yeri	İzmir
83	Özbekköy	Balıkçı Barınağı	İzmir
84	Mordoğan 2	Balıkçı Barınağı	İzmir
85	Kaynarpınar	Balıkçı Barınağı	İzmir
86	Ambarseki	Balıkçı Barınağı	İzmir
87	Saipköy	Balıkçı Barınağı	İzmir
88	Yeni Liman	Balıkçı Barınağı	İzmir
89	Ilıca - Yıldızburnu	Balıkçı Barınağı	İzmir
90	Çiftlikköy	Balıkçı Barınağı	İzmir
91	Alaçatı	Balıkçı Barınağı	İzmir
92	Özdere	Balıkçı Barınağı	İzmir
93	Davutlar	Barınma Yeri	Aydın
94	Akyarlar	Balıkçı Barınağı	Muğla
95	Datça	Balıkçı Barınağı	Muğla

Sıra no	BKY adı	Niteliği	İl
96	Köyceğiz	Balıkçı Barınağı	Muğla
97	Taşucu	Balıkçı Barınağı	Mersin
98	Karaduvar	Balıkçı Barınağı	Mersin
99	Karataş	Balıkçı Barınağı	Adana
100	Yumurtalık	Balıkçı Barınağı	Adana
101	Dörtyol	Balıkçı Barınağı	Hatay
102	İskenderun	Balıkçı Barınağı	Hatay
103*	Çevlik (Samandağı)	Balıkçı Barınağı	Hatay

** 2010 yılında yapılan işler*

Ek 9 Tablo 2 Ülkesel Ölçekte Orta Vadede Önerilen Taramaya İhtiyacı Olan Balıkçılık Kıyı Yapıları

Sıra no	BKY adı	Niteliği	İl
1	Hopa Sugören	Çekek Yeri	Artvin
2	Hopa Çamlıköy	Çekek Yeri	Artvin
3	Fındıklı Aksu	Çekek Yeri	Rize
4	Fındıklı Yeniköy	Balıkçı Barınağı	Rize
5	Çayeli Taşhane	Barınma Yeri	Rize
6	Rize Müftü Mahallesi	Barınma Yeri	Rize
7	Derepazarı Erikli Limanı	Çekek Yeri	Rize
8	Derepazarı Tersane Mahallesi	Çekek Yeri	Rize
9	Derepazarı Yanıktaş Köyü	Çekek Yeri	Rize
10	İyidere Sarayköy Su Ürünleri Yüksek Okulu Önü	Çekek Yeri	Rize
11	Of	Balıkçı Barınağı	Trabzon
12*	Yoroz	Balıkçı Barınağı	Trabzon
13	Vakfıkebır Yalıköy	Çekek Yeri	Trabzon
14	Vakfıkebir	Balıkçı Barınağı	Trabzon
15	Çavuşlu	Çekek Yeri	Giresun
16	Keşap	Çekek Yeri	Giresun
17	Kışlaönü	Balıkçı Barınağı	Ordu
18	Mersin Köyü	Balıkçı Barınağı	Ordu
19	Fatsa Bolaman	Balıkçı Barınağı	Ordu
20	Ünye Limanı	Liman	Ordu
21	Terme Yalı Mahallesi	Balıkçı Barınağı	Samsun
22	Samsun	Balıkçı Barınağı	Samsun
23	Dereköy	Balıkçı Barınağı	Samsun
24	Yakakent	Balıkçı Barınağı	Samsun
25	İnebolu Limanı	Liman	Kastamonu
26	Özlüce	Balıkçı Barınağı	Kastamonu
27	Doğanyurt	Balıkçı Barınağı	Kastamonu
28	Kilimli	Balıkçı Barınağı	Zonguldak
29	Alaplı	Balıkçı Barınağı	Zonguldak
30*	Şile	Balıkçı Barınağı	İstanbul
31	Poyrazköy	Balıkçı Barınağı	İstanbul
32	Sarıyer Yeniköy	Balıkçı Barınağı	İstanbul
33	İğneada	Balıkçı Barınağı	Kırklareli
34	Salacak	Balıkçı Barınağı	İstanbul
35	Karamürsel	Balıkçı Barınağı	Kocaeli
36	Yalova Samanlıdere	Balıkçı Barınağı	Yalova
37	Çınarcık	Balıkçı Barınağı	Yalova
38	Bayramdere (Yeniköy)	Balıkçı Barınağı	Bursa
39	Karacebey Kurşunlu	Balıkçı Barınağı	Bursa
40	İlhanlar Köyü	Balıkçı Barınağı	Balıkesir
41	Erdek	Balıkçı Barınağı	Balıkesir
42	Mürefte	Balıkçı Barınağı	Tekirdağ
43	Hoşköy	Balıkçı Barınağı	Tekirdağ
44	Kumbağ	Balıkçı Barınağı	Tekirdağ
45*	Barbaros	Balıkçı Barınağı	Tekirdağ

Sıra no	BKY adı	Niteliği	İl
46	Silivri	Balıkçı Barınağı	İstanbul
47	Selimpaşa	Balıkçı Barınağı	İstanbul
48	Mimarsinan	Balıkçı Barınağı	İstanbul
49	Ambarlı	Balıkçı Barınağı	İstanbul
50	Yeşilköy	Balıkçı Barınağı	İstanbul
51	Ahırkapı (Çatladıkapı)	Barınma Yeri	İstanbul
52	Fener Ayakapı	Barınma Yeri	İstanbul
53	Eyüp	Çekek Yeri	İstanbul
54	Piripaşa Mah. Haliç Sahili	Barınma Yeri	İstanbul
55	Kabataş	Barınma Yeri	İstanbul
56	Kınalıada	Balıkçı Barınağı	İstanbul
57	Heybeli Ada	Balıkçı Barınağı	İstanbul
58	Büyükada	Balıkçı Barınağı	İstanbul
59	Asmalı Köyü	Balıkçı Barınağı	Balıkesir
60	Topağaç Köyü	Balıkçı Barınağı	Balıkesir
61	Avşa Yiğitler	Balıkçı Barınağı	Balıkesir
62	Yaylaköyü	Balıkçı Barınağı	Edirne
63	Kabatepe (Arıburnu)	Balıkçı Barınağı	Çanakkale
64	Seddülbahir	Balıkçı Barınağı	Çanakkale
65	Eceabat (Eski)	Balıkçı Barınağı	Çanakkale
66	Bozcaada	Balıkçı Barınağı	Çanakkale
67	Şemikler	Balıkçı Barınağı	İzmir
68	Kuşadası	Barınma Yeri	Aydın
69	Güllük	Barınma Yeri	Muğla
70	Torba	Barınma Yeri	Muğla
71	Türkbükü	Barınma Yeri	Muğla
72	Yalıkavak	Balıkçı Barınağı	Muğla
73	Turgutreis	Balıkçı Barınağı	Muğla
74	Palamutbükü	Balıkçı Barınağı	Muğla
75	Hayıtbükü	Barınma Yeri	Muğla
76	Bozburun	Balıkçı Barınağı	Muğla
77	Yoğunduvar	Balıkçı Barınağı	Mersin
78	Aydıncık	Balıkçı Barınağı	Mersin
79	Yeşilovacık (Hacı İshaklı)	Balıkçı Barınağı	Mersin
80	Kışlakıyıcık	Rıhtımları	Muğla

** 2010 yılında yapılan işler*

Ek 9 Tablo 3 Ülkesel Ölçekte Uzun Vadede Önerilen Taramaya İhtiyacı Olan Balıkçılık Kıyı Yapıları

Sıra no	BKY adı	Niteliği	İl
1	Sürmene Merkez (soğuksu)	Çekek Yeri	Trabzon
2	Gülyalı	Balıkçı Barınağı	Ordu
3	Ağva	Balıkçı Barınağı	İstanbul
4	Gündoğan	Balıkçı Barınağı	Muğla
5*	Ören	Barınma Yeri	Muğla
6	Akyaka	Balıkçı Barınağı	Muğla
7*	Kalkan	Balıkçı Barınağı	Antalya
8	Kaş	Barınma Yeri	Antalya
9	Eğirdir	Balıkçı Barınağı	Isparta
10	Sarıidris	Balıkçı Barınağı	Isparta

** 2010 yılında yapılan işler*

EK 10

ÜLKESEL ÖLÇEKTE ÖNERİLEN TEVSİAT

Ek 10 Tablo 1 Ülkesel Ölçekte Kısa Vadede Önerilen Tevsiata İhtiyacı Olan Balıkçılık Kıyı Yapıları

Sıra no	BKY adı	Niteliği	İl
1	Esen Kıyı	Çekek Yeri	Artvin
2	Ardeşen Yeniyol	Çekek Yeri	Rize
3*	Ardeşen Işıklı	Çekek Yeri	Rize
4	Ardeşen	Balıkçı Barınağı	Rize
5	Pazar Kirazlık	Balıkçı Barınağı	Rize
6**	Pazar Soğuksu	Çekek Yeri	Rize
7**	Pazar Balıkçılar	Barınma Yeri	Rize
8	Çayeli Taşhane	Barınma Yeri	Rize
9*	Çayeli	Balıkçı Barınağı	Rize
10	Gündoğdu Söğütlü	Barınma Yeri	Rize
11*	Gündoğdu Balıkçılar	Çekek Yeri	Rize
12	Gündoğdu Bozukkale	Barınma Yeri	Rize
13	Gündoğdu	Barınma Yeri	Rize
14	Rize Limanı Motorcu	Barınma Yeri	Rize
15	Fener Boğaz Mahallesi	Çekek Yeri	Rize
16	Sürmene Balıklı	Barınma Yeri	Trabzon
17**	Araklı	Balıkçı Barınağı	Trabzon
18*	Araklı Kalecik	Çekek Yeri	Trabzon
19	Faroz	Balıkçı Barınağı	Trabzon
20**	Akçaabat Söğütlü	Çekek Yeri	Trabzon
21	Akçaabat	Balıkçı Barınağı	Trabzon
22**	Akçaabat Darıca	Çekek Yeri	Trabzon
23**	Çarşıbaşı Keremköy	Çekek Yeri	Trabzon
24*	Eynesil	Çekek Yeri	Giresun
25*	Keşap Tepeköy	Çekek Yeri	Giresun
26	Giresun Aksu	Çekek Yeri	Giresun
27	Giresun Limanı Motorcu (Kumyalı)	Balıkçı Barınağı	Giresun
28**	Bulancak Yalıköy	Çekek Yeri	Giresun
29*	Piraziz	Barınma Yeri	Giresun
30	Medreseönü	Balıkçı Barınağı	Ordu
31	Fatsa Yalıköy	Balıkçı Barınağı	Ordu
32	Alaçam - Toplu - Göçkün Doyran	Balıkçı Barınağı	Samsun
33	Demirciköy	Balıkçı Barınağı	Sinop
34	Sinop Merkez	Balıkçı Barınağı	Sinop
35*	Ayancık Aliköy	Çekek Yeri	Sinop
36	Ayancık - Denizciler Mahallesi (Çayiçi)	Balıkçı Barınağı	Sinop
37**	Türkeli	Balıkçı Barınağı	Sinop
38	Türkeli Güllüsu	Çekek Yeri	Sinop
39	Çatalzeytin (Ginolu)	Balıkçı Barınağı	Kastamonu
40	Özlüce	Balıkçı Barınağı	Kastamonu
41	Akçakoca	Balıkçı Barınağı	Düzce
42	Karasu Yenimahalle	Barınma Yeri	Sakarya
43	Kefken	Balıkçı Barınağı	Kocaeli
44	Bağırganlı	Balıkçı Barınağı	Kocaeli
45***	Ağva	Balıkçı Barınağı	İstanbul
46	Anadolu Feneri	Çekek Yeri	İstanbul

Sıra no	BKY adı	Niteliği	İl
47	Anadolu Kavağı	Barınma Yeri	İstanbul
48	Garipçe Köyü	Barınma Yeri	İstanbul
49	Rumeli Kavağı	Balıkçı Barınağı	İstanbul
50	Rumeli Feneri	Balıkçı Barınağı	İstanbul
51	Karaburun	Balıkçı Barınağı	İstanbul
52**	Kıyıköy	Balıkçı Barınağı	Kırklareli
53	Tavşancıl	Balıkçı Barınağı	Kocaeli
54	Karamürsel Ereğlisi	Balıkçı Barınağı	Kocaeli
55	Koruköy	Balıkçı Barınağı	Yalova
56***	Esenköy	Balıkçı Barınağı	Yalova
57**	Narlı Köyü	Barınma Yeri	Bursa
58	Gemlik	Balıkçı Barınağı	Bursa
59	Güzelyalı	Balıkçı Barınağı	Bursa
60*	Yenice Köyü	Barınma Yeri	Balıkesir
61*	Turanlar	Barınma Yeri	Balıkesir
62**	Kemer	Balıkçı Barınağı	Çanakkale
63	Lapseki	Balıkçı Barınağı	Çanakkale
64**	Şarköy	Balıkçı Barınağı	Tekirdağ
65	Tekirdağ Merkez	Balıkçı Barınağı	Tekirdağ
66	Silivri	Balıkçı Barınağı	İstanbul
67*	Asmalı Köyü	Balıkçı Barınağı	Balıkesir
68	Yaylaköyü	Balıkçı Barınağı	Edirne
69	Eceabat (Yeni)	Balıkçı Barınağı	Çanakkale
70	Dalyan	Barınma Yeri	Çanakkale
71*	Koyunevi	Barınma Yeri	Çanakkale
72	Burhaniye	Balıkçı Barınağı	Balıkesir
73	Dikili	Balıkçı Barınağı	İzmir
74**	Çandarlı	Balıkçı Barınağı	İzmir
75*	Karşıyaka	Balıkçı Barınağı	İzmir
76*	Güzelbahçe 1	Balıkçı Barınağı	İzmir
77**	Güzelbahçe 2	Balıkçı Barınağı	İzmir
78	Özbekköy	Balıkçı Barınağı	İzmir
79	Mordoğan 2	Balıkçı Barınağı	İzmir
80*	Saipköy	Balıkçı Barınağı	İzmir
81	Yeni Liman	Balıkçı Barınağı	İzmir
82	Ilıca - Yıldızburnu	Balıkçı Barınağı	İzmir
83	Akköy Taşburun	Barınma Yeri	Aydın
84**	Datça	Balıkçı Barınağı	Muğla
85*	Karaduvar	Balıkçı Barınağı	Mersin
86***	Karataş	Balıkçı Barınağı	Adana
87**	Yumurtalık	Balıkçı Barınağı	Adana
88	Akdamar Dereağzı	Balıkçı Barınağı	Van

** 2010 yılı yatırım programı kapsamında yer alan ve tespit edilen tevsiat ihtiyaçları doğrultusunda tamamlanan yapılar*

*** 2010 yılı yatırım programı kapsamında yer alan ve tespit edilen tevsiat ihtiyaçları doğrultusunda kısmen tamamlanan yapılar*

**** 2010 yılı yatırım programı kapsamında yer alan ve tevsiat inşaatı devam eden yapılar*

Ek 10 Tablo 2 Ülkesel Ölçekte Orta Vadede Önerilen Tevsiata İhtiyacı Olan Balıkçılık Kıyı Yapıları

Sıra no	BKY adı	Niteliği	İl
1	Hopa Limanköy	Çekek Yeri	Artvin
2	Hopa Sugören	Çekek Yeri	Artvin
3	Hopa Çamlıköy	Çekek Yeri	Artvin
4	Fındıklı Aksu	Çekek Yeri	Rize
5	Ardeşen Işıklı Taşbaşı	Çekek Yeri	Rize
6	Pazar İkiztepe	Çekek Yeri	Rize
7	Çayeli Hamuda	Çekek Yeri	Rize
8	Derepazarı Eriklimanı	Çekek Yeri	Rize
9	Derepazarı Yanıktaş Köyü	Çekek Yeri	Rize
10	İyidere Yalıköy	Çekek Yeri	Rize
11*	İyidere Sarayköy Su Ürünleri Yüksek Okulu Önü	Çekek Yeri	Rize
12	Araklı Yalıboyu Köyü	Çekek Yeri	Trabzon
13	Arsin	Balıkçı Barınağı	Trabzon
14	Akçabat Salacık	Çekek Yeri	Trabzon
15	Akçaabat Akçakale	Çekek Yeri	Trabzon
16	Akçaabat Mersin Köyü	Çekek Yeri	Trabzon
17	Espiye Gülbürnu	Çekek Yeri	Giresun
18	Keşap	Çekek Yeri	Giresun
19	Kışlaönü	Balıkçı Barınağı	Ordu
20	Fatsa Bolaman	Balıkçı Barınağı	Ordu
21	Yakakent	Balıkçı Barınağı	Samsun
19	Gerze	Balıkçı Barınağı	Sinop
20	Gemiciler (Evrenye)	Balıkçı Barınağı	Kastamonu
21	Doğanyurt	Balıkçı Barınağı	Kastamonu
22	Cide	Balıkçı Barınağı	Kastamonu
23	Tekkeönü	Balıkçı Barınağı	Kastamonu
24	Kozlu	Balıkçı Barınağı	Zonguldak
25	Ereğli (Bozhane)	Balıkçı Barınağı	Zonguldak
26	Erdek	Balıkçı Barınağı	Balıkesir
27	Hoşköy	Balıkçı Barınağı	Tekirdağ
28	Kumbağ	Balıkçı Barınağı	Tekirdağ
29	Mimarsinan	Balıkçı Barınağı	İstanbul
30	Zeytinburnu	Balıkçı Barınağı	İstanbul
31	Kumkapı	Balıkçı Barınağı	İstanbul
32	Ahırkapı (Çatladıkapı)	Barınma Yeri	İstanbul
33	Seddülbahir	Balıkçı Barınağı	Çanakkale
34	Kilitbahir	Balıkçı Barınağı	Çanakkale
35	Bozcaada	Balıkçı Barınağı	Çanakkale
36	Şemikler	Balıkçı Barınağı	İzmir
37	Narlıdere Sahil Evleri	Balıkçı Barınağı	İzmir
38	Güzelbahçe 1	Balıkçı Barınağı	İzmir
39	Urla (İskele)	Balıkçı Barınağı	İzmir
40	Balıklıova	Balıkçı Barınağı	İzmir
41	Alaçatı	Balıkçı Barınağı	İzmir
42	Güllük	Barınma Yeri	Muğla

43	Torba	Barınma Yeri	Muğla
44	Türkbükü	Barınma Yeri	Muğla
45	Turgutreis	Balıkçı Barınağı	Muğla
46	Palamutbükü	Balıkçı Barınağı	Muğla
47	Hayıtbükü	Barınma Yeri	Muğla
48	Dörtyol	Balıkçı Barınağı	Hatay
49	İskenderun	Balıkçı Barınağı	Hatay

** 2010 yılı yatırım programı kapsamında yer alan ve tespit edilen tevsiat ihtiyaçları doğrultusunda tamamlanan yapılar*

Ek 10 Tablo 3 Ülkesel Ölçekte Uzun Vadede Önerilen Tevsiata İhtiyacı Olan Balıkçılık Kıyı Yapıları

Sıra no	BKY adı	Niteliği	İl
1	Fındıklı Kıyıcık	Çekek Yeri	Rize
2	Derepazarı Sandıktaş	Çekek Yeri	Rize
3	Sürmene Merkez (soğuksu)	Çekek Yeri	Trabzon
4	Gülyalı	Balıkçı Barınağı	Ordu
5	Ordu	Çekek Yeri	Ordu
6	Tuzla	Balıkçı Barınağı	İstanbul
7	Marmara Ereğlisi	Balıkçı Barınağı	Tekirdağ
8	İbrice	Balıkçı Barınağı	Edirne
9	Güneyli	Barınma Yeri	Çanakkale
10	Yeni Foça	Balıkçı Barınağı	İzmir
11	Çeşmealtı	Barınma Yeri	İzmir
12	Gündoğan	Balıkçı Barınağı	Muğla
13	Akyaka	Balıkçı Barınağı	Muğla
14	Karaköy (Gerince)	Barınma Yeri	Muğla
15	Gevaş Dereağzı	Barınma Yeri	Van
16	Gevaş İskele	Barınma Yeri	Van
17	Akdamar	Barınma Yeri	Van

EK 11

BALIKÇILIK KIYI YAPILARI VE HİNTERLAND KARAYOLU BAĞLANTILARI

EK -11 Balıkçılık Kıyı Yapıları ve Hinterland Karayolu Bağlantıları



Gösterim

- Balıkçılık Kıyı Yapısı

- Otoyollar
- İnşa halindeki otoyollar
- Çok şeritli yollar
- Asfalt yollar
- Stabilize yollar
- Toprak yollar
- Ham yollar

0 25 50 100 Kilometre

BALIKÇILIK KIYI YAPILARI
DURUM VE İHTİYAÇ ANALİZİ

SONUÇ RAPORU

DOLSAR DOLFEN

EK 12

BALIKÇILIK KIYI YAPILARI
İZLEME VE DENETİM FORMU

BALIKÇI BARINAKLARI İZLEME VE DENETİM FORMU

Yılı ve Dönemi	
İli	
Balıkçı Barınağının Adı	
İşletmeci Kuruluş Adı	
Denetim Tarihi	

A- DENETİM SIRASINDA BAKILACAK HUSUSLAR

1- İşletmeci tarafından; barınaktan yararlanan gemilerin uzunluk, genişlik, derinlik, tip ve kullanım durumlarına göre bağlama planı yapılmış mıdır?
Evet ..... [ ] Hayır ..... [ ]

2- Bu plan uygulanmakta mıdır?
Evet ..... [ ] Hayır ..... [ ]

3- Barınma ücretleri, Bakanlıkça onaylanan ücret tarifesine uygun olarak tahsil edilmekte midir?
Evet ..... [ ] Hayır ..... [ ]

4- Barınağın çalışma saatleri belirlenmiş ve İl Müdürlüğünce onaylanmış mıdır?
Evet ..... [ ] Hayır ..... [ ]

5- Barınak ve çevresinde gerekli emniyet tedbirleri alınmış mıdır?
Evet ..... [ ] Hayır ..... [ ]

6- Barınakta hizmetlerin yürütülmesi için yeterli sayıda personel istihdam edilmiş midir?
Evet ..... [ ] Hayır ..... [ ]

7- Karada ve denizde çevre kirliliğini önleyici tedbirler alınmış mıdır?
Evet ..... [ ] Hayır ..... [ ]

8- İşletmeci tarafından temizlik, bakım ve onarım çalışmaları yapılmakta mıdır?
Evet ..... [ ] Hayır ..... [ ]

9- Barınak ve üst yapılarda yapılan bakım ve onarım çalışmaları yeterli midir?
Evet ..... [ ] Hayır ..... [ ]

10- Barınakta karaya çıkartılan su ürünlerine ait kayıtlar tutulmakta mıdır?
Evet ..... [ ] Hayır ..... [ ]

11- Dönem içerisinde karaya çıkartılan ürün miktarı kaç tondur?
..... Ton

12-Barınakta ilk yardım, yangın ihbar – söndürme donanımı var mıdır, faal midir?
Evet ..... [ ] Hayır ..... [ ]

13- Barınağın bir kısmı yada tamamı Bakanlığın olumlu görüşü dışında başka amaçla kullanılmakta mıdır?
Evet ..... [ ] Hayır ..... [ ]

14- Kum tarama çalışmasının yapıldığı son tarih:
...../...../.....

15- Kum taramasını yapan / yaptıran kuruluş
Ulaştırma Bakanlığı [ ]
İşletmeci [ ]
Diğer (Belirtiniz) [ ]

16- Yeni bir tarama çalışmasına gerek duyulmakta mıdır?
Gerek Duyulmaktadır [ ]
Gerek Duyulmamaktadır [ ]

17- İşletmeci tarafından, dönem içerisinde yapılan fiziki iyileştirme çalışmaları nelerdir?
(Açıklayınız)

18- Bir önceki denetimde tespit edilen olumsuzluklar giderilmiş midir?

Evet ..... [ ] Hayır (*) ..... [ ]

(*) giderilmeyen olumsuzlukları açıklayınız.

19- Denetim Elemanlarının Kanaati: (Denetim Elemanlarınca yukarıda belirtilen hususların haricinde Balıkçı barınakları Yönetmeliğine aykırı olduğu tespit edilen olumsuzluklar bu bölümde belirtilecektir.)

B- AÇIKLAMA

Yıllık rutin denetim sırasında tespit edilen ve en az bir (1) adet "HAYIR" a tekabül eden olumsuzluklar, yada "Denetim Elemanlarının Kanaati" kısmındaki olumsuzluklardan en az birinin bir yıl sonundaki ikinci Rutin Denetimde devam ettiğinin belirlenmesi halinde, İl Müdürlüklerince işletmeciye yazılı olarak 1 Aylık süre verilir. Süre sonunda yapılan denetimde olumsuzlukların giderilmediğinin tespiti halinde; kira sözleşmesinin yada geçici ve/veya kesin devrin feshi/iptali için yine bu form kullanılmak suretiyle durum bir üst yazı ile Bakanlığa bildirilir.

C- DEĞERLENDİRME

1- Birinci Denetim Formudur. Tespit edilen Olumsuzluklar İkinci rutin Denetim Formu Sonunda Değerlendirilecektir. ..... [ ]

2- İkinci Rutin Denetim Sırasında ..... Adet hayır Cevabına ilişkin Olumsuzluklar / Denetim Elemanlarının Kanaati Diğer Olumsuzluklar Devam Ettiğinden, İşletmeciye 1 Aylık Süre Verilmiştir. ..... [ ]

3- İşletmeciye Verilen 1 Aylık Süre Sonunda Olumsuzluklar Giderilmemiş olduğundan, Bakanlığa bildirilecektir. ..... [ ]

4- Balıkçı Barınakları Yönetmeliği Kapsamında Yapılan Denetim Sonucunda Bir Olumsuzluğa Rastlanmamıştır. ..... [ ]

NOT: Denetim Elemanlarınca yapılan denetim sonunda duruma göre uygun olan bu 4 seçenekten 1 tanesi işaretlenecektir.

D- DENETİMDE BULUNANLAR

Denetimi Yapanların		**İşletme Yetkilisinin**	
Adı Soyadı	:	**Adı Soyadı**	:
Unvanı	:	**Unvanı**	:
İmzası	:	**İmzası**	:

EK 13

BALIKÇILIK KIYI YAPILARI
BAKIM ONARIM TALİMATI ÖNERİSİ

Sahada yapılan incelemeler ve gözlemler sırasında dile getirilen en önemli husus, *balıkçı barınaklarına* yeterli ilginin gösterilmediği, ilgili kamu kurumlarının balıkçı barınaklarını periyodik olarak ziyaret ederek sorunları yerinde tespit ederek çözüm üretilmediklerini ifade edilmiştir.

Saha incelemeleri sonucunda elde edilen bilgi ve yapılan gözlemlere göre, balıkçı barınakları ile ilgilenen Maliye Bakanlığı, UB ve TKİB yetkililerinin yeterli düzeyde koordineli bir çalışma içerisinde olmadıkları da görülmüştür.

Balıkçı barınağını inşa eden ve balıkçı barınağını işleten kurumlar arasında belirlenmiş ilkelere göre katılımcı bir yaklaşımla ortak bir çalışma yapılmadığından balıkçı barınaklarının işlevlerini tam olarak yapamadıkları tespit edilmiştir.

Barınağın kiralama aşamasında devreye giren Maliye Bakanlığı'nın da kira bedeli, kiralama işlemi ve kira kontratı gibi kiralama ile ilgili konularda, UB taşra teşkilatı ve tarım il müdürlüğü ile yeterli düzeyde koordineli çalışmadığı, her üç kurum arasındaki ilişkilerin çok zayıf olduğu görülmüştür.

Balıkçı barınaklarını kullanan balıkçılar ile kamu kurumları arasındaki ilişkilerin ve alınan kararların yukarıdan (merkezden) aşağıya doğru (top down approach) olduğu, aşağıdan yukarıya (bottom up approach) bilgi akışı ve iletişimin istenilen düzeyde olmadığı ifade edilmektedir. Merkezde iyi niyetle de olsa alınan kararlar katılımcı bir yaklaşımla alınmadığından, uygulama da sorunlar ortaya çıkabilmekte, alınan kararların sahada tam olarak uygulanması mümkün olamamaktadır. Balıkçılar ile kamu kurumları arasındaki ilişkilerin güçlendirilmesi, ülkemizin her yerinde standart uygulamaların yapılması ile sorunların daha kolay çözülebileceği açıktır.

Merkezde alınan kararlara göre, balıkçı barınakları ve su ürünleri üretimleri ile ilgili denetimler genelde yerel kuruluşlara bırakılmakta, yerel kuruluşların bu denetimleri yapabilmesi için ihtiyaç duyacağı personel, araç ve gereç imkanları ise çoğu kez sınırlı olmaktadır. Tarım il müdürlükleri tarımın pek çok konusu ile ilgilenmekte, bunlardan bir tanesi de su ürünleri konusu olmaktadır. Mevcut imkanlara göre il veya ilçe yöneticisinin su ürünleri sektörüne verdiği öneme göre araç ve eleman görevlendirilmekte, bazı hallerde su ürünleri sektörüne gereken önem verilmemekte, hatta ihmal edilebilmektedir. Yukarıda açıklanan hususların daha iyi yürütülmesi ve balıkçı barınaklarının amacına uygun bir şekilde hizmet verebilmesi için bazı önlemlerin alınması ve uygulanması gerekmektedir.

Aynı amaca hizmet eden UB ve TKİB taşra teşkilatı ile barınağı işleten kuruluşun ortak

ve koordineli bir çalışma yapmasının faydalı olacağı düşünüldüğünden kurumsal bir sistem önerisi getirilmiştir. Balıkçı barınaklarının daha iyi hizmet vermesi için TKİB, UB ve balıkçı barınağını işleten kurumun balıkçı barınaklarını her yıl bir defa ortaklaşa denetlemesini, yapıları muayene etmesini "*balıkçı barınakları muayene raporu*" hazırlamasını önermektedir. Böyle bir yaklaşım aşağıdaki faydaları sağlayacaktır.

- UB ve TKİB elemanları birlikte tüm balıkçı barınaklarını her yıl düzenli olarak ziyaret edecektir.
- Tüm Türkiye'de standart bir yaklaşımla aynı başlıkları içeren "balıkçı barınakları muayene raporu" hazırlanacaktır.
- UB, TKİB ve barınağı işleten kuruluşun yapacağı işler, hazırlanacak "muayene raporu"nda net olarak ortaya konacaktır.
- Temmuz ve Ağustos aylarında yapılacak ziyaretler sonucunda hazırlanacak muayene raporlarına göre ertesi yılın yatırım programına girecek işler belirlenecek, ödeneklerin temini ve dağıtımı konusunda temel bir altlık oluşacaktır.
- Kurumlar kendi imkanları ve bütçe olanakları içerisinde belirlenen işleri iş programına göre uygulamaya koyacaklardır.
- Her üç kurumun yapacağı işler ve iş programı "muayene raporunda" yer alacak, bir sonraki yılda gerçekleşen veya çeşitli nedenlerle yapılmayan işler kontrol edilebilecektir.
- BKY durumu ve ihtiyaç analizi çalışması güncellenebilecek, sistemin devamlılığı sağlanacak, ilgili kurumlar veri bankasındaki bu verileri aynı bazda kullanacak ve geleceğe yön verebilecektir.
- Veri bankasındaki bilgiler her yıl yenileneceğinden balıkçı barınaklarının en son güncellenmiş durumu her zaman görülebilecektir.
- Balıkçı barınaklarındaki eksik yapılar bir program dahilinde ilave edilecek alt ve üst yapılar ile tesisin tam kapasite ile hizmet vermesi sağlanacak, sektörün gelişmesine ve ekonomiye daha fazla katkı yapılacaktır.
- Balıkçı barınaklarının atıl kapasiteleri daha iyi görülebilecek, kapasite artırımı, diğer sektörlere devir konuları merkez, yerel kuruluşlar ve barınağı işleten kurum ile birlikte kararlaştırılacak, bürokratik engeller azaltılacaktır.

- Barınağı işleten kurum ile UB ve TKİB arasındaki ilişkiler güçlenecek, kamu kurumları, kooperatif, belediye ve köy tüzel kişiliklerinin birlikte çalışma, bilgi paylaşımı ve katılımcılık deneyimi artacaktır.

- "Muayene raporu" hazırlama sistemi işlerlik kazanıp tam olarak uygulanıp, faydaları görüldüğünde, "Balıkçı Barınakları Yönetmeliği"ne madde konularak, sistemin kurumsallaşması sağlanabilecektir.

- Balıkçı barınakları inşa edilme amacına uygun olarak hizmet verecektir.

- Tesislere yapılacak ilavelerle işlevlerini tam yapması sağlanacaktır.

- Küçük bakım ve onarımlar her yıl yapılacak, hasarlar büyümeden giderileceği için gelecekte daha büyük hasarların oluşması önlenecektir.

- Her yıl yapılacak küçük yatırımlarla tesis işler halde bulundurulacak, büyük maliyetlere varacak uygulamalar için beklenmeyecektir.

- Tesisi kullanan balıkçılar ve kamu kurumları arasındaki ilişkiler güçlenecektir.

Balıkçı barınakları, her yıl barınağı işleten kurum veya kiralayan su ürünleri kooperatifi, tarım il müdürlüğü, UB bölge müdürlükleri veya barınağın bulunduğu liman müdürlüğü personeli temsilcisinin katılımı ile "*muayene komisyonu*" kurularak, balıkçılık sezonu başlamadan Temmuz ve Ağustos aylarında muayene edilmelidir. Bunun için;

1. UB ve TKİB arasında bir "protokol" imzalanarak her iki kurum temsilcilerinin "balıkçı barınaklarını" her yıl ortaklaşa muayene etmeleri için karar alınmalıdır.

2. DLH Genel Müdürlüğü her yıl Haziran ayı içerisinde, UB bölge müdürlükleri ve TKİB KKGM'ne bir yazı göndererek, her ilde balıkçı barınağı muayene komisyonlarının kurularak, tarım il müdürlüğü ve UB Bölge Müdürlüğü personelinin muayene takvimi oluşturması talep edilmelidir.

3. TKİB KKGM, DLH'nın ilgi yazısını ekleyerek, balıkçı barınaklarının bulunduğu tarım il müdürlüklerine, DLH yerel kuruluşları ile temasa geçerek, balıkçı barınakları muayene komisyonu ve muayene takvimi oluşturması istenmelidir.

4. UB bölge müdürlüğü ve tarım il müdürlüğü yetkilileri kurumlarından gelen söz konusu yazıları esas alarak her yıl Temmuz ayı içerisinde veya en geç Ağustos ayı başında bir araya gelerek, balıkçı barınakları muayene programını hazırlamalı ve kendi kuruluşuna onaylatmalıdır.

5. Barınağı işleten kuruluşlara, barınağı ziyaretten en az 15 gün önce UB bölge müdürlüğü ve tarım il müdürlüğü temsilcilerinin balıkçı barınağında hangi gün inceleme yapılacağı yazı ile iletilmeli, ziyaretten 1-2 gün önce de telefon ile bilgi verilmelidir.

6. Komisyon önceden belirlenen takvime göre il dahilindeki balıkçı barınağına giderek, barınakta gerekli incelemeyi Ek 2'de örneği verilen "balıkçı barınağı inceleme föyü"nü balıkçı barınağında, barınağı işleten kurum yetkilileri ile birlikte doldurarak yapmalıdır.

7. Mümkünse, barınaklardaki hasarlı kısımların fotoğrafları çekilerek muayene raporuna eklenmeli, hasarların boyutları tespit edilmelidir.

8. Muayene komisyonu mümkünse balıkçı barınağının vaziyet planını veya envanterini yanında bulundurmalıdır. Hasarlar farklı renklerdeki kalemlerle bu vaziyet planı veya kroki üzerinde gösterilmelidir (beton onarımı: kırmızı, cronmanlarda çökme: yeşil, elektrik arızası: kahverengi, sıva ve badana ihtiyacı: sarı v.b).

Balıkçı barınakları "muayene komisyonu" şu üyelerden oluşmalıdır.

1. DLH ulaştırma bölge müdürlüğü temsilcisi veya barınağın bulunduğu liman başkanlığı temsilcisi (mümkünse inşaat mühendisi veya konu ile ilgili uzman),

2. Tarım il müdürlüğü temsilcisi (su ürünleri mühendisi, ziraat mühendisi veya su ürünleri uzmanı),

3. Balıkçı barınağı işletmecisi.

4. Balıkçı barınağı kiralama aşamasındaysa "milli emlak müdürlüğü" temsilcisi.

Muayene komisyonuna her bir kamu kurumundan bir kişi katılabileceği gibi, birden fazla eleman da katılabilecektir. Barınağı işletmecisi bu inceleme sırasında hazır bulunabilir, görüş ve önerilerini dile getirebilir. Ziyaret ve inceleme sırasında barınaktan yararlanan balıkçılarla kısa süreli *odak grup toplantısı* düzenlenmesi, sorunların tartışılarak, muayene raporuna yansıtılmasında fayda görülmektedir.

"Balıkçılık Kıyı Yapıları Bakım Onarım Talimatı" na göre 5 kopya hazırlanan muayene raporları DLH bölge müdürlüğü tarafından "*resmi bir yazı ekinde*" aşağıdaki şekilde dağıtılmalıdır.

1. DLH Genel Müdürlüğü 1 kopya

2. İlgili bölge müdürlüğü 1 kopya
3. KKGM 1 kopya
4. Tarım il müdürlüğü 1 kopya
5. Barınağı işleten kurum 1 kopya

Muayene raporları DLH tarafından incelendikten sonra, her bir bölgeye eleştiri ve görüşleri içeren bir yazı gönderilerek bilgi verilmeli, yatırım programına giren işler mevcut sisteme göre ihale edilerek tamamlanmalıdır. DLH'nin bölgelere gönderdiği yazıların bir örneği de KKGM'ne bilgi ve gereği için gönderilmelidir.

Her bir kurum muayene raporunda yer alan kendi üzerine düşen görevi yerine getirdiğinde, bunları not ederek, ertesi yılda yapılacak muayeneler için bir altlık oluşturmalıdır.

Muayene heyetleri sahaya hareket etmeden önce yapılan ve yapılmayan işleri inceleyerek sahaya gittiğinde, seyahat daha verimli hale gelecek, gerçekleştirilen işlerin kalitesi kontrol edilebilecek, yapılamayan işlerin neden yapılamadığı ve darboğazlar saha gezisi sırasında sorgulanabilecektir.

Balıkçı Barınakları Bakım Onarım Talimatı Amacı: DLH tarafından inşa edilerek işletmeye açılmış olan balıkçı barınaklarının işlevlerini tam olarak yapmalarını sağlamak amacıyla, burada verilen ilkelere göre bakım ve onarım ihtiyaçlarını tespit ve bunların bir program dahilinde uygulamasını yapmak, bu talimatın amacını teşkil etmektedir.

Kapsam: Bu talimat balıkçılık kıyı yapılarından çekek ve barınma yeri, küçük balıkçı limanı ve büyük balıkçı limanlarının alt ve üst yapıları ile bunların bağlantılarını kapsar.

Tarifler ve tanımlar: Balıkçı barınakları ile ilgili ünitelerin tarifleri verilip, açıklamalar yapılacaktır.

Bakım: Bir tesiste arıza meydana gelmeden önce, tesisin daha iyi hizmet vermesi için yapılan işlemlerdir (ırgat makarasının yağlanması, aydınlatma direğinin boyanması, v.b).

Onarım: Bir tesiste arıza veya bozulma meydana geldikten sonra tesisin projesine uygun olarak eski haline getirilmesi için yapılan işlemlerdir (çöken betonun onarımı, yerinden sökülen elektrik direğinin yeniden dikilmesi, yanmayan fener çakarının onarımı v.b).

Muayene: Balıkçılık kıyı yapılarının DLH ve ilgili tarım il müdürlüğü temsilcisinden oluşan uzman bir ekip tarafından en az yılda bir defa ziyaret edilerek, balıkçılık kıyı yapısını işleten kurum yetkilisi ile sahada gezilerek eksiklerin tespit edilmesi işlemidir.

Muayene raporu: Balıkçılık kıyı yapısını inceleyen ekibin belirlenen kriterler ve formata göre hazırlamakla yükümlü olduğu rapordur.

Acil durum muayenesi: Deprem, sel, kasırga, yangın veya beklenmeyen başka bir doğal afetten sonra muayene heyeti oluşturularak, burada verilen ilkelere göre balıkçılık kıyı yapısı incelenir ve muayene raporu hazırlanır.

Planlama ve programlama: Balıkçılık kıyı yapılarında yapılacak işlerin bütçe ve personel imkanlarına göre gerçekleştirilmesinin zamanını gösteren iş planıdır.

Uygulama: Muayene heyetinin belirlediği ve "muayene raporu"nda gösterdiği işlerin sahada ilgili kurum tarafından gerçekleştirilmesi faaliyetlerini içerir.

İzleme ve değerlendirme: Hazırlanan muayene raporunda yapılması önerilen işlerin UB veya TKİB yerel teşkilatlarının elamanları tarafından yıl içinde izlenmesi ve değerlendirilmesi işlerini kapsar.

Tesis ünitesi: Balıkçılık kıyı yapısında bağımsız işlevleri olan ve esas amaca hizmet eden ana ve tali yapılardır. Bunların başlıcaları ana mendirek, tali mendirek, rıhtım, iskele, fener, baba, halka, balıkçı lokali, balık satış yeri, buz üretim alanı gibi yapılar ile elektrik, su, kanalizasyon sistemi gibi tesisi tamamlayan alt ve üst yapılardır. Muayene heyeti bir sıra dahilinde söz konusu bu yapıları inceleyerek bakım ve onarım ihtiyaçlarını belirlemeli, metraja esas keşiflerini hazırlamalı ve yıllık programlara teklif etmelidir.

Alt yapılar: Balıkçı gemilerini dalga etkisinden koruyan, elde edilen su ürünleri üretiminin karaya çıkarılmasına olanak yaratan, seyir güvenliğini sağlayan ve barınağın işlevselliğini kolaylaştıran yapılardır. Bu yapılar balıkçılık kıyı yapılarının ana yapılarıdır.

Üst yapılar: Balıkçılık kıyı yapısının işlevselliğini kolaylaştıran, hizmet kalitesini artıran ana ve yardımcı yapılardır. Bunlar; idare binası, balıkçı lokali, balık satış yeri, buz üretim alanı, soğuk hava deposu ve aydınlatma sistemi gibi yapı ve tesislerdir.

Ana mendirek: Kronman veya beton bloklarda kayma, oturma, denize doğru sürüklenme, dalga etkisiyle ana mendirekte parçalanma, kronmanlarda kayma ve oturma olup olmadığı, dalgaların mendireği aşarak, basen içindeki balıkçı teknelerine zarar verip vermediği kontrol edilerek onarım ihtiyacı belirlenir.

Ana mendireğin uzatılma veya yükseltilme ihtiyacı varsa, sorunun neden kaynaklandığı ve uzatılması istenilen uzunluk tespit edilerek rapora eklenir.

Ana mendireğin karaya bağlandığı yerdeki betonlarda çökme, parçalanma, ayrılma, yapıya zarar verecek boyutta çatlamaların olup olmadığı kontrol edilerek onarım ihtiyacı belirlenir.

Ana mendirekten ayrılan kronmanların balıkçı tekneleri için bir tehlike oluşturup oluşturmadığı tespit edilerek, gereken öneriler yapılır.

Tali mendirek: Kronman veya beton bloklarda kayma, oturma, denize doğru sürüklenme, dalga etkisiyle tali mendireğin bir kısmında parçalanma olup olmadığı, dalgaların tali mendireği aşarak, basen içindeki balıkçı teknelerine zarar verip vermediği kontrol edilerek onarım ihtiyacı belirlenir.

Tali mendireğin uzatılma veya yükseltilme ihtiyacı varsa, sorunun neden kaynaklandığı ve uzatılması istenilen uzunluk tespit edilerek rapora eklenir.

Tali mendireğin karaya bağlandığı yerdeki betonlarda çökme, parçalanma, ayrılma, yapıya zarar verecek boyutta çatlamaların olup olmadığı kontrol edilerek onarım ihtiyacı belirlenir.

Tali mendirekten ayrılan kronmanların balıkçı tekneleri için bir tehlike oluşturup oluşturmadığı tespit edilerek, gereken öneriler yapılır.

Basen içi: Basen içinde kumlanma olup olmadığı, projede verilen derinliklerde değişme meydana gelip gelmediği, deniz tabanında gömülü kaya veya sürüklenen taşların bulunup bulunmadığı kontrol edilerek tarama ihtiyacı olup olmadığı ve taramanın boyutu belirlenmeye çalışılır. Mümkün olabilirse uygun ekipmanlar ile iskandil çalışması yapılarak derinlik ölçümü gerçekleştirilmelidir.

Rıhtım: Rıhtım betonlarında çökme, parçalanma, ayrılma olup olmadığı, ağır tonajlı araçların rıhtımda meydana getirdiği hasarlar kontrol edilerek onarım ihtiyacı belirlenir.

İskele: İskele betonlarında ve duvarlarında çökme, parçalanma, ayrılma, betonların altlarında boşalma olup olmadığı, gemilerin rıhtımda meydana getirdiği hasarlar kontrol edilir, hareketli iskelelerde iskelenin karaya bağlandığı mafsallar ve yürüyüş yolları incelenerek bakım ve onarım ihtiyaçları tespit edilir.

Babalar: Babalarda kopma, parçalanma ve ayrılmaların olup olmadığı, kafaların yerinde durup durmadığı, balıkçı teknelerinin bağlantısı için babaların uygunluk durumu kontrol edilerek onarım ihtiyacı belirlenir.

Halkalar: Balıkçı teknelerinin bağlandığı halkalar kontrol edilerek, halkalarda kopma, parçalanma, paslanma dolayısıyla aşınma olup olmadığı kontrol edilerek bakım ve onarım ihtiyacı belirlenir.

Fener: Fener betonlarında ve duvarlarında çökme, parçalanma, ayrılma, tavanda akma ve ıslaklık olup olmadığı, merdiven basamakları, fener kulesindeki çakarın çalışıp çalışmadığı tespit edilerek bakım ve onarım ihtiyacı belirlenir.

Aydınlatma sistemi: Aydınlatma sisteminin çalışıp çalışmadığı, glob lambaların kırık olup olmadığı, ampullerin sağlamlığı, elektrik hatlarında kopma, parçalanma, elektrik panosunda eksikliklerin bulunup bulunmadığı kontrol edilerek bakım ve onarım ihtiyacı belirlenir.

Elektrik direkleri: Direklerde kopma, kırılma, eğilme, boya ihtiyacının bulunup bulunmadığı, direklerin bağlantı yerlerindeki cıvata ve somunlarda eksik, deve boynu ve izolatörlerin sağlam olup olmadığı kontrol edilerek bakım ve onarım ihtiyacı belirlenir.

Enerji nakil hatları: Elektrik hatlarında rüzgar nedeniyle kısa devre olup olmadığı, elektrik kesintilerinin sıklığı dikkate alınarak ihtiyaçlar bakım ve onarım ihtiyacı belirlenir. Ana enerji nakil hattındaki eksik ve yetersizlikler detaylı bir yazı ile elektrik enerjisini temin eden kuruma iletilir.

Izgara ve mazgallar: Beton kaplanan alanlarda fazla suları ve yağmur sularını tahliye eden ızgara ve mazgalların düzenli çalışıp çalışmadığı, aşırı yağışlar sırasında su birikintileri ve göllenmelerin olup olmadığı kontrol edilir.

Çekek yeri: Çekek yeri betonlarında çökme, parçalanma, ayrılma olup olmadığı, ağır tonajlı araçların çekek yerinde meydana getirdiği hasarlar kontrol edilir, çekek yerinde ilave beton kaplama ihtiyacı varsa boyutları ile belirlenir.

Irgat: Çekek yerindeki ırgatların çalışıp çalışmadığı, halatların ve makaraların sağlamlığı, kızaklarda sorun olup olmadığı, balıkçı gemilerinin bakım ve onarımlarının rahat bir şekilde yapılıp yapılamadığı belirlenir.

Ağ kurutma sahası: Kapalı veya açık ağ kurutma sahalarındaki betonlarda çökme, parçalanma, ayrılma olup olmadığı, ağır tonajlı araçların ağ kurutma sahasında meydana getirdiği hasarlar kontrol edilerek ilave beton kaplama ihtiyacı varsa boyutları ile belirlenir. Bina tavanlarında çökme ve akma durumu kontrol edilir. Ağ kurutma sahası yoksa, bu amaçla kullanılabilecek bir alanın olup olmadığı belirlenir.

Atık toplama sistemi: Çekek yerinde atık toplama sisteminin bulunup bulunmadığı,

tuvalet ve diğer alt ve üst yapı ihtiyaçları belirlenir. Atık yağları toplayan variller, boya artıkları ve kaplarının depo alanları incelenerek, çevre kirliliğinin azaltılmasına yönelik önlemlerin alınıp alınmadığı kontrol edilir.

Yangın söndürme sistemi: Yangın söndürme musluklarında arıza ve hortumlarında delinme olup olmadığı, ilk anda müdahale yapılacak kuru yangın söndürme tüplerinin bulunup bulunmadığı kontrol edilir.

Barınak ulaşım yolu: Barınağa bağlantı sağlayan ulaşım yolunun yüzey kaplamasındaki oyulmalar, hasarlar, yolun standardının iyileştirilmesi, sel ve yüzey akışlarından etkilenme durumu, yol şevlerinde akma ve kaya düşmesi, menfezlerde sorun olup olmadığı belirlenerek, hazırlanan muayene raporunda gösterilir. Yolun iyileştirilmesi hasarların giderilmesi konusunda ana yollar ile ilgili olanlar Karayolları Genel Müdürlüğü'ne, tali ve köy yolları ile ilgili konular il özel idaresine UB veya TKİB tarafından yazılı olarak iletilir.

Diğer altyapılar: Balıkçı barınağında içmesuyu ve kanalizasyon bağlantılarının bulunup bulunmadığı ve fosseptik sisteminin düzenli temizlenip temizlenmediği kontrol edilerek bakım ve onarım ihtiyacı belirlenir.

Üst Yapılar: Üst yapılar içerisinde idare binası, balıkçı lokali, balık satış yeri, buz üretim alanı, ön soğutma sitemi, soğuk hava deposu gibi üniteler yer almaktadır.

İdare binası: İdare binası içerisinde veya dışında boya ve badana ihtiyacı, zeminde oturma, fayanslarda ve taban kaplamalarında çatlama, çatıda akma, kiremitlerde kırık, dış tretuvar betonlarında çökme, çatlama, merdiven basamakları ve korkuluklarda hasar, yağmur oluklarının çalışıp çalışmadığı, pencerelerde kırık cam ve çerçevelerde boya ihtiyacı olup olmadığı, kontrol edilerek bakım ve onarım ihtiyacı belirlenir.

Balıkçı lokali: Balıkçı lokal binası içinde veya dışında boya ve badana ihtiyacı, zeminde oturma, fayanslarda ve taban kaplamalarında çatlama, çatıda akma, kiremitlerde kırık, dış tretuvar betonlarında çökme, çatlama, merdiven basamakları ve korkuluklarda hasar, yağmur oluklarının çalışıp çalışmadığı, pencerelerde kırık cam ve çerçevelerde boya ihtiyacı olup olmadığı kontrol edilerek bakım ve onarım ihtiyacı belirlenir.

Balık satış yeri: Balık satış yeri içerisinde veya dışında boya ve badana ihtiyacı, çatıda akma, kiremitlerde kırık, dış tretuvar betonlarında çökme, çatlama olup olmadığı, yağmur oluklarının çalışıp çalışmadığı kontrol edilerek balkım ve onarım ihtiyacı belirlenir. Balık satış yerinde hijyenik koşullara uyulup uyulmadığı, kasaların temizliği

incelenir. TKİB'nin ilgili gıda hijyeni mevzuatında belirtilen kriterlere uygunluğu kontrol edilir.

Buz üretim alanı: Buz üretim alanında kapasiteye uygun buz üretiminin yapılıp yapılmadığı, elektrik motorları ve soğutma ünitesinde arıza olup olmadığı, dış hava ile temasın olup olmadığı kontrol edilerek, kapasite artırma ihtiyacı belirlenir. TKİB'nin ilgili gıda hijyeni mevzuatında belirtilen kriterlere uygunluğu kontrol edilir.

Ön soğutma sistemi: Ön soğutma alanındaki elektrik motorları ve soğutma ünitesinde arıza olup olmadığı, dış hava ile temasın olup olmadığı kontrol edilerek, kapasite artırma ihtiyacı belirlenir. TKİB'nin ilgili gıda hijyeni mevzuatında belirtilen kriterlere uygunluğu kontrol edilir.

Soğuk hava deposu: Soğuk hava deposunda yeterli soğutmanın yapılıp yapılmadığı, elektrik motorları ve soğutma ünitesinde arıza olup olmadığı, dış hava ile temasın olup olmadığı kontrol edilerek, kapasite artırma ihtiyacı belirlenir. TKİB'nin ilgili gıda hijyeni mevzuatında belirtilen kriterlere uygunluğu kontrol edilir.

Kasa yıkama yeri: Barınakta ve balık satış yerindeki kasa yıkama yerlerindeki bakım ve onarım ihtiyaçları belirlenir, kasaların düzenli istifleme yapılıp yapılmadığı kontrol edilir. TKİB'nin ilgili gıda hijyeni mevzuatında belirtilen kriterlere uygunluğu kontrol edilir.

Ek 13 Tablo 1 Balıkçılık Kıyı Yapısı İnceleme Denetim ve Muayene Föyü

Barınağın adı	:	
İli	:	
İlçesi	:	
Mahalle veya köyü	:	
İşletme Şekli	:	
Barınağı işleten kuruluş	:	
Kira başlangıç tarihi	:	
Kiralama süresi	:	
Kira tutarı	:	TL/yıl
Barınak Kapasitesi (**BK**)	:	
Barınaktan yararlanan kayıtlı balıkçı gemisi sayısı	:	
Barınaktan yararlanan kayıtsız balıkçı gemisi sayısı	:	
Barınaktan yararlanan yat sayısı	:	
Barınaktan yararlanan diğer gemi sayısı	:	
Barınağı Kullanan Toplam Gemi Sayısı (BKTGS)	:	
Barınak Kullanım Kapasitesi (**BK/BKTGS= %**)	:	
Barınaktan yararlanan toplam balıkçı sayısı	:	
Barınağı kullanmak isteyen diğer sektörler	:	
Barınak ile ilgili genel görüşler ve bilgiler	:	
.....Yılı balık üretimi (ton)	:	
.....Yılı diğer su ürünleri üretimi (ton)	:	
Toplam su ürünleri üretimi (ton)	:	
Balıkçı gemisi başına üretim (ton)	:	
Balıkçıların eğitim düzeyi: Okur yazar %....., ilköğretim %....., lise %....., üniversite %.....		
Balıkçıların sorunları ve öneriler:		

Ek 13 Tablo 2 Balıkçı Barınağı Metraj ve Keşifleri: Barınakta Bulunan Altyapı Tesisleri ve Bakım Onarım İhtiyaçları

Alt ve üstyapı adı	Durumu var/yok	Bakım ve onarım ihtiyacı var/yok	Bakım ve onarım ihtiyacının boyutu
Ana Dalgakıran			
Tali Dalgakıran			
Elektrik			
Su			
Telefon			
Fener			
Ağ kurutma sahası			
Ağ kurutma binası			
TKİB binası			
Balık satış yeri			
İdare binası			
Balıkçı lokali			
Ön soğutma			
Buz üretim yeri			
İşleme ve şoklama			
Kasa yıkama yeri			
Ağ tamir yeri			
Ağ deposu			
Akaryakıt pompası			
İlk yardım imkanı			
Yangın söndürme			
Halka ve baba			
Aydınlatma			
Kanalizasyon			
Fosseptik			
Atık toplama sistemi			
Bağlantı yolu			
Balıkçı barınağı ile ilgili açıklamalar ve diğer hususlar:			

KAYNAKÇA

ABGS (2001), Türkiye Ulusal Programı, ABGS, Ankara.

ABGS (2007a), Türkiye'nin AB Müktesebatına Uyum Programı (2007-2013), ABGS, Ankara.

ABGS (2007b),Türk Su Ürünleri Sektörünün AB Müktesebatına Yasal ve Kurumsal Uyumunu Desteklemek İçin Teknik Yardım, Su Ürünleri Avcılığı ve Yetiştiriciliği Sektör Çalışması, 2007

ABGS (2008a), AB Müktesebatının Üstlenilmesine İlişkin Türkiye Ulusal Programı, ABGS, Ankara.

ABGS (2008b), AB Komisyonu Türkiye Delegasyonu, 2008, Ankara.

Balık İ, Çubuk, H, Özkök, R. (2007) Eğirdir Gölü'nde Ekonomik Balık Popülasyonlarının Göl Sahasındaki Dağılımları, Journal of Fisheries Sciences, 2007011, Sayfa 88-96

Benli, H. A., 2006, Türkiye İçin Uzak Deniz Balıkçılığının Önemi, DEÜ Deniz Bilimleri Enstitüsü, İzmir.

British Standard BS 6349 Maritime Structures (1984a), Part 1, Code of Practice for Maritime Structures General Criteria.

British Standard BS 6349 Maritime Structures (1984b), Part 2, Code of Practice for Maritime Structures General Criteria.

DHMİ (2010), DHMİ web sitesi (http://www.dhmi.gov.tr/havaalanlari.aspx)

DİE (1968), 1967 Su Ürünleri Anket Sonuçları, DİE, Ankara.

DİE (1969), 1968 Su Ürünleri Anket Sonuçları, DİE, Ankara.

DİE (1971), 1969 Su Ürünleri Anket Sonuçları, DİE, Ankara.

DİE (1974),1970, 1971 Su Ürünleri Anket Sonuçları, DİE, Ankara.

DİE (1979),1972, 1975 Su Ürünleri Anket Sonuçları, DİE, Ankara.

DİE (1981a), 1976- 1979 Su Ürünleri İstatistikleri, DİE, Ankara.

DİE (1981b), 1980 Su Ürünleri İstatistikleri, DİE, Ankara.

DİE (1982), 1981 Su Ürünleri İstatistikleri, DİE, Ankara.

DİE (1984), 1982 Su Ürünleri İstatistikleri, DİE, Ankara.

DİE (1985), 1983 Su Ürünleri İstatistikleri, DİE, Ankara.

DİE (1986), 1984 Su Ürünleri İstatistikleri, DİE, Ankara.

DİE (1987), 1985 Su Ürünleri İstatistikleri, DİE, Ankara.

DİE (1988), 1986 Su Ürünleri İstatistikleri, DİE, Ankara.

DİE (1989), 1987 Su Ürünleri İstatistikleri, DİE, Ankara.

DİE (1991), 1988 - 1989 Su Ürünleri İstatistikleri, DİE, Ankara.

DİE (1992), 1990 Su Ürünleri İstatistikleri, DİE, Ankara.

DİE (1993), 1991 Su Ürünleri İstatistikleri, DİE, Ankara.

DİE (1994), 1992 Su Ürünleri İstatistikleri, DİE, Ankara.

DİE (1995), 1993 Su Ürünleri İstatistikleri, DİE, Ankara.

DİE (1996), 1994 Su Ürünleri İstatistikleri, DİE, Ankara.

DİE (1997a), 1995 Su Ürünleri İstatistikleri, DİE, Ankara.

DİE (1997b), 1996 Su Ürünleri İstatistikleri, DİE, Ankara.

DİE (1998), 1997 Su Ürünleri İstatistikleri, DİE, Ankara.

DİE (2001a), 1998 Su Ürünleri İstatistikleri, DİE, Ankara.

DİE (2001b), 1999 Su Ürünleri İstatistikleri, DİE, Ankara.

DİE (2002), 2000 Su Ürünleri İstatistikleri, DİE, Ankara.

DİE (2003a), 2000 Genel Nüfus Sayımı:Nüfusun Sosyal ve Ekonomik Nitelikleri, Türkiye, DİE, Ankara

DİE (2003b), 2001 Su Ürünleri İstatistikleri, DİE, Ankara.

DİE (2004), 2003 Su Ürünleri İstatistikleri, DİE, Ankara.

DİE (2005), 2002 Su Ürünleri İstatistikleri, DİE, Ankara.

DLH (2008), Kıyı ve Liman Yapıları, Demiryolları, Hava Meydanları İnşaatları Deprem Teknik Yönetmeliği, 2008

DLH (2009), Kıyı Yapıları İmar Planı Envanteri (basılmamış doküman)

DPT (2000), Sekizinci Beş Yıllık Kalkınma Planı (2001-2005), DPT, Ankara

DPT (2006a), Dokuzuncu Kalkınma Planı (2007-2013), DPT, Ankara

DPT (2006b), Ulusal Kırsal Kalkınma Stratejisi, DPT, Ankara

DPT (2007), Dokuzuncu Kalkınma Planı (2007-2013), Balıkçılık Özel İhtisas Komisyonu Raporu, DPT, Ankara.

DPT (2009), 2009 Yılı Kamu Yatırım Programı (DPT web sitesi: http://www2.dpt.gov.tr/kamuyat/index.html)

DTO (2005), 2004 Deniz Sektörü Raporu, DTO, İstanbul.

EC (2008), Facts and Figures on the CFP, European Communities, 2008.

EC (2009), European Commission Web Site (http://ec.europa.eu/fisheries/cfp/structural _measures/archives/summary_structural_interventions/be_en.htm)

EC (2010), Facts and Figures on the Common Fishery Policy, Basic Statistical Data, European Commission Maritime Affairs, 2010 Edition.

Erdoğan, N., ve Düzgüneş, E. (2006), Türkiye ve Avrupa Birliği'nde Balıkçılık Hakları, KTÜ Deniz Bilimleri Fakültesi Balıkçılık Teknolojisi Bölümü, Trabzon.

FAO (1999), Report of The Expert Consultation on Cleaner Fishery Harbours and Fish Quality Assurance, BOBP.

FAO (2009a), The State of World Fisheries and Aquaculture 2008, FAO, Rome.

FAO (2009b), World fisheries production, by capture and aquaculture, by country (2007)ftp://ftp.fao.org/fi/stat/summary/a-0a.pdf

FAO (2010), Fisheries and Aquaculture Depatment, Fisheries Statistics and Information.

Hoşsucu, H. v. dğr., 2001, Türkiye Balıkçılık Sektörü ve 2000'li Yıllarda Beklenen Gelişmeler, Ege Üniversitesi Su Ürünleri Dergisi, İzmir.

IAPH, 2001, Guidelines For Port Planning and Design, IAPH,

JICA, 1993, Report of Demersal Fisheries Resource Survey in the Rebulic of Turkey, JICA.

KGM (2010), KGM web sitesi (http://www.kgm.gov.tr)

Kültür ve Turizm Bakanlığı (2007), Türkiye Turizm Stratejisi 2023 Eylem Planı (2007-2013).

National Fishing Ports Association of Japan (n.d), Fishing Port Structures Standard Design Methods,

Nuhoğlu, Y. ve Öymen, T. (1993), Doğu Karadeniz Bölgesi (Bölümü) Su Kaynakları Kirliliği İle Balık Populasyonları Arasındaki İlişkinin İncelenmesi, Çevre Dergisi, Sayı: 6, Sayfa: 28-33

OCDI, 2002, Technical Standards for Harbour Facilities in Japan, OCDI

PIANC, 1991, Guidance on Facility and Management Specification for Marine Yacht Harbours and Inland Waterway Marinas With Respect To User Requirements, PIANC

TAU, 2009, Kıyı Yapıları İmar Planı Envanteri (basılmamış doküman).

TCDD (2010), TCDD web sitesi (http://www.tcdd.gov.tr/upload/Files/ContentFiles/2010/ basin-kiti/harita.jpg)

TKİB (2007), Su Ürünleri Avcılığı ve Yetiştiriciliği Sektör Çalışması Nihai Raporu, TKİB, Ankara.

TKİB (2009a), Su ürünleri üretim potansiyeli (yayınlanmamış doküman).

TKİB (2009b), Balıkçı Barınakları Yönetmeliği, Ankara.

TOBB (2003), AB'ye Üyelik Sürecinde Su Ürünleri Sempozyumu, 2003, Ankara.

TÜİK (2006), 2004 Su Ürünleri İstatistikleri, TÜİK, Ankara.

TÜİK (2007a), 2005 Su Ürünleri İstatistikleri, TÜİK, Ankara.

TÜİK (2007b), 2006 Su Ürünleri İstatistikleri, TÜİK, Ankara.

TÜİK (2008), 2007 Su Ürünleri İstatistikleri, TÜİK, Ankara.

TÜİK (2009), 2008 Su Ürünleri İstatistikleri, TÜİK, Ankara.

TÜİK (2009), 2008 Su Ürünleri İstatistikleri, TÜİK, Ankara.

UK Sea Fish Industry Act, 1951, Chapter 30

UNCTAD, 1985, Port Development.

Yüksek Planlama Kurulu (2004), Tarım Stratejisi (2006-2010).

ZMO (2010), Ziraat Mühendisleri Odası VII.Teknik Kongresi, Ankara.